

Termoelektrarna Brestanica d.o.o.

**MESEČNA ANALIZA REZULTATOV OBRATOVALNEGA MONITORINGA
KAKOVOSTI ZRAKA,
AVGUST 2023**

Oznaka dokumenta: 223260-B-18-8

Ljubljana, september 2023

Termoelektrarna Brestanica d.o.o.

**MESEČNA ANALIZA REZULTATOV OBRATOVALNEGA MONITORINGA
KAKOVOSTI ZRAKA,
AVGUST 2023**

Oznaka dokumenta: 223260-B-18-8

Ljubljana, september 2023

Direktor:

dr. Boris ŽITNIK, univ. dipl. inž. el.



ELEKTROINŠTITUT MILAN VIDMAR
Inštitut za elektrogospodarstvo in elektroindustrijo
Hajdrihova 2, 1000 Ljubljana, Slovenija

T +386 1 474 3601 I E info@eimv.si

W www.eimv.si

Oddelek za okolje

© Elektroinštitut Milan Vidmar, 2023

Vse pravice pridržane. Nobenega dela dokumenta se brez poprejšnjega pisnega dovoljenja avtorja ne sme ponatisniti, razmnoževati, shranjevati v sistemu za shranjevanje podatkov ali prenašati v kakršnikoli obliki ali s kakršnimikoli sredstvi. Objavljanje rezultatov dovoljeno le z navedbo vira. Vsebina predstavlja informacije, ki se jih brez odobritve izvajalca ne sme uporabljati za nobene druge namene, razen za upravne postopke po Zakonu o varstvu okolja, Zakonu o ohranjanju narave, Zakonu o prostorskem načrtovanju oziroma Zakonu o umeščanju prostorskih ureditev državnega pomena v prostor.

Naročnik: TERMOELEKTRARNA BRESTANICA d.o.o.
Cesta prvih borcev 18, 8280 BRESTANICA

Projekt: Izvajanje obratovalnega monitoringa emisij snovi v zrak in kakovosti zunanega zraka v letih 2023, 2024, 2025 in 2026

Naročilo: TEB/SP/13/2023

Odgovorna oseba: Marjan JELENKO, univ. dipl. inž. el.

Izvajalec: ELEKTROINŠTITUT MILAN VIDMAR
Oddelek za okolje
Hajdrihova 2, 1000 LJUBLJANA

Delovni nalog: 223260

Projekt: 223260-B: Obratovalni monitoring kakovosti zunanega zraka

Vodji projekta: mag. Maša DJURICA, univ. dipl. geogr.
Nina MIKLAVČIČ, dipl. inž. fiz.

Aktivnost: 223260-B-18

Naloga: 223260-B-18-8

Naslov: Mesečna analiza rezultatov obratovalnega monitoringa kakovosti zraka, avgust 2023

Oznaka dokumenta: 223260-B-18-8

Datum izdelave: september 2023

Število izvodov: 2 x tiskana verzija, 1 x arhiv izdelovalca, elektronska verzija (<https://www.gtd-eimv.si/>)

Avtorji: Kris ALATIČ, dipl. inž. meh.
Branka HOFER, gim. mat.
Maja IVANOVSKI, mag. inž. kem. teh.
Erik MARČENKO, dipl. inž. str.
Nina MIKLAVČIČ, dipl. fiz.
Marko PATERNOSTER, inž. el. energ.
Tomaž ZAKŠEK, dipl. inž. kem. teh.

Vodja oddelka:

mag. Rudi VONČINA, univ. dipl. inž. el.

Poročilo je bilo ustvarjeno z:

- Microsoft Office Word 2007, Microsoft Corporation,
- Microsoft Office Excel 2007, Microsoft Corporation,
- Okoljski informacijski sistem, OOK Reporter, verzija: v3.0 b20220218, Elektroinštitut Milan Vidmar.

POVZETEK

V poročilu so podani rezultati meritev monitoringa kakovosti zunanjega zraka TE Brestanica. Meritve se nanašajo na avgust 2023. Vključeni so rezultati meritev kakovosti zunanjega zraka, ki jih pod nadzorom EIMV izvaja TE Brestanica: koncentracije SO₂, NO₂, NO_x, O₃ in meteorološke meritve.

V merjenem obdobju rezultati meritev SO₂ na lokaciji (Sv. Mohor 99%) sledijo cilju za letno razpoložljivost uradnih rezultatov. Zakonsko predpisana letna meja za uradne rezultate je 90%. Urna mejna vrednost v merjenem obdobju ni bila presežena. Dnevna mejna vrednost v merjenem obdobju ni bila presežena.

V merjenem obdobju rezultati meritev NO₂ na lokaciji (Sv. Mohor 99%) sledijo cilju za letno razpoložljivost uradnih rezultatov. Zakonsko predpisana letna meja za uradne rezultate je 90%. Urna mejna vrednost v merjenem obdobju ni bila presežena.

V merjenem obdobju rezultati meritev NO_x na lokaciji (Sv. Mohor 99%) sledijo cilju za letno razpoložljivost uradnih rezultatov. Zakonsko predpisana letna meja za uradne rezultate je 90%.

V merjenem obdobju rezultati meritev O₃ na lokaciji (Sv. Mohor 100%) sledijo cilju za letno razpoložljivost uradnih rezultatov. Zakonsko predpisana letna meja za uradne rezultate je 90%. Opozorilna vrednost v merjenem obdobju ni bila presežena. Alarmna vrednost v merjenem obdobju ni bila presežena. Ciljna vrednost za varovanje zdravja ljudi je bila v merjenem obdobju presežena 1 krat.

KAZALO VSEBINE

| | | |
|-----------|---|-----------|
| 1. | UVOD | 1 |
| 2. | DEJAVNIKI KAKOVOSTI ZUNANJEGA ZRAKA..... | 3 |
| 2.1 | Lokalni dejavniki vkakovosti zunanjega zraka..... | 3 |
| 2.2 | Povzetek opisa vpliva posameznega onesnaževala | 4 |
| 2.3 | Zakonodaja | 5 |
| 2.4 | Nadzor skladnosti meritev | 7 |
| 2.5 | Merilna mreža, lokacije merilnih mest in oprema..... | 9 |
| 3. | REZULTATI MERITEV..... | 11 |
| 3.1 | Vzdrževalna dela in posegi..... | 11 |
| 3.2 | Meritve kakovosti zraka | 12 |
| 3.2.1 | Pregled koncentracij v zraku: SO ₂ – Sv. Mohor..... | 14 |
| 3.2.2 | Pregled koncentracij v zraku: NO ₂ – Sv. Mohor | 17 |
| 3.2.3 | Pregled koncentracij v zraku: NO _x – Sv. Mohor | 20 |
| 3.2.4 | Pregled koncentracij v zraku: O ₃ – Sv. Mohor | 23 |
| 3.3 | Meteorološke meritve..... | 26 |
| 3.3.1 | Pregled temperature in relativne vlage v zraku – Sv. Mohor..... | 26 |
| 3.3.3 | Pregled hitrosti in smeri vetra – Sv. Mohor | 29 |
| 4. | ZAKLJUČEK | 31 |

1. UVOD

Zrak je zmes plinov, ki nas obdaja. Naravno ravnotežje plinov v zraku je takšno, da v zraku količinsko prevladujeta dušik (78 %) in kisik (21 %), preostalo pa so vsi ostali plini, med njimi tudi žveplov dioksid in ozon. Danes najbolj znanega ogljikovega dioksida je le nekje 0,035 %. Poleg zraka se v ozračju nahaja vodna para in različne snovi, ki lebdijo v zraku, imenovani aerosoli.

Okolje lahko absorbira in razgradi naravne spojine, stežka pa razgradi umetne snovi in kemikalije, zato morajo biti njihovi izpusti čim bolj nadzirani in tudi omejeni. Te snovi vplivajo na počutje in zdravje ljudi kakor tudi na ostalo živo in neživo naravo. Zato so bili tudi vzpostavljeni priporočljivi standardi za kakovost zraka. Z njimi so opredeljene količine onesnaževal v zraku pri katerih ne nastaja tveganje za pojav škodljivega vpliva.

V Sloveniji je zaradi podnebnih značilnosti in razgibanosti tal še posebej pomembno ustrezno spremljanje kakovosti zraka. Razredčevanje snovi iz izpustov v kotlinah in dolinah je lahko v določenih primerih šibko, zato se lahko krajevno pojavljajo povišane koncentracije snovi oziroma čezmerno onesnažen zrak. Ravno zato je pomembno vzpostaviti nadzorni sistemi kakovosti zraka. Tega poleg osnovne državne mreže predstavljajo še industrijske mreže kakovosti zunanjega zraka in lokalne mreže kakovosti zunanjega zraka.

Poročilo je namenjen mesečnemu prikazu spremljanja in analize rezultatov merilnega sistema na merilnem mestu Termoelektrarna Brestanica, Sv. Mohor.

Poročilo obsega:

- osnovne podatke o lokalnih dejavnikih kakovosti zraka, merjenih onesnažil, zakonodaji, merilnem mestu in nadzoru skladnosti, ki se izvaja;
- zapise o opažanju, izvedenih servisnih in vzdrževalnih delih ter drugih posegih na merilni opremi;
- testiranje merilnikov;
- rezultate meritev kakovosti zraka;
- komentar in povzetek rezultatov meritev kakovosti zraka;
- analizo koncentracij parametrov v zunanjem zraku na območju Termoelektrarne Brestanica.

Sprotne vrednosti posameznih koncentracij v zunanjem zraku in vrednosti meteoroloških parametrov so dostopne tudi na spletni strani: <http://www.okolje.info/> (Termoelektrarne Brestanica).

2. DEJAVNIKI KAKOVOSTI ZUNANJEGA ZRAKA

Emisije so lahko primarnega izvora in so emitirane v atmosfero direktno iz vira, lahko pa se pod določenimi pogoji tvorijo v ozračju, torej so sekundarnega izvora. Učinkovita ukrepanja na področju zmanjšanja vpliva onesnaženja zahtevajo dobro razumevanje virov emisij, njihov transport in obnašanje v atmosferi ter njihov vpliv na ljudi, ekosistem, podnebje ter posledično na družbo in gospodarstvo.

Nadzor nad izpusti onesnaževal se lahko doseže z učinkovito zakonodajo, ki omogoča sodelovanje in ukrepanje na globalni, nacionalni in lokalni ravni ter vključuje vse deležnike tudi gospodarstvo in ozaveščanje javnosti.

S sprejetjem **Zakona o varstvu okolja** (Uradni list RS, št. 41/04, 17/06 – ORZVO187, 20/06, 49/06 – ZMetD, 66/06 – odl. US, 33/07 – ZPNačrt, 57/08 – ZFO-1A, 70/08, 108/09, 108/09 – ZPNačrt-A, 48/12, 57/12, 92/13, 56/15, 102/15, 30/16, 61/17 – GZ, 21/18 – ZNOrg, 84/18 – ZIURKOE, 158/20 in 44/22 – ZVO-2 in 18/23 – ZDU-10) je bil vzpostavljen pravni red za spodbujanje in usmerjanje takšnega družbenega razvoja, ki omogoča dolgoročne pogoje za človekovo zdravje, počutje in kakovost njegovega življenja ter ohranjanje biotske raznovrstnosti. Med cilji tega zakona sta tudi preprečitev in zmanjšanje obremenjevanja okolja in ohranjanje ter izboljševanje kakovosti okolja.

2.1 LOKALNI DEJAVNIKI VKAKOVOSTI ZUNANJEGA ZRAKA

Na kakovost zraka poleg virov emisij v okolju vplivajo tudi dejavniki, kot so klimatske značilnosti prostora ter meteorološki pojavi, reliefna razgibanost površja in fizikalno-kemijski procesi v ozračju. Variacija vseh teh elementov je predstavljena na spodnji sliki (Slika 1). Lokalna meteorologija in reliefna razgibanost površja sta tesno povezani s koncentracijo emisij v zunanjem zraku, zato je za celovit vpogled na stanje kakovosti zunanjega zraka v okolju nujno spremljanje meteoroloških parametrov, kot so vertikalni profil vetra, smer in hitrost vetra, temperatura, gibanje zračnih mas, padavine, sončno sevanje, količina padavin in vlažnost ter upoštevanje reliefne razgibanosti površja. Lokalna meteorologija je odvisna tudi od reliefne raznolikosti v okolju, saj le-ta vpliva predvsem na gibanje zračnih mas. V primeru ugodnih meteoroloških razmer lahko emisije potujejo na dolge razdalje in tako vplivajo na večje območje.



Slika 2-1: Elementi, ki vplivajo na kakovost zunanjega zraka v urbanem okolju.

2.2 POVZETEK OPISA VPLIVA POSAMEZNEGA ONESNAŽEVALA

V Sloveniji je predvsem izpostavljen problem onesnaženosti s koncentracijami prašnih delcev, ki so predvsem posledica industrijskih procesov, lokalnih izpustov malih kurilnih naprav za ogrevanje in pripravo tople sanitarne vode v gospodinjstvu in emisij iz prometa. Kratkotrajna in dolgotrajna izpostavljenost visokim koncentracijam onesnaževal ima velik vpliv na obolevnost prebivalstva zaradi bolezni dihal in posledično tudi kardiovaskularnih obolenj. Poleg tega pa ima velik vpliv na ekonomski vidik saj zmanjšuje življenjsko dobo prebivalstva, povečuje stroške zdravljenja in zmanjšuje produktivnost v gospodarstvu zaradi izostanka delavcev. Onesnaževala, ki imajo največji vpliv na zdravje ljudi, so SO₂, NO₂, PM₁₀, O₃ in PAH.

Spodnja tabela prikazuje posamezna onesnaževala, ki so obravnavana v tem poročilu, njihov izvor in vpliv na zdravje ljudi ter biodiverzitetu.

Tabela 1: Vrsta onesnaževala v zunanjem zraku.

| ONESNAŽEVALO IN VIRI | VPLIV NA ZDRAVJE IN BIODIVERZITETO |
|---|---|
| <p>Žveplov dioksid (SO₂) je pri sobni temperaturi plin, brez barve, ki se dobro raztaplja v vodi. Poglavitni izvor žveplovega dioksida sta izgorevanje goriv (nafte in premoga) in drugi industrijski procesi (predelava rud). Uporablja se za beljenje, dezinfekcijo in kot konzervans v hrani.</p> | <p>Kratkoročno izpostavljanje žveplovemu dioksidu povzroči težave astmatikom in občutljivim ljudem predvsem v bližini industrije, ki je brez ustreznega čiščenja. Otroci v krajih z onesnaženim zrakom pogosteje zbolevajo za kašljem, bronhitisom in infekcijami globlje v dihalih, kot otroci ki žive v manj onesnaženih krajih.</p> |
| <p>Ozon (O₃) Visoko reaktiven plin, ki ga sestavljajo trije atomi kisika. Lahko je »koristen« ali »škodljiv«, odvisno od višine nahajanja v ozračju. S terminom »koristen ozon« označujemo stratosferski ozon, ki je posledica naravnega procesa tvorbe ozona. V stratosferi je ozonska plast, ki se razširja do višine okoli 50 km, največ ozona pa je na višinah med 18 in 25 km. Stratosferski ozon predstavlja naravni ščit pred nevarnim sončnim ultravijoličnim sevanjem. S terminom »škodljivi ozon« označujemo prizemni (troposferski) ozon.</p> <p>Antropogeni viri, kot so izpuhi motornih vozil, industrijske emisije, hlapi goriv in topil, predstavljajo glavne vire dušikovih oksidov (NOX) in hlapnih organskih spojin (VOC), ki so predhodniki ozona (O₃).</p> | <p>Izpostavljenost ozonu lahko povzroča zdravstvene težave tudi zdravim ljudem. Ker običajno ozon nastaja v onesnaženem zraku in vročem vremenu, je njegovim škodljivim vplivom izpostavljen vsak, ki ta čas preživlja na prostem. Še posebej so zanje dovzetni otroci, starejši ljudje, delavci na prostem in rekreativni športniki.</p> |
| <p>Dušikovi oksidi (NO₂/NO_x) Dušikov dioksid je plin, rdečkastorjave barve, z značilnim jedkim vonjem. je derivat benzena. Najbolj izstopajoči viri so motorji z notranjim zgorevanjem, termoelektrarne in v manjši meri tovarne celuloze. Precejšnji onesnaževalci so tudi grelniki vode in peči na gospodinjstvi plin (propan/butan). Nastaja tudi med jedrskimi eksplozijami v zraku.</p> | <p>Pri višjih koncentracijah dušikovega dioksida, ki je najstrupenejši dušikov oksid, so na udaru predvsem kronični bronhitiki in astmatiki. V ranljivih skupinah pride pri vdihovanju dušikovega dioksida do pojava kašlja, bronhitisa, oslabilte imunskega sistema (večja verjetnost okužb), povečanja alergijskih reakcij ter do večje stopnje obolevnosti. Asmatiki lahko z okvaro pljuč reagirajo že po kratkotrajni izpostavljenosti.</p> |

2.3 ZAKONODAJA

Ocenjevanje kakovosti zraka je treba izvajati kljub dobremu nadzoru vnosa snovi v zrak pri viru. Če je bilo včasih ocenjevanje kakovosti zraka osredotočeno predvsem na področje ob velikih onesnaževalcih zraka, se danes pojavlja potreba po nadzoru tudi na drugih področjih. Obstaja namreč vrsta nenadziranih manjših izpustov snovi v zrak, kot so avtomobilski izpuhi, manjša kurišča, kurjenje na prostem ter tudi manjše industrijske naprave, ki so nadzirane zgolj občasno ali trajno in lahko v kombinaciji z neugodnimi meteorološkimi razmerami negativno vplivajo na kakovost zraka.

Monitoring kakovosti zunanega zraka pomeni spremljanje in nadzorovanje stanja onesnaženosti zraka s sistematičnimi meritvami ali drugimi metodami in z njimi povezanimi postopki. Način spremljanja in nadzorovanja je predpisan v podzakonskih aktih – uredbah in pravilniku: **Uredbi o kakovosti zunanega zraka** (Uradni list RS, št. 9/11, 8/15, 66/18 in 44/22 – ZVO-2) in **Pravilniku o ocenjevanju kakovosti zunanega zraka** (Uradni list RS, št. 55/11, 6/15, 5/17 in 44/22 – ZVO-2). Ti predpisi so bili sprejeti na podlagi **Zakona o varstvu okolja** (Uradni list RS, št. 41/04, 17/06 – ORZVO187, 20/06, 49/06 – ZMetD, 66/06 – odl. US, 33/07 – ZPNačrt, 57/08 – ZFO-1A, 70/08, 108/09, 108/09 – ZPNačrt-A, 48/12, 57/12, 92/13, 56/15, 102/15, 30/16, 61/17 – GZ, 21/18 – ZNOrg, 84/18 – ZIURKOE, 158/20 in 44/22 – ZVO-2 in 18/23 – ZDU-10), ki sta v skladu z **Direktivo 2008/50/ES Evropskega parlamenta in Sveta z dne 21. maja 2008 o kakovosti zunanega zraka in čistejšem zraku za Evropo**. V letu 2007 je bila sprejeta tudi **Uredba o emisiji snovi v zrak iz nepremičnih virov onesnaževanja** (Uradni list RS, št. 31/07, 70/08, 61/09, 50/13, 44/22 – ZVO-2 in 48/22), ki povzročiteljem obremenitve zunanega zraka med drugim predpisuje zahteve v zvezi z ocenjevanjem kakovosti zraka na območju vrednotenja obremenitve zunanega zraka.

V skladu z **Zakonom o varstvu okolja** in **Uredbo o kakovosti zunanega zraka** so določeni naslednji normativi za vrednotenje kakovosti zraka spodnjih plasti atmosfere, ki so tudi v skladu s priporočili Svetovne zdravstvene organizacije – **World Health Organization (WHO)**.

Tabela 2: Legenda uporabljenih kratic zakonsko predpisanih koncentracij v poročilu.

| Kratica | Pomen |
|---------|---|
| MVU | urna mejna vrednost |
| MVD | dnevna mejna vrednost |
| AV | alarmna vrednost |
| OV | opozorilna vrednost |
| VZL | ciljna vrednost za varovanje zdravja ljudi |
| AOT40 | parameter izražen v $(\mu\text{g}/\text{m}^3)\cdot\text{h}$, izračunan za določeno obdobje kot vsota razlik med urnimi koncentracijami, ki presegajo $80 \mu\text{g}/\text{m}^3$ in so izmerjene med 8. in 20. uro ter vrednostjo $80 \mu\text{g}/\text{m}^3$ urnih koncentracij |

Predpisane mejne vrednosti za **posamezne snovi v zraku** so:

Tabela 3: Mejne in alarmne vrednosti ter kritične vrednosti za varstvo rastlin za žveplov dioksid (SO₂).

| Časovni interval povprečja | Mejna vrednost (µg/m ³) | Alarmna vrednost (µg/m ³) |
|---------------------------------------|--|--|
| 1 ura | 350 (ne sme biti presežena več kot 24-krat v koledarskem letu) | - |
| 3-urni interval | - | 500 |
| 1 dan | 125 (ne sme biti presežena več kot 3-krat v koledarskem letu) | - |
| Časovni interval povprečja | Kritična vrednost (µg/m ³) | Sprejemljivo preseganje (µg/m ³) |
| zimski čas od 1. oktobra do 31. marca | 20 | - |
| koledarsko leto | 20 | - |

Tabela 4: Mejne in alarmne vrednosti za dušikov dioksid ter kritična vrednost za varstvo rastlin za dušikove okside (NO₂).

| Časovni interval povprečja | Mejna vrednost (µg/m ³) | Alarmna vrednost (µg/m ³) |
|----------------------------|---|--|
| 1 ura | 200 (velja za NO ₂) (ne sme biti presežena več kot 18-krat v koledarskem letu) | - |
| 3-urni interval | - | 400 (velja za NO ₂) |
| koledarsko leto | 40 (velja za NO ₂) | - |
| Časovni interval povprečja | Kritična vrednost (µg/m ³) | Sprejemljivo preseganje (µg/m ³) |
| koledarsko leto | 30 (velja za NO _x) | - |

*Opomba: Od leta 2010, vključno z njim, za dušikov dioksid ni sprejemljivega preseganja

Tabela 5: Mejne in alarmne vrednosti za ozon (O₃).

| Časovni interval povprečja | opozorilna vrednost (µg/m ³) | alarmna vrednost* (µg/m ³) |
|----------------------------|--|--|
| 1 ura | 180 | 240 |

Tabela 6: Ciljne vrednosti za varovanje zdravja ljudi in varstvo rastlin za ozon (O₃).

| Cilj | Časovni interval povprečja | Ciljna vrednost za varovanje zdravja ljudi (µg/m ³) |
|-------------------------|--|---|
| varovanje zdravja ljudi | največja dnevna 8-urna drseča srednja vrednost | vrednost 120 µg/m ³ ne sme biti presežena več kot 25 dni v koledarskem letu triletnega povprečja |
| Cilj | Časovni interval povprečja | Ciljna vrednost za varstvo rastlin (µg/m ³) |
| varstvo rastlin | od maja do julija | vrednost AOT40 (izračunana iz urnih vrednosti) 18.000 (µg/m ³)-h v povprečju petih let |

*Opomba: Skladnost s ciljnimi vrednostmi se ocenjuje od leta 2010. To leto je prvo iz katerega se podatki uporabljajo pri izračunu skladnosti za obdobje naslednjih treh oziroma petih let.

Tabela 7: Dolgoročni cilji za ozon (O₃).

| Cilj | Časovni interval povprečja | Dolgoročni cilj (μg/m ³) |
|-------------------------|---|---|
| varovanje zdravja ljudi | največja dnevna 8-urna drseča srednja vrednost v koledarskem letu | 120 μg/m ³ |
| Cilj | Časovni interval povprečja | Dolgoročni cilj (μg/m ³) |
| varstvo rastlin | od maja do julija | vrednost AOT40 (izračunana iz urnih vrednosti) 6.000 (μg/m ³)·h |

*Opomba: Doseganje dolgoročnih ciljev še ni datumsko opredeljeno.

2.4 NADZOR SKLADNOSTI MERITEV

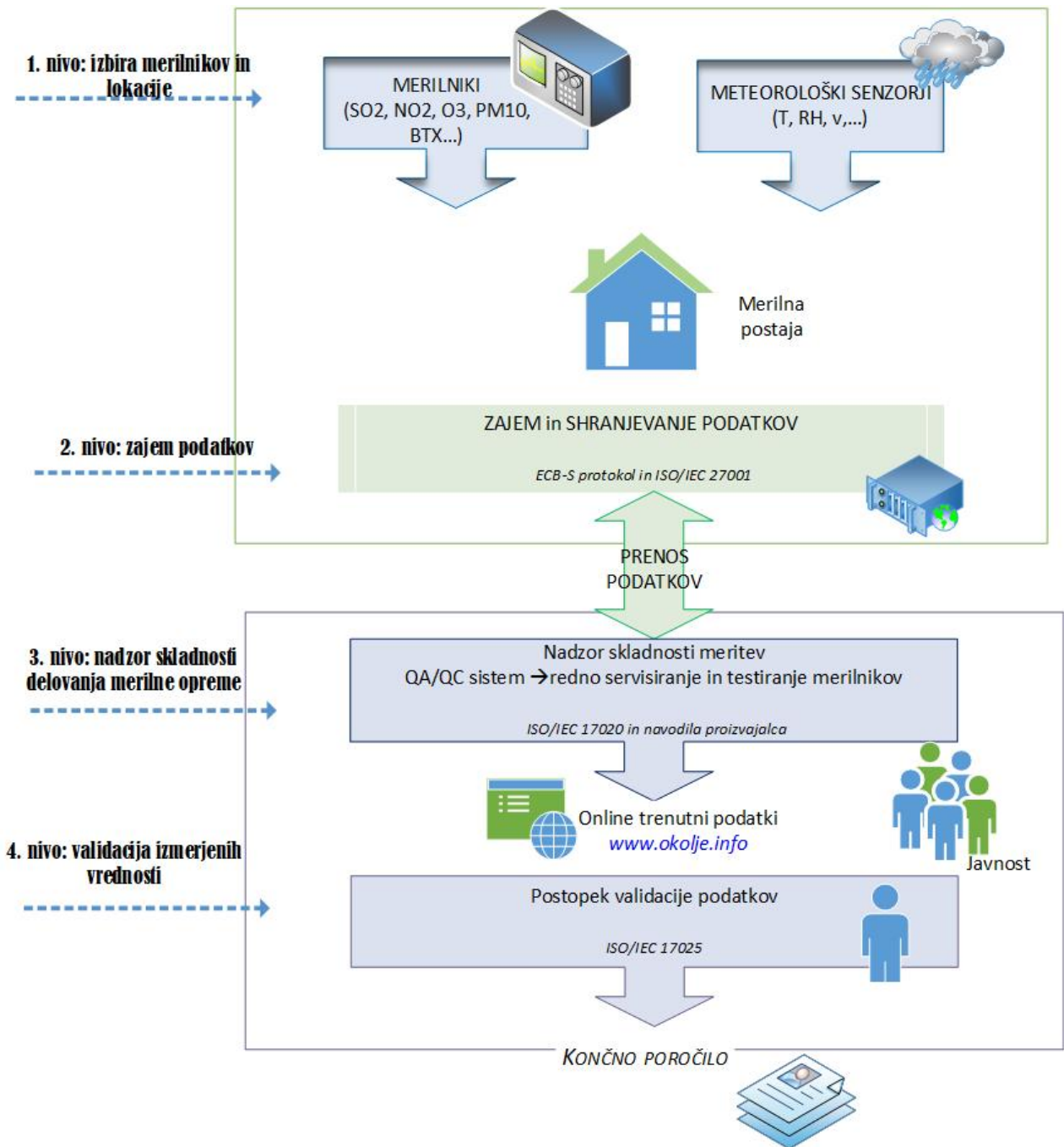
Pri vsakem izvajanju meritev kakovosti zunanjega zraka je potreben tudi ustrezen nadzor nad stanjem merilne opreme, ki je vključena v analizo in posege na njej, med katere sodijo umerjanje, vzdrževanje, servisni posegi in zamenjave potrošnega materiala. Obratovalni monitoring je ustrezne kakovosti, če:

- je skladno s Prilogo 1 **Pravilnika o ocenjevanju kakovosti zunanjega zraka** (Uradni list RS, št. 55/11, 6/15, 5/17 in 44/22 – ZVO-2) zagotovljena 90% razpoložljivost;
- je zagotovljeno uspešno preverjanje delovanja merilne opreme;
- so zagotovljena uspešna dvotočkovna umerjanja in preverjanje linearnosti, ki se opravi enkrat letno.

Zaradi zagotavljanja primerljivosti merilnih rezultatov se zahteva, da uporabljena merilna oprema in vzpostavljen sistem nista unikatna, ampak delujeta po sprejetih dogovorjenih principih. To določata prva dva nivoja skladnosti, ki sta zahtevana tudi s predpisi. 3. in 4. nivo se osredotočata na izvajanje in zagotavljanje skladnosti meritev. Tako podatki, ki uspešno prestanejo 3. nivo nadzora predstavljajo izmerjene vrednosti. Te se sproti objavljajo na spletnih straneh in imajo status informativnih podatkov. Vzporedno s 3. nivojem poteka 4. nivo oziroma validacija izmerjenih vrednosti. Podatki, ki uspešno prestanejo ta nivo so merilni rezultati, ki se jih objavi skladno z zahtevami **Pravilnika o ocenjevanju kakovosti zunanjega zraka** (Uradni list RS, št. 55/11, 6/15, 5/17 in 44/22 – ZVO-2).

Nadzor skladnosti meritev je zasnovan 4 nivojsko:

- prvi nivo: izbira analizatorjev, ki ustrezajo zahtevam referenčnih metod za merjenje koncentracij onesnažil v zunanjem zraku;
- drugi nivo: izbira lokacije AMP, ustreznost sistema vzorčenja, sistema za zajem podatkov, pogojev okolja, program rednih pregledov in vzdrževanja;
- tretji nivo: nadzor skladnosti delovanja merilne opreme, linearnosti, negotovosti meritev, izpolnjevanja zahtev glede razpoložljivosti meritev;
- četrti nivo: validacija izmerjenih vrednosti, ocena merilne negotovosti, statistična analiza izmerjenih vrednosti, nadzor odstopanja od predpisanih mej.



Slika 2-2: Shema zajema, nadzora in validacije izmerjenih parametrov kakovosti zunanje zraka v okoljskem informacijskem sistemu.

2.5 MERILNA MREŽA, LOKACIJE MERILNIH MEST IN OPREMA

Sistematične meritve ravni onesnaženosti zunanjega zraka na stalnih merilnih mestih so se v Republiki Sloveniji začele v sredini 70. let prejšnjega stoletja (ARSO, letno poročilo 2021 [1]). Danes državno merilno mrežno (DMKZ) tvori 23 stalnih merilnih mest. Merilno mesto TE Brestanica ne spada med stalna merilna mesta.

- **Merilno mesto TE Brestanica**

Monitoring kakovosti zunanjega zraka se v okolici TE Brestanica izvaja od konca devetdesetih let prejšnjega stoletja. Sedanji monitoring poteka na stalnem merilnem mestu Sveti Mohor. Na merilnem mestu Brestanica potekajo le meritve meteoroloških parametrov. Sedanje meritve potekajo na lokaciji Sveti Mohor. Meritve se izvajajo z merilnim sistemom Elektroinštituta Milan Vidmar, ki izvaja tudi QA/QC postopke in izdeluje končno obdelavo rezultatov meritev in potrdi njihovo veljavnost.

Koordinate merilne postaje v monitoringu kakovosti zunanjega zraka:

| Merilna postaja | Nadomska višina | x/n | y/e |
|-----------------|-----------------|-----------|----------|
| AMP Sveti Mohor | 394 m | 536915.72 | 94442.44 |

Klasifikacija merilnega mesta v monitoringu kakovosti zunanjega zraka:

| Merilna postaja | Tip merilnega mesta | Geografski opis | Tip območja | Značilnosti območja |
|-----------------|---------------------|-----------------|----------------|---------------------------------|
| AMP Sveti Mohor | I - industrijsko | 32 – razgibano | R - podeželsko | R – stanovanjsko, A - kmetijsko |



Slika 2-3: Lokacija merilnega mesta v okolici TE Brestanica (vir: Google Earth, QGIS, 2022).

¹ https://www.arso.gov.si/zrak/kakovost%20zraka/poro%c4%8dila%20in%20publikacije/Letno_porocilo_2021_Final.pdf

Pri **monitoringu kakovosti zunanjega zraka** je uporabljena merilna oprema, ki je skladna z referenčnimi merilnimi metodami. Meritve kakovosti zraka se opravljajo po naslednjih standardnih preskusnih metodah:

- SIST EN 14212:2012; SIST EN 14212:2012/AC:2014: Standardna metoda za določanje koncentracije žveplovega dioksida z ultravijolično fluorescenco;
- SIST EN 14211:2012: Standardna metoda za določevanje koncentracije dušikovega dioksida in dušikovega monoksida s kemiluminiscenco;
- SIST EN 14625:2012: Standardna metoda za določanje koncentracije ozona z ultravijolično fotometrijo.

Nabor merjenih parametrov kakovosti zunanjega zraka v avtomatski merilni postaji:

| Naziv postaje | Parametri kakovosti zraka | | | |
|-----------------|---------------------------|-----------------|-----------------|----------------|
| | SO ₂ | NO ₂ | NO _x | O ₃ |
| AMP Sveti Mohor | ✓ | ✓ | ✓ | ✓ |

Rezultati meritev so obdelani po kriterijih dokumenta: **Mesečna analiza skladnosti obratovalnega monitoringa kakovosti zunanjega zraka TE Brestanica**, avgust 2023. Ustreznost meritev kakovosti zunanjega zraka se potrjuje s sprotnim nadzorom stanja merilne opreme in uporabnostjo merilnih rezultatov. Zagotavljanje kakovosti rezultatov je skladno s Prilogo 1 **Pravilnika o ocenjevanju kakovosti zunanjega zraka** (Uradni list RS, št. 55/11, 6/15, 5/17 in 44/22 – ZVO-2) in **Programom monitoringa kakovosti zunanjega zraka TEB za leto 2023**.

Lokalna meteorologija in reliefna razgibanost površja sta tesno povezani s koncentracijo emisij v zunanjem zraku, zato je za celovit vpogled na stanje kakovosti zunanjega zraka v okolju nujno spremljanje meteoroloških parametrov. Izvajajo se meritve smeri in hitrosti vetra, temperature zraka in relativne vlage.

Prav tako se na lokaciji Tivolska-Vošnjakova izvajajo meritve hrupa. Ustreznost meritev kakovosti zunanjega zraka se potrjuje s sprotnim nadzorom stanja merilne opreme in uporabnostjo merilnih rezultatov. Zagotavljanje kakovosti rezultatov je skladno z **Zakonom o državni meteorološki, hidrološki, oceanografski in seizmološki službi** (ZDMHS) (Ur.l. RS, št. 60/17).

Nabor merjenih parametrov meteoroloških meritev v avtomatski merilni postaji Brestanica.

| Merilna postaja | Temperatura zraka | Smer in hitrost vetra | Relativna vlaga |
|-----------------|-------------------|-----------------------|-----------------|
| AMP Sveti Mohor | ✓ | ✓ | ✓ |

Meritve meteoroloških parametrov se izvajajo po naslednjih merilnih principih:

- Merjenje smeri in hitrosti vetra je izvedeno z ultrazvočnim anemometrom na višini 10 m. Merilnik meri vrednosti trodimenzionalnega vektorja hitrosti vetra. Vektor se določa na podlagi meritve časa preleta zvoka na treh ustrezno postavljenih poteh. Sistem na ta način združuje meritev hitrosti in smeri vetra brez mehansko vrtljivih senzorjev;
- Merjenje temperature zraka je izvedeno z aspiriranim dajalnikom temperature s termolinearnim termistorskim vezjem;
- Merjenje relativne vlažnosti zraka je izvedeno s kapacitivnim dajalnikom, ki s pomočjo elektronskega vezja linearizira in ojača spremembe vlage v zraku ter jih pretvori v ustrezen analogen električni izhodni signal.

3. REZULTATI MERITEV

V tem poglavju so najprej predstavljena vzdrževalna dela in testi, ki so bili narejeni v prejšnjem mesecu na merilnikih in merilni postaji. Za vzpostavitev merilnega sistema, ki je verodostojen je spremljanje stanja in vzdrževanja merilnika nujno. S tem se namreč zadosti osnovnim kriterijem za zagotavljanje skladnosti meritev.

V nadaljevanju so za vsak merjeni parameter najprej predstavljeni podatki o izmerjenih vrednostih, nato je podana frekvenčna tabela razporeditve koncentracij, grafa urnih in dnevnih vrednosti ter pregled koncentracij skozi leto. Na koncu sta podani še roža vetrov (levo) in roža onesnaženja (desno).

3.1 VZDRŽEVALNA DELA IN POSEGI

Merilna postaja je v upravljanju EIMV. Zagotavljanje skladnosti meritev se potrjuje s sprotnim nadzorom stanja merilne opreme in uporabnostjo merilnih rezultatov. Tehnični podatki merilnikov, ki so locirani na merilnem mestu so opisani v nadaljevanju.

Tabela 8: Merilniki na postaji na lokaciji TE Brestanica.

| Naziv | Proizvajalec | Model | Serijska številka | Merilno območje | Merilni princip |
|--|--------------|--|-------------------|--|--------------------|
| Merilnik SO₂ | Horiba | APSA-370 | WFJNSYST | 500 ppb | UV flourescenca |
| Merilnik NO₂/NO_x | Horiba | APNA-370 | PMFC7DX3 | 0-1000 ppb | Kemiluminiscenca |
| Merilnik O₃ | Horiba | APOA-370 | WRX0KW9W | 500 ppb | UV fotometrija |
| Meteorologija - veter | VAISALA | Vaisala WINDCAP Ultrasonic Wind Sensor WMT52 | F0230009 | Hitrost vetra: 0 - 60 m/s Smer vetra: 0-360u00b | Ultrazvok |
| Meteorologija – temperatura in vlažnost zraka | VAISALA | Vaisala Combined Pressure, Humidity and Temperature Transmitter PTU300 | J2410006 | Relativna vlaga: 0-100% Temperatura zraka: -40 °C - 2660 °C | Kapacitivni senzor |

3.2 MERITVE KAKOVOSTI ZRAKA

Pregled preseženih vrednosti: SO₂ avgust 2023

| | nad MVU | AV | nad MVD | podatkov |
|-----------|---------|-----------|-----------|----------|
| postaja | urne v. | 3 urne v. | dnevne v. | % |
| Sv. Mohor | 0 | 0 | 0 | 99 |

Pregled preseženih vrednosti: NO₂ avgust 2023

| | nad MVU | AV | nad MVD | podatkov |
|-----------|---------|-----------|-----------|----------|
| postaja | urne v. | 3 urne v. | dnevne v. | % |
| Sv. Mohor | 0 | 0 | - | 99 |

Pregled preseženih vrednosti: O₃ avgust 2023

| | nad OV | AV | nad VZL | podatkov |
|-----------|---------|---------|-----------|----------|
| postaja | urne v. | urne v. | 8 urne v. | % |
| Sv. Mohor | 0 | 0 | 1 | 100 |

Pregled preseženih vrednosti: SO₂ do avgust 2023

| | | nad MVU | AV | nad MVD | podatkov |
|-----------|------------|---------|-----------|-----------|----------|
| postaja | meritve od | urne v. | 3 urne v. | dnevne v. | % |
| Sv. Mohor | 01.01.2023 | 0 | 0 | 0 | 100 |

Pregled preseženih vrednosti: NO₂ do avgust 2023

| | | nad MVU | AV | nad MVD | podatkov |
|-----------|------------|---------|-----------|-----------|----------|
| postaja | meritve od | urne v. | 3 urne v. | dnevne v. | % |
| Sv. Mohor | 01.01.2023 | 0 | 0 | - | 99 |

Pregled preseženih vrednosti: O₃ do avgust 2023

| | | nad OV | AV | nad VZL | podatkov |
|-----------|------------|---------|---------|-----------|----------|
| postaja | meritve od | urne v. | urne v. | 8 urne v. | % |
| Sv. Mohor | 01.01.2023 | 0 | 0 | 6 | 99 |

Pregled srednjih koncentracij: SO₂ (µg/m³) za avgust 2023 in pretekla leta

| postaja | 2019 | 2020 | 2021 | 2022 | 2023 |
|-----------|------|------|------|------|------|
| Sv. Mohor | 6 | 8 | 3 | 2 | 5 |

Pregled srednjih koncentracij: NO₂ (µg/m³) za avgust 2023 in pretekla leta

| postaja | 2019 | 2020 | 2021 | 2022 | 2023 |
|-----------|------|------|------|------|------|
| Sv. Mohor | 2 | 3 | 3 | 3 | 2 |

Pregled srednjih koncentracij: NO_x (µg/m³) za avgust 2023 in pretekla leta

| postaja | 2019 | 2020 | 2021 | 2022 | 2023 |
|-----------|------|------|------|------|------|
| Sv. Mohor | 3 | 2 | 3 | 3 | 3 |

Pregled srednjih koncentracij: O₃ (µg/m³) za avgust 2023 in pretekla leta

| postaja | 2019 | 2020 | 2021 | 2022 | 2023 |
|-----------|------|------|------|------|------|
| Sv. Mohor | 80 | 70 | 76 | 83 | 71 |

Pregled srednjih koncentracij SO₂ (µg/m³) za 01.10.2022 - 01.04.2023

| | |
|-----------|---|
| postaja | * |
| Sv. Mohor | 3 |

Pregled srednjih koncentracij NO_x (µg/m³) za 01.01.2022 - 31.12.2022

| | |
|-----------|----|
| postaja | ** |
| Sv. Mohor | 6 |

3.2.1 Pregled koncentracij v zraku: SO₂ – Sv. Mohor

Lokacija: TE Brestanica
 Postaja: Sv. Mohor
 Obdobje meritev: 01.08.2023 do 01.09.2023

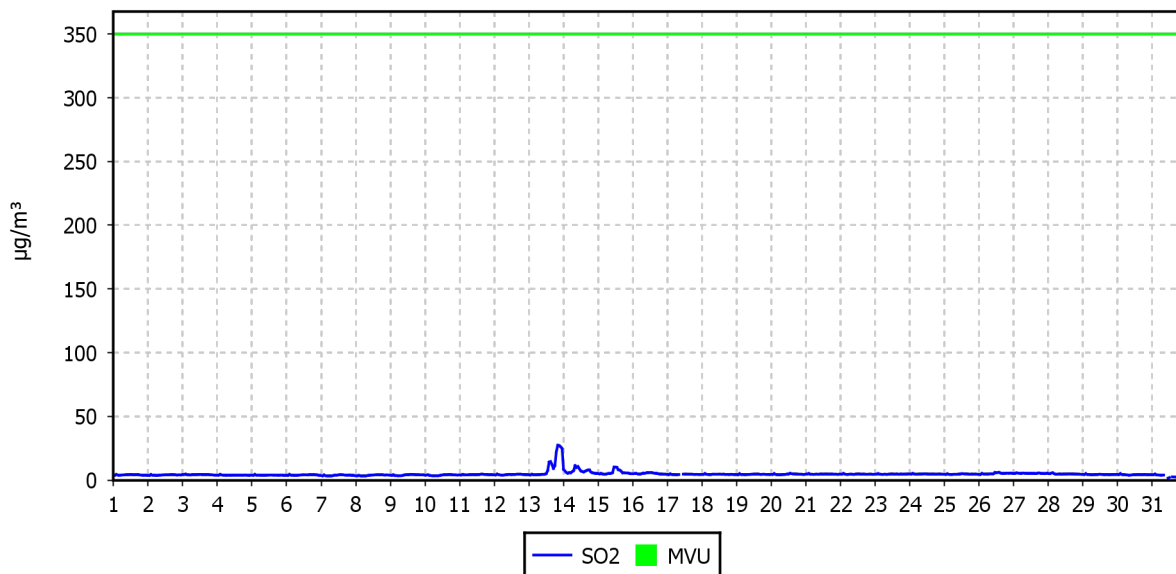
| | | |
|---|----------------------|---------------------|
| Razpoložljivih urnih podatkov: | 739 | 99% |
| Maksimalna urna koncentracija: | 27 µg/m ³ | 13.08.2023 21:00:00 |
| Maksimalna dnevna koncentracija: | 11 µg/m ³ | 13.08.2023 |
| Minimalna dnevna koncentracija: | 3 µg/m ³ | 31.08.2023 |
| Srednja koncentracija v obdobju: | 5 µg/m ³ | |
| Število primerov urne koncentracije | | |
| - nad MVU 350 µg/m ³ : | 0 | |
| Število primerov dnevne koncentracije | | |
| - nad MVD 125 µg/m ³ : | 0 | |
| Št. intervalov 3 zaporednih ur nad AV 500 µg/m ³ : | 0 | |
| Percentilna vrednost | | |
| - 98 p.v. - urnih koncentracij: | 9 µg/m ³ | |
| - 50 p.v. - dnevnih koncentracij: | 4 µg/m ³ | |

| Razredi porazdelitve | Čas. interval - URA | | Čas. interval - DAN | |
|-----------------------------------|---------------------|-----------|---------------------|-----------|
| | št. primerov | delež - % | št. primerov | delež - % |
| 0.0 do 1.0 µg/m ³ | 0 | 0 | 0 | 0 |
| 1.0 do 2.0 µg/m ³ | 1 | 0 | 0 | 0 |
| 2.0 do 3.0 µg/m ³ | 11 | 1 | 0 | 0 |
| 3.0 do 4.0 µg/m ³ | 146 | 20 | 9 | 29 |
| 4.0 do 5.0 µg/m ³ | 457 | 62 | 16 | 52 |
| 5.0 do 7.5 µg/m ³ | 102 | 14 | 5 | 16 |
| 7.5 do 10.0 µg/m ³ | 9 | 1 | 0 | 0 |
| 10.0 do 15.0 µg/m ³ | 8 | 1 | 1 | 3 |
| 15.0 do 20.0 µg/m ³ | 0 | 0 | 0 | 0 |
| 20.0 do 25.0 µg/m ³ | 2 | 0 | 0 | 0 |
| 25.0 do 30.0 µg/m ³ | 3 | 0 | 0 | 0 |
| 30.0 do 35.0 µg/m ³ | 0 | 0 | 0 | 0 |
| 35.0 do 40.0 µg/m ³ | 0 | 0 | 0 | 0 |
| 40.0 do 45.0 µg/m ³ | 0 | 0 | 0 | 0 |
| 45.0 do 50.0 µg/m ³ | 0 | 0 | 0 | 0 |
| 50.0 do 60.0 µg/m ³ | 0 | 0 | 0 | 0 |
| 60.0 do 70.0 µg/m ³ | 0 | 0 | 0 | 0 |
| 70.0 do 80.0 µg/m ³ | 0 | 0 | 0 | 0 |
| 80.0 do 90.0 µg/m ³ | 0 | 0 | 0 | 0 |
| 90.0 do 100.0 µg/m ³ | 0 | 0 | 0 | 0 |
| 100.0 do 9999.0 µg/m ³ | 0 | 0 | 0 | 0 |
| Skupaj | 739 | 100 | 31 | 100 |

URNE KONCENTRACIJE - SO₂

TE Brestanica (Sv. Mohor)

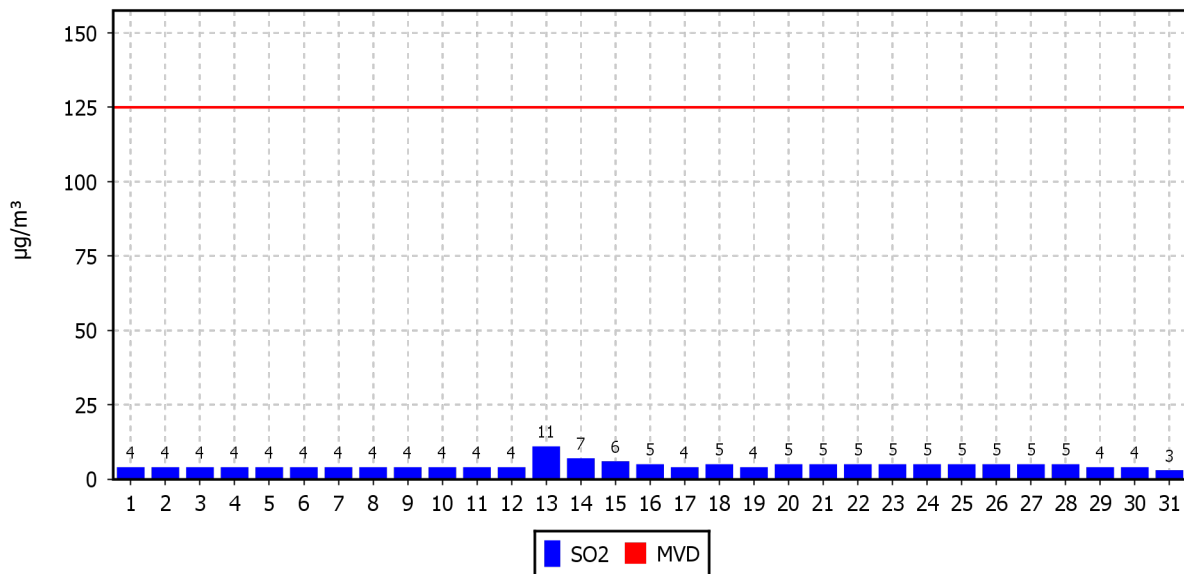
01.08.2023 do 01.09.2023



DNEVNE KONCENTRACIJE - SO₂

TE Brestanica (Sv. Mohor)

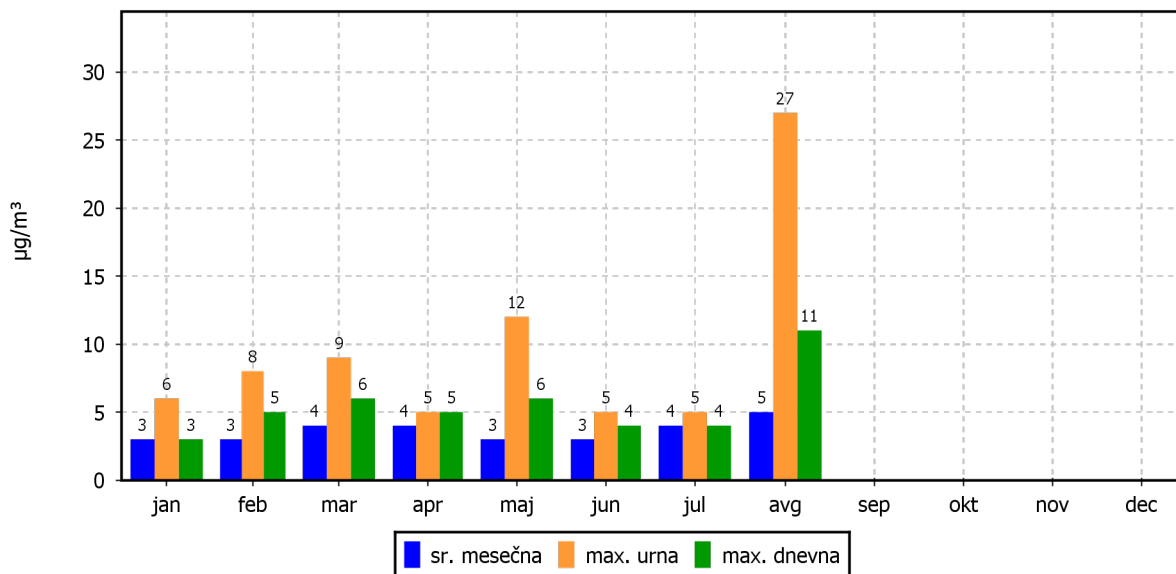
01.08.2023 do 01.09.2023



KONCENTRACIJE - SO₂

TE Brestanica (Sv. Mohor)

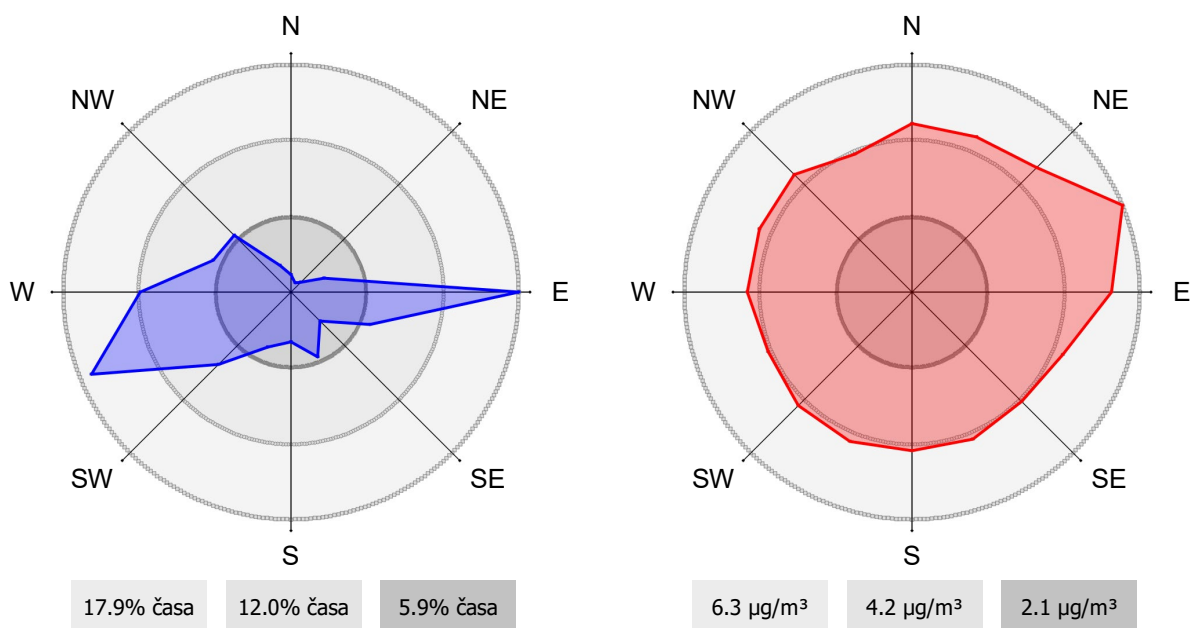
01.01.2023 do 01.01.2024



ROŽI VETROV IN ONESNAŽENJA

TE Brestanica (Sv. Mohor)

01.08.2023 do 01.09.2023



3.2.2 Pregled koncentracij v zraku: NO₂ – Sv. Mohor

Lokacija: TE Brestanica
 Postaja: Sv. Mohor
 Obdobje meritev: 01.08.2023 do 01.09.2023

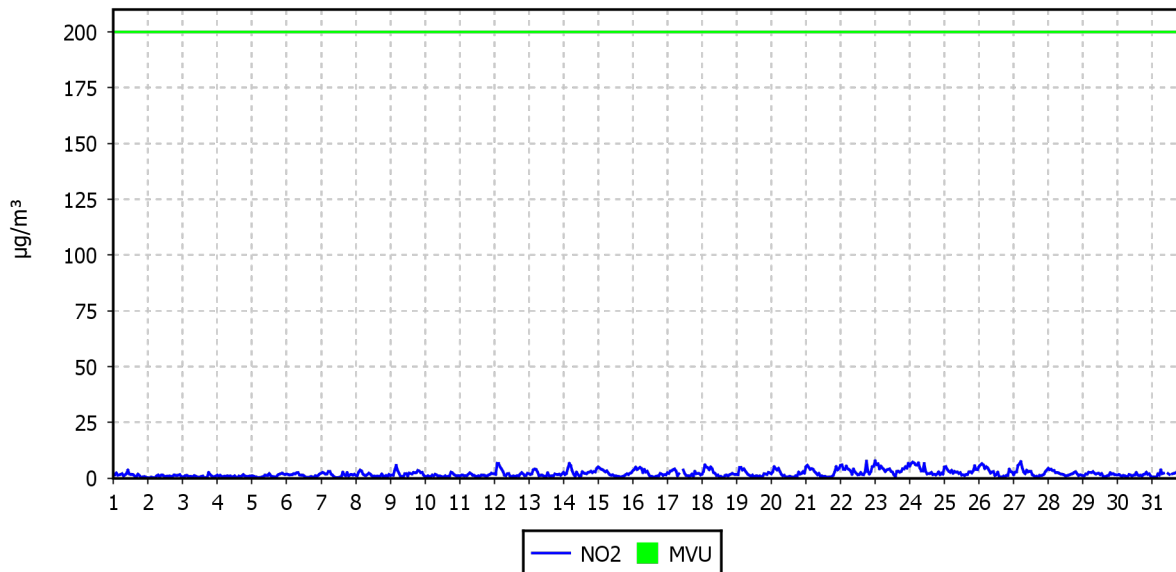
| | | |
|---|---------------------|---------------------|
| Razpoložljivih urnih podatkov: | 739 | 99% |
| Maksimalna urna koncentracija: | 8 µg/m ³ | 23.08.2023 01:00:00 |
| Maksimalna dnevna koncentracija: | 4 µg/m ³ | 23.08.2023 |
| Minimalna dnevna koncentracija: | 1 µg/m ³ | 03.08.2023 |
| Srednja koncentracija v obdobju: | 2 µg/m ³ | |
| Število primerov urne koncentracije | | |
| - nad MVU 200 µg/m ³ : | 0 | |
| Št. intervalov 3 zaporednih ur nad AV 400 µg/m ³ : | 0 | |
| Percentilna vrednost | | |
| - 98 p.v. - urnih koncentracij: | 6 µg/m ³ | |
| - 50 p.v. - dnevnih koncentracij: | 2 µg/m ³ | |

| Razredi porazdelitve | Čas. interval - URA | | Čas. interval - DAN | |
|-----------------------------------|---------------------|-----------|---------------------|-----------|
| | št. primerov | delež - % | št. primerov | delež - % |
| 0.0 do 5.0 µg/m ³ | 696 | 94 | 31 | 100 |
| 5.0 do 10.0 µg/m ³ | 43 | 6 | 0 | 0 |
| 10.0 do 15.0 µg/m ³ | 0 | 0 | 0 | 0 |
| 15.0 do 20.0 µg/m ³ | 0 | 0 | 0 | 0 |
| 20.0 do 25.0 µg/m ³ | 0 | 0 | 0 | 0 |
| 25.0 do 30.0 µg/m ³ | 0 | 0 | 0 | 0 |
| 30.0 do 35.0 µg/m ³ | 0 | 0 | 0 | 0 |
| 35.0 do 40.0 µg/m ³ | 0 | 0 | 0 | 0 |
| 40.0 do 45.0 µg/m ³ | 0 | 0 | 0 | 0 |
| 45.0 do 50.0 µg/m ³ | 0 | 0 | 0 | 0 |
| 50.0 do 60.0 µg/m ³ | 0 | 0 | 0 | 0 |
| 60.0 do 80.0 µg/m ³ | 0 | 0 | 0 | 0 |
| 80.0 do 100.0 µg/m ³ | 0 | 0 | 0 | 0 |
| 100.0 do 120.0 µg/m ³ | 0 | 0 | 0 | 0 |
| 120.0 do 140.0 µg/m ³ | 0 | 0 | 0 | 0 |
| 140.0 do 160.0 µg/m ³ | 0 | 0 | 0 | 0 |
| 160.0 do 180.0 µg/m ³ | 0 | 0 | 0 | 0 |
| 180.0 do 200.0 µg/m ³ | 0 | 0 | 0 | 0 |
| 200.0 do 250.0 µg/m ³ | 0 | 0 | 0 | 0 |
| 250.0 do 300.0 µg/m ³ | 0 | 0 | 0 | 0 |
| 300.0 do 400.0 µg/m ³ | 0 | 0 | 0 | 0 |
| 400.0 do 9999.0 µg/m ³ | 0 | 0 | 0 | 0 |
| Skupaj | 739 | 100 | 31 | 100 |

URNE KONCENTRACIJE - NO₂

TE Brestanica (Sv. Mohor)

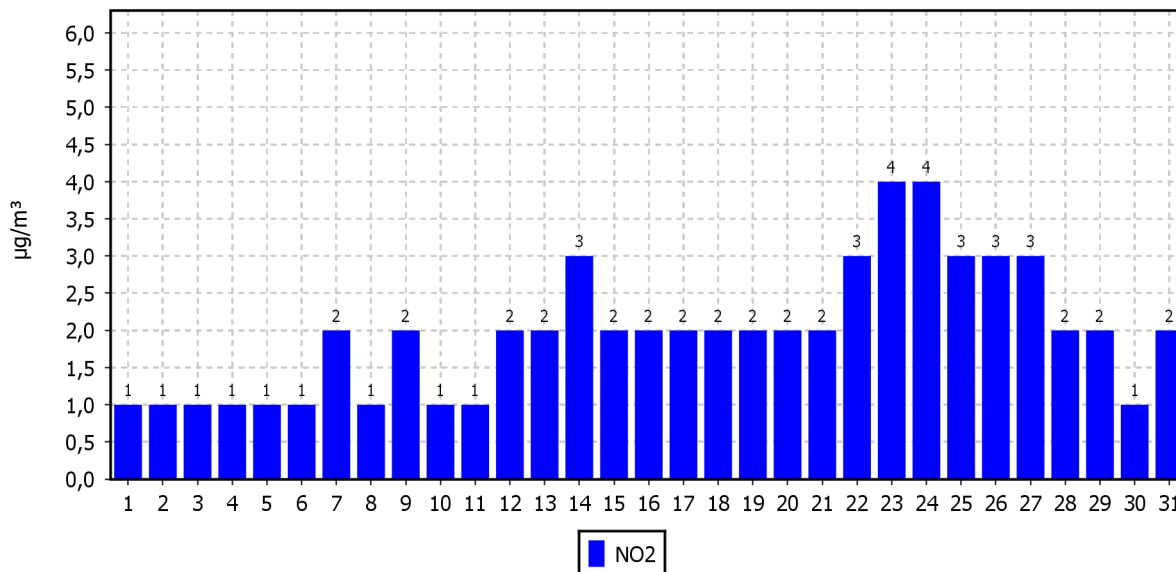
01.08.2023 do 01.09.2023



DNEVNE KONCENTRACIJE - NO₂

TE Brestanica (Sv. Mohor)

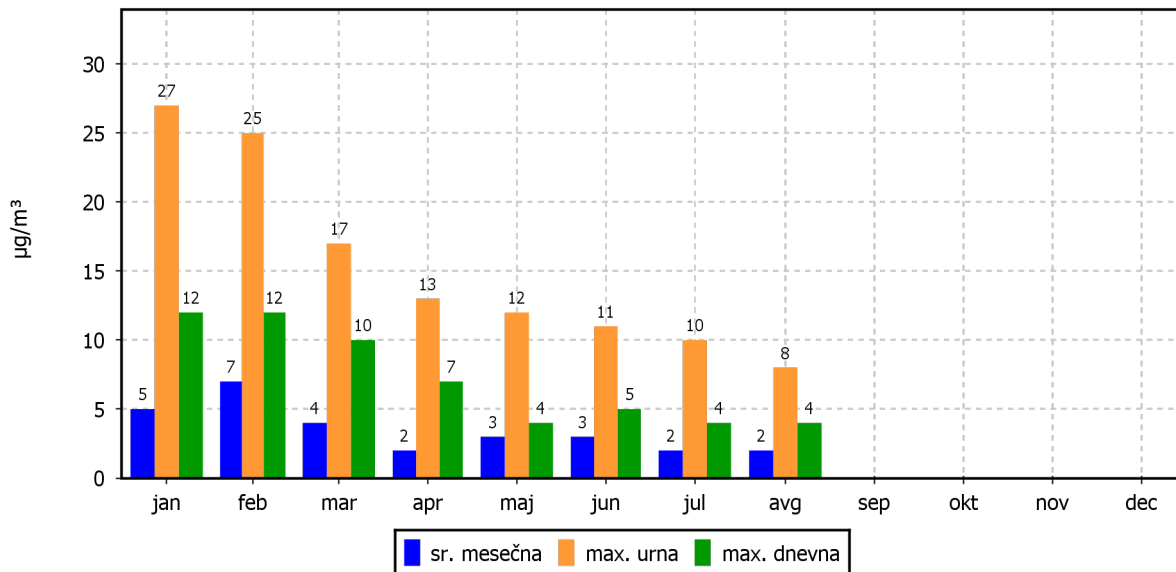
01.08.2023 do 01.09.2023



KONCENTRACIJE - NO₂

TE Brestanica (Sv. Mohor)

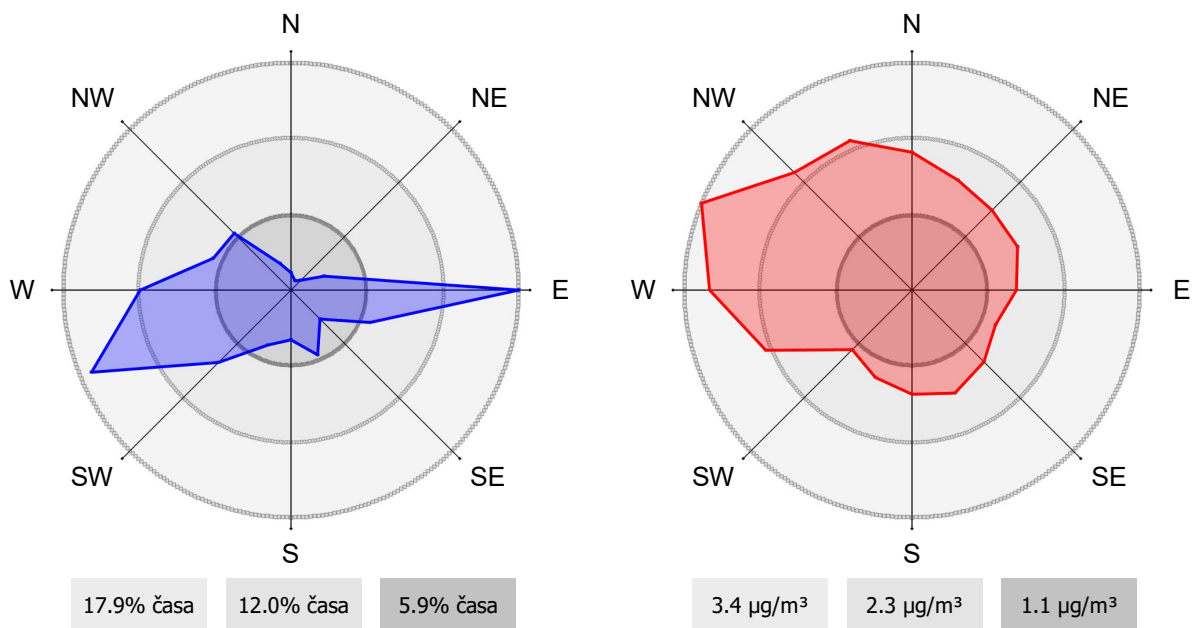
01.01.2023 do 01.01.2024



ROŽI VETROV IN ONESNAŽENJA

TE Brestanica (Sv. Mohor)

01.08.2023 do 01.09.2023



3.2.3 Pregled koncentracij v zraku: NO_x – Sv. Mohor

Lokacija: TE Brestanica
 Postaja: Sv. Mohor
 Obdobje meritev: 01.08.2023 do 01.09.2023

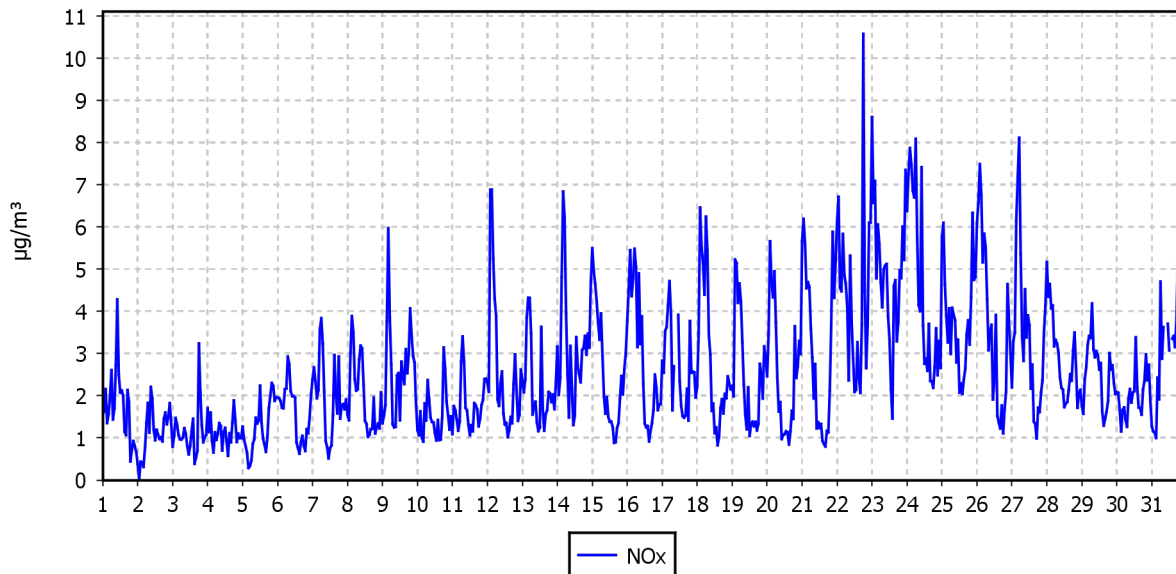
| | | |
|-----------------------------------|----------------------|---------------------|
| Razpoložljivih urnih podatkov: | 739 | 99% |
| Maksimalna urna koncentracija: | 11 µg/m ³ | 22.08.2023 19:00:00 |
| Maksimalna dnevna koncentracija: | 5 µg/m ³ | 23.08.2023 |
| Minimalna dnevna koncentracija: | 1 µg/m ³ | 03.08.2023 |
| Srednja koncentracija v obdobju: | 3 µg/m ³ | |
| Percentilna vrednost | | |
| - 98 p.v. - urnih koncentracij: | 7 µg/m ³ | |
| - 50 p.v. - dnevnih koncentracij: | 3 µg/m ³ | |

| Razredi porazdelitve | Čas. interval - URA | | Čas. interval - DAN | |
|-----------------------------------|---------------------|-----------|---------------------|-----------|
| | št. primerov | delež - % | št. primerov | delež - % |
| 0.0 do 5.0 µg/m ³ | 672 | 91 | 31 | 100 |
| 5.0 do 10.0 µg/m ³ | 66 | 9 | 0 | 0 |
| 10.0 do 15.0 µg/m ³ | 1 | 0 | 0 | 0 |
| 15.0 do 20.0 µg/m ³ | 0 | 0 | 0 | 0 |
| 20.0 do 25.0 µg/m ³ | 0 | 0 | 0 | 0 |
| 25.0 do 30.0 µg/m ³ | 0 | 0 | 0 | 0 |
| 30.0 do 35.0 µg/m ³ | 0 | 0 | 0 | 0 |
| 35.0 do 40.0 µg/m ³ | 0 | 0 | 0 | 0 |
| 40.0 do 45.0 µg/m ³ | 0 | 0 | 0 | 0 |
| 45.0 do 50.0 µg/m ³ | 0 | 0 | 0 | 0 |
| 50.0 do 60.0 µg/m ³ | 0 | 0 | 0 | 0 |
| 60.0 do 80.0 µg/m ³ | 0 | 0 | 0 | 0 |
| 80.0 do 100.0 µg/m ³ | 0 | 0 | 0 | 0 |
| 100.0 do 120.0 µg/m ³ | 0 | 0 | 0 | 0 |
| 120.0 do 140.0 µg/m ³ | 0 | 0 | 0 | 0 |
| 140.0 do 160.0 µg/m ³ | 0 | 0 | 0 | 0 |
| 160.0 do 180.0 µg/m ³ | 0 | 0 | 0 | 0 |
| 180.0 do 200.0 µg/m ³ | 0 | 0 | 0 | 0 |
| 200.0 do 250.0 µg/m ³ | 0 | 0 | 0 | 0 |
| 250.0 do 300.0 µg/m ³ | 0 | 0 | 0 | 0 |
| 300.0 do 400.0 µg/m ³ | 0 | 0 | 0 | 0 |
| 400.0 do 9999.0 µg/m ³ | 0 | 0 | 0 | 0 |
| Skupaj | 739 | 100 | 31 | 100 |

URNE KONCENTRACIJE - NO_x

TE Brestanica (Sv. Mohor)

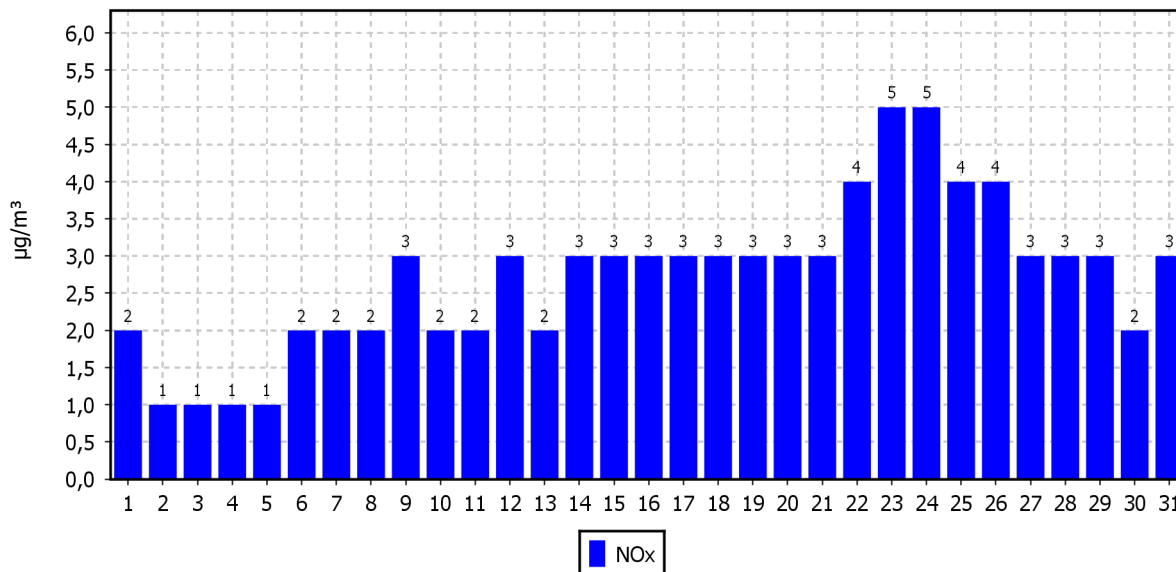
01.08.2023 do 01.09.2023



DNEVNE KONCENTRACIJE - NO_x

TE Brestanica (Sv. Mohor)

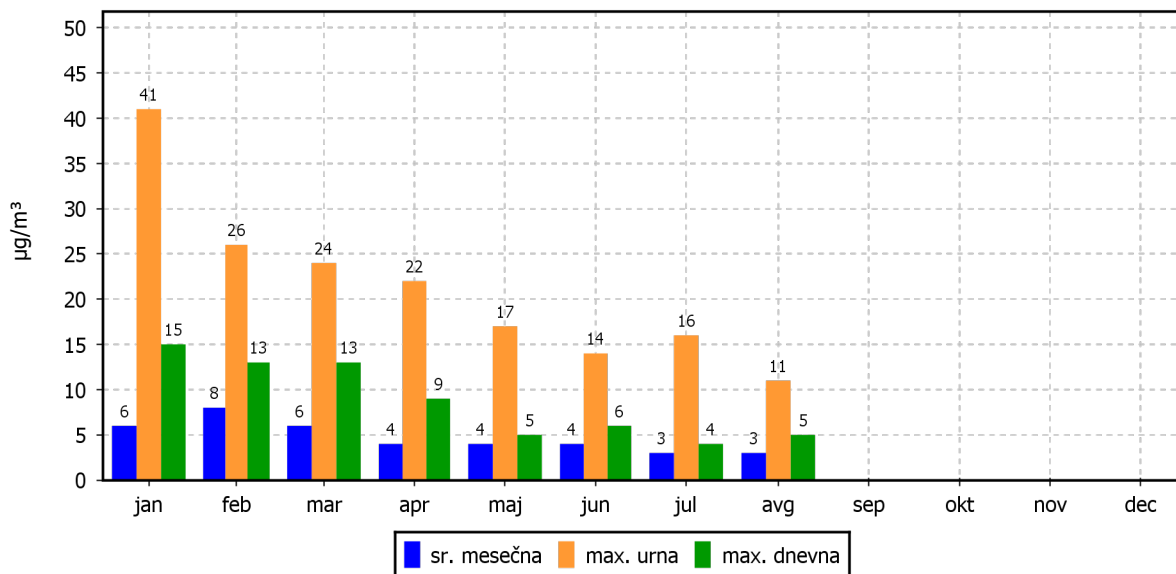
01.08.2023 do 01.09.2023



KONCENTRACIJE - NO_x

TE Brestanica (Sv. Mohor)

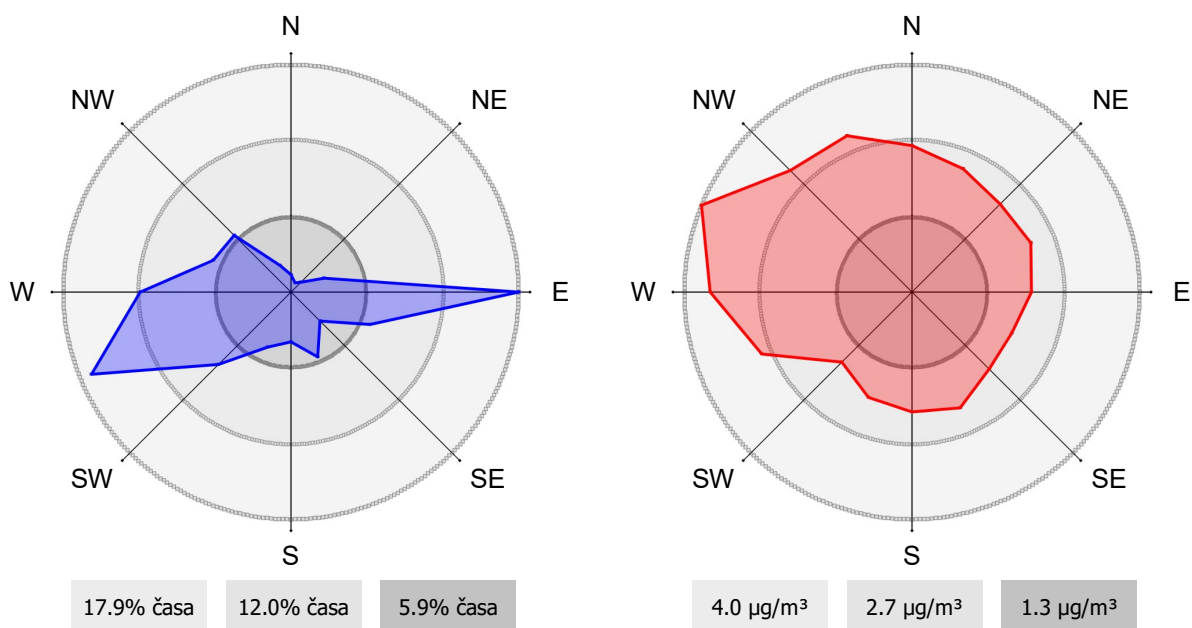
01.01.2023 do 01.01.2024



ROŽI VETROV IN ONESNAŽENJA

TE Brestanica (Sv. Mohor)

01.08.2023 do 01.09.2023



3.2.4 Pregled koncentracij v zraku: O₃ – Sv. Mohor

Lokacija: TE Brestanica
 Postaja: Sv. Mohor
 Obdobje meritev: 01.08.2023 do 01.09.2023

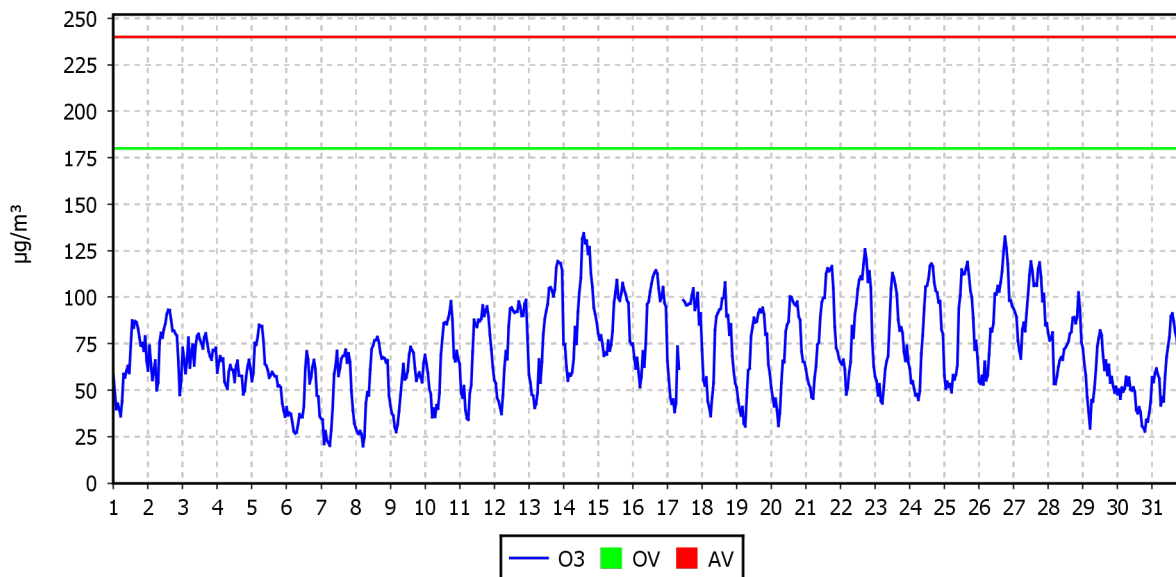
| | | |
|--|------------------------------|---------------------|
| Razpoložljivih urnih podatkov: | 742 | 100% |
| Maksimalna urna koncentracija: | 134 µg/m ³ | 14.08.2023 15:00:00 |
| Maksimalna dnevna koncentracija: | 96 µg/m ³ | 27.08.2023 |
| Minimalna dnevna koncentracija: | 44 µg/m ³ | 30.08.2023 |
| Srednja koncentracija v obdobju: | 71 µg/m ³ | |
| Število primerov urne koncentracije | | |
| - nad OV 180 µg/m ³ : | 0 | |
| - nad AV 240 µg/m ³ : | 0 | |
| Percentilna vrednost | | |
| - 98 p.v. - urnih koncentracij: | 119 µg/m ³ | |
| - 50 p.v. - dnevnih koncentracij: | 72 µg/m ³ | |
| AOT40: obdobje | | |
| - mesečna vrednost | 3931 (µg/m ³).h | 1.8. do 1.9. |
| - varstvo rastlin: maj-junij | 14760 (µg/m ³).h | 1.5. do 1.8. |
| - varstvo gozdov: april-september | 23080 (µg/m ³).h | 1.4. do 1.10. |
| Dnevna 8-urna vrednost: | | |
| - število primerov nad 120 µg/m ³ : | 1 | |

| Razredi porazdelitve | Čas. interval - URA | | Čas. interval - DAN | |
|-----------------------------------|---------------------|-----------|---------------------|-----------|
| | št. primerov | delež - % | št. primerov | delež - % |
| 0.0 do 20.0 µg/m ³ | 1 | 0 | 0 | 0 |
| 20.0 do 40.0 µg/m ³ | 66 | 9 | 0 | 0 |
| 40.0 do 65.0 µg/m ³ | 254 | 34 | 10 | 32 |
| 65.0 do 80.0 µg/m ³ | 158 | 21 | 11 | 35 |
| 80.0 do 100.0 µg/m ³ | 163 | 22 | 10 | 32 |
| 100.0 do 120.0 µg/m ³ | 89 | 12 | 0 | 0 |
| 120.0 do 130.0 µg/m ³ | 7 | 1 | 0 | 0 |
| 130.0 do 150.0 µg/m ³ | 4 | 1 | 0 | 0 |
| 150.0 do 160.0 µg/m ³ | 0 | 0 | 0 | 0 |
| 160.0 do 180.0 µg/m ³ | 0 | 0 | 0 | 0 |
| 180.0 do 200.0 µg/m ³ | 0 | 0 | 0 | 0 |
| 200.0 do 220.0 µg/m ³ | 0 | 0 | 0 | 0 |
| 220.0 do 240.0 µg/m ³ | 0 | 0 | 0 | 0 |
| 240.0 do 260.0 µg/m ³ | 0 | 0 | 0 | 0 |
| 260.0 do 280.0 µg/m ³ | 0 | 0 | 0 | 0 |
| 280.0 do 300.0 µg/m ³ | 0 | 0 | 0 | 0 |
| 300.0 do 320.0 µg/m ³ | 0 | 0 | 0 | 0 |
| 320.0 do 340.0 µg/m ³ | 0 | 0 | 0 | 0 |
| 340.0 do 360.0 µg/m ³ | 0 | 0 | 0 | 0 |
| 360.0 do 9999.0 µg/m ³ | 0 | 0 | 0 | 0 |
| Skupaj | 742 | 100 | 31 | 100 |

URNE KONCENTRACIJE - O₃

TE Brestanica (Sv. Mohor)

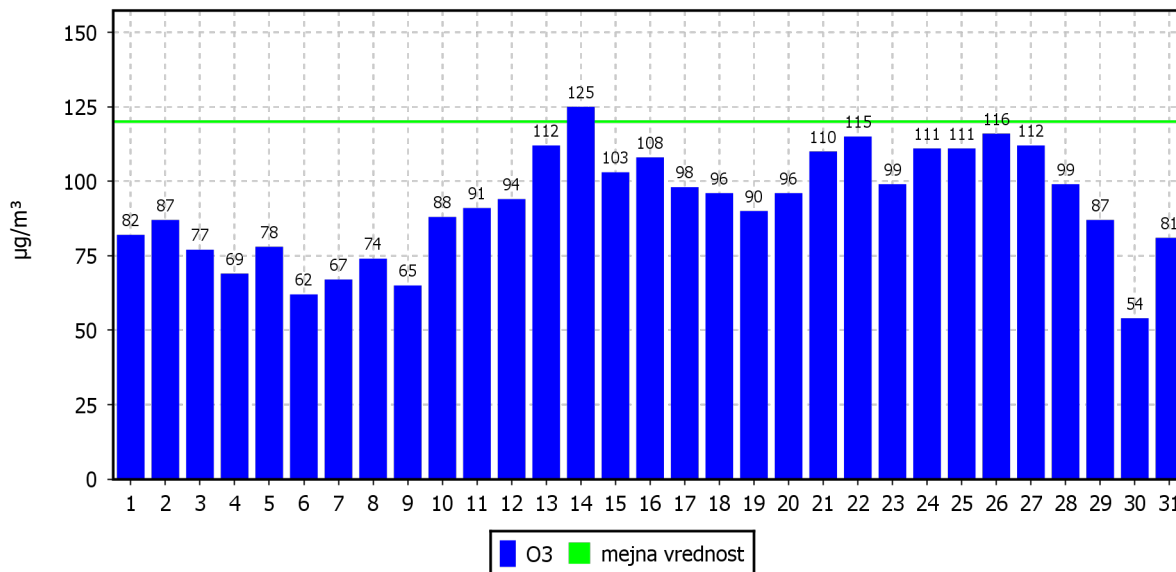
01.08.2023 do 01.09.2023



DNEVNE 8-URNE SREDNJE VREDNOSTI O₃

TE Brestanica (Sv. Mohor)

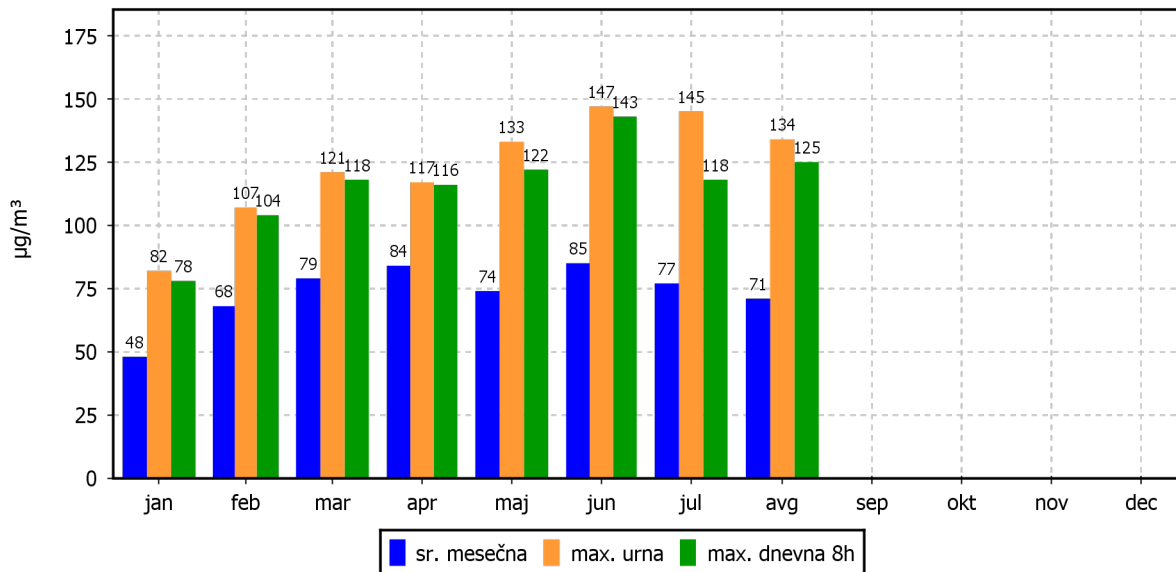
01.08.2023 do 01.09.2023



KONCENTRACIJE - O₃

TE Brestanica (Sv. Mohor)

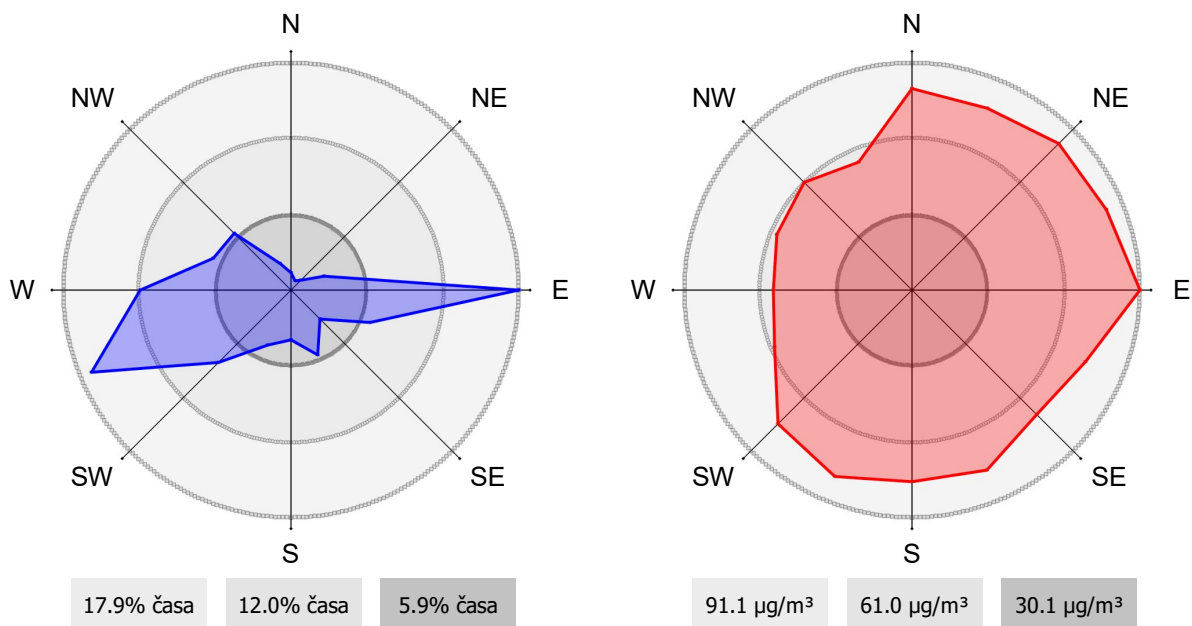
01.01.2023 do 01.01.2024



ROŽI VETROV IN ONESNAŽENJA

TE Brestanica (Sv. Mohor)

01.08.2023 do 01.09.2023



3.3 METEOROLOŠKE MERITVE

3.3.1 Pregled temperature in relativne vlage v zraku – Sv. Mohor

Lokacija: TE Brestanica
 Postaja: Sv. Mohor
 Obdobje meritev: 01.08.2023 do 01.09.2023

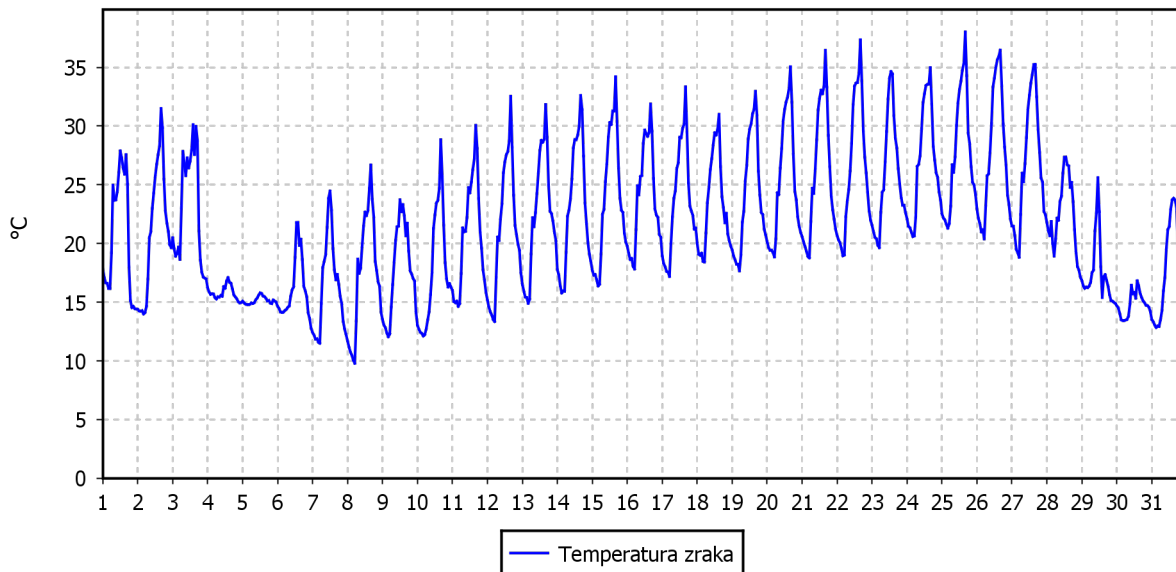
| | TEMPERATURA | | RELATIVNA VLAGA | |
|-------------------------------|-------------|---------------------|-----------------|---------------------|
| Razpoložljivih urnih podatkov | 744 | 100% | 744 | 100% |
| Maksimalna urna vrednost | 38 °C | 25.08.2023 16:00:00 | 100% | 01.08.2023 00:00:00 |
| Maksimalna dnevna vrednost | 28 °C | 25.08.2023 | 100% | 04.08.2023 |
| Minimalna urna vrednost | 10 °C | 08.08.2023 05:00:00 | 33% | 26.08.2023 17:00:00 |
| Minimalna dnevna vrednost | 15 °C | 30.08.2023 | 61% | 27.08.2023 |
| Srednja vrednost v obdobju | 22 °C | | 78% | |

| TEMPERATURA | Čas. interval - URA | | Čas. interval - DAN | |
|-----------------|---------------------|-----------|---------------------|-----------|
| | št. primerov | delež - % | št. primerov | delež - % |
| -50.0 do 0.0 °C | 0 | 0 | 0 | 0 |
| 0.0 do 3.0 °C | 0 | 0 | 0 | 0 |
| 3.0 do 6.0 °C | 0 | 0 | 0 | 0 |
| 6.0 do 9.0 °C | 0 | 0 | 0 | 0 |
| 9.0 do 12.0 °C | 10 | 1 | 0 | 0 |
| 12.0 do 15.0 °C | 97 | 13 | 1 | 3 |
| 15.0 do 18.0 °C | 141 | 19 | 9 | 29 |
| 18.0 do 21.0 °C | 117 | 16 | 2 | 6 |
| 21.0 do 24.0 °C | 134 | 18 | 10 | 32 |
| 24.0 do 27.0 °C | 93 | 13 | 7 | 23 |
| 27.0 do 30.0 °C | 72 | 10 | 2 | 6 |
| 30.0 do 50.0 °C | 80 | 11 | 0 | 0 |
| Skupaj | 744 | 100 | 31 | 100 |
| REL. VLAŽNOST | Čas. interval - URA | | Čas. interval - DAN | |
| | št. primerov | delež - % | št. primerov | delež - % |
| 0.0 do 20.0 % | 0 | 0 | 0 | 0 |
| 20.0 do 30.0 % | 0 | 0 | 0 | 0 |
| 30.0 do 40.0 % | 19 | 3 | 0 | 0 |
| 40.0 do 50.0 % | 88 | 12 | 0 | 0 |
| 50.0 do 60.0 % | 102 | 14 | 0 | 0 |
| 60.0 do 70.0 % | 112 | 15 | 7 | 23 |
| 70.0 do 80.0 % | 45 | 6 | 13 | 42 |
| 80.0 do 90.0 % | 24 | 3 | 6 | 19 |
| 90.0 do 100.0 % | 354 | 48 | 5 | 16 |
| Skupaj | 744 | 100 | 31 | 100 |

URNE VREDNOSTI - Temperatura zraka

TE Brestanica (Sv. Mohor)

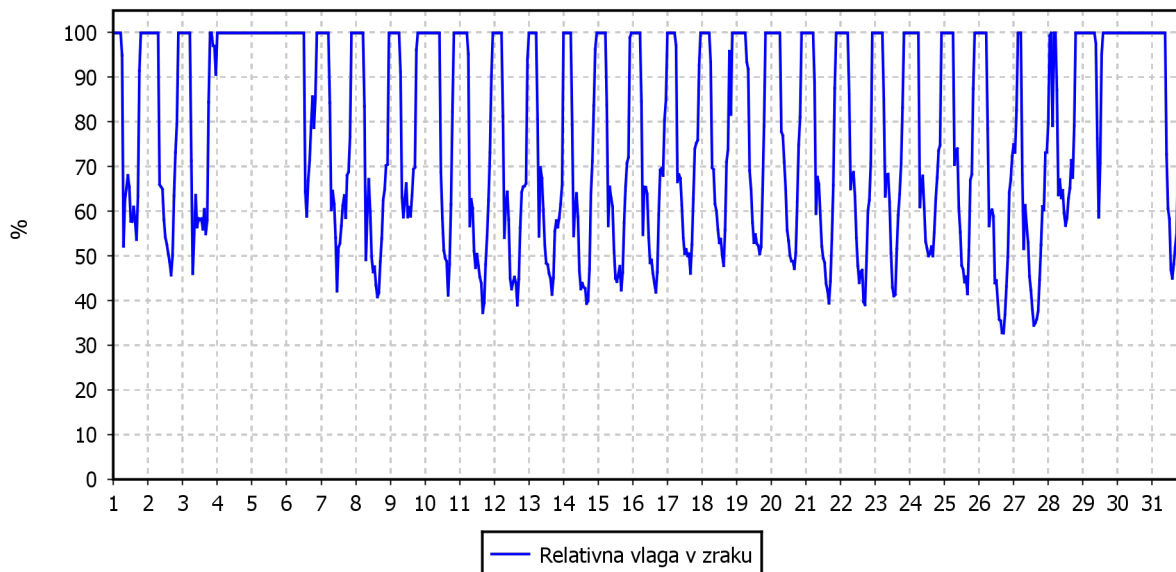
01.08.2023 do 01.09.2023



URNE VREDNOSTI - Relativna vlaga v zraku

TE Brestanica (Sv. Mohor)

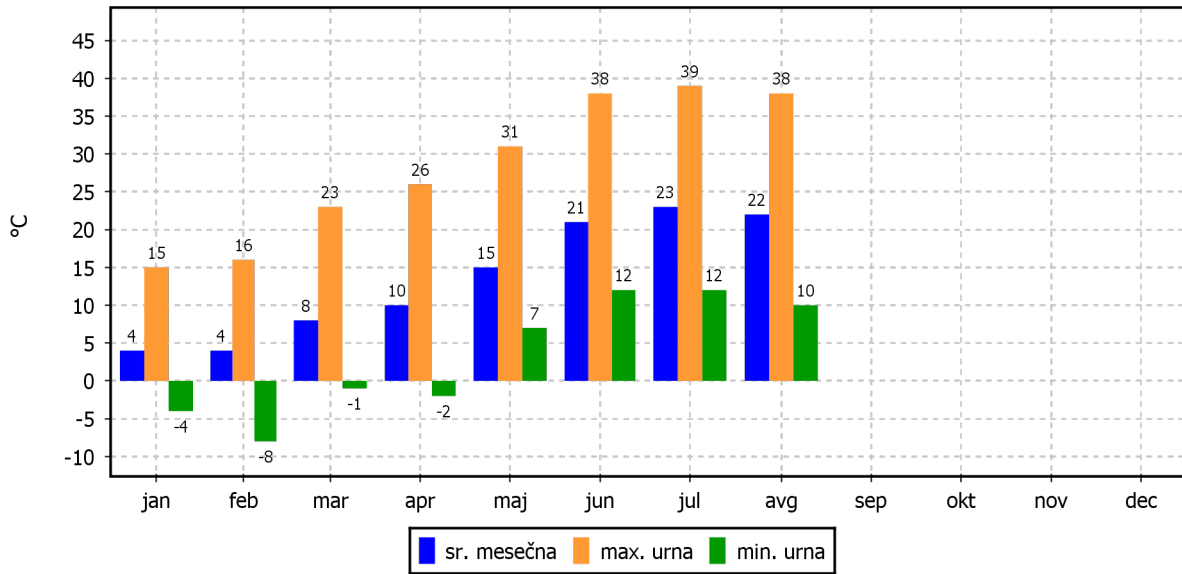
01.08.2023 do 01.09.2023



TEMPERATURA ZRAKA

TE Brestanica (Sv. Mohor)

01.01.2023 do 01.01.2024



3.3.3 Pregled hitrosti in smeri vetra – Sv. Mohor

Lokacija: TE Brestanica
 Postaja: Sv. Mohor
 Obdobje meritev: 01.08.2023 do 01.09.2023

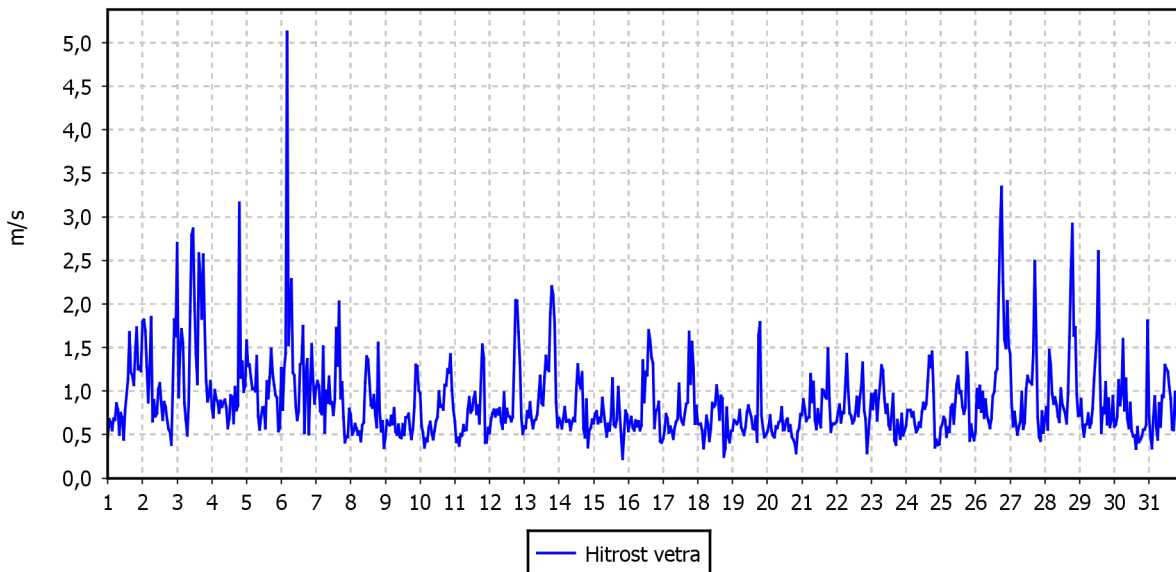
| | | |
|--------------------------------|-------|---------------------|
| Razpoložljivih urnih podatkov: | 744 | 100% |
| Maksimalna urna hitrost: | 5 m/s | 06.08.2023 04:00:00 |
| Minimalna urna hitrost: | 0 m/s | 15.08.2023 20:00:00 |
| Srednja hitrost v obdobju: | 1 m/s | |
| Brezvetrje (0,0-0,1 m/s): | 0 | |

| Od (m/s) | 0.1 | 0.2 | 0.5 | 0.7 | 1.0 | 1.5 | 2.0 | 3.0 | 5.0 | 7.0 | 10.0 | vsota | delež |
|----------------|-------|-------|-------|-------|-------|-------|-------|-------|-------|-------|-------|-------|-------|
| Do vklj. (m/s) | 0.2 | 0.5 | 0.7 | 1.0 | 1.5 | 2.0 | 3.0 | 5.0 | 7.0 | 10.0 | ∞ | | |
| | frek. | frek. | frek. | frek. | frek. | frek. | frek. | frek. | frek. | frek. | frek. | frek. | ‰ |
| N | 0 | 6 | 4 | 0 | 0 | 0 | 0 | 0 | 0 | 0 | 0 | 10 | 13 |
| NNE | 0 | 3 | 3 | 0 | 0 | 0 | 0 | 0 | 0 | 0 | 0 | 6 | 8 |
| NE | 0 | 5 | 1 | 0 | 1 | 0 | 0 | 1 | 0 | 0 | 0 | 8 | 11 |
| ENE | 0 | 6 | 10 | 3 | 2 | 0 | 0 | 0 | 0 | 0 | 0 | 21 | 28 |
| E | 0 | 5 | 19 | 40 | 46 | 16 | 7 | 0 | 0 | 0 | 0 | 133 | 179 |
| ESE | 0 | 4 | 15 | 21 | 8 | 1 | 1 | 0 | 0 | 0 | 0 | 50 | 67 |
| SE | 0 | 2 | 6 | 9 | 7 | 0 | 0 | 0 | 0 | 0 | 0 | 24 | 32 |
| SSE | 0 | 0 | 7 | 20 | 14 | 0 | 0 | 0 | 0 | 0 | 0 | 41 | 55 |
| S | 0 | 2 | 9 | 13 | 5 | 0 | 0 | 0 | 0 | 0 | 0 | 29 | 39 |
| SSW | 0 | 2 | 8 | 13 | 10 | 2 | 0 | 0 | 0 | 0 | 0 | 35 | 47 |
| SW | 0 | 1 | 11 | 25 | 9 | 5 | 7 | 1 | 1 | 0 | 0 | 60 | 81 |
| WSW | 0 | 2 | 20 | 52 | 33 | 13 | 6 | 0 | 0 | 0 | 0 | 126 | 169 |
| W | 0 | 8 | 54 | 24 | 1 | 1 | 0 | 0 | 0 | 0 | 0 | 88 | 118 |
| WNW | 0 | 7 | 33 | 8 | 0 | 1 | 0 | 0 | 0 | 0 | 0 | 49 | 66 |
| NW | 0 | 16 | 28 | 2 | 0 | 1 | 0 | 0 | 0 | 0 | 0 | 47 | 63 |
| NNW | 0 | 9 | 8 | 0 | 0 | 0 | 0 | 0 | 0 | 0 | 0 | 17 | 23 |
| SKUPAJ | 0 | 78 | 236 | 230 | 136 | 40 | 21 | 2 | 1 | 0 | 0 | 744 | 1000 |

URNE VREDNOSTI - Hitrost vetra

TE Brestanica (Sv. Mohor)

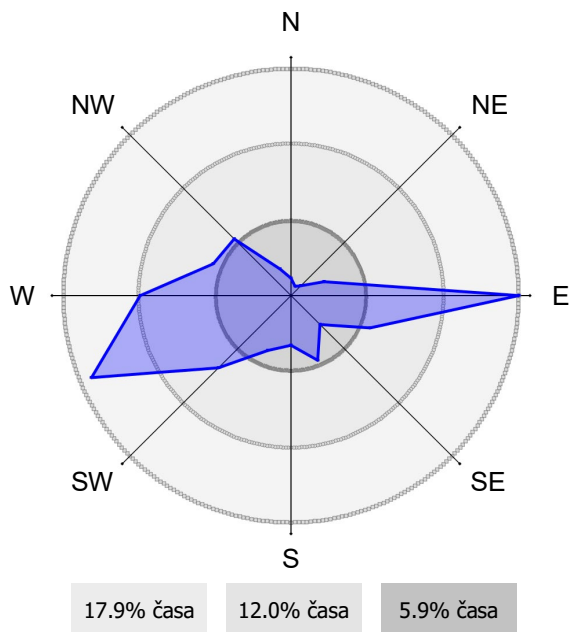
01.08.2023 do 01.09.2023



ROŽA VETROV

TE Brestanica (Sv. Mohor)

01.08.2023 do 01.09.2023



4. ZAKLJUČEK

Meritve onesnaženosti zraka in meteoroloških parametrov so bile opravljene z merilnim sistemom monitoringa kakovosti zunanjega zraka TE Brestanica d.o.o. na lokaciji Sv. Mohor, ki je v upravljanju strokovnega osebja Elektroinštituta Milan Vidmar. Prav tako so bili iz strani osebja Elektroinštituta Milan Vidmar predpisani postopki za izvajanje meritev ter kontrole in zagotavljanja kakovosti podatkov po standardiziranih postopkih. Izdelal je tudi obdelavo rezultatov meritev in potrdil njihovo veljavnost.

V poročilu so za mesec avgust podani rezultati urnih in dnevni vrednosti za parametre SO₂, NO₂/NO_x in O₃ ter statistična analiza v skladu s predpisano zakonodajo. Podani so tudi rezultati meritev meteoroloških parametrov. V tem mesecu je bilo izmerjenih 99 % pravih rezultatov urnih koncentracij meritev SO₂, NO₂/NO_x in 100 % pravih rezultatov O₃. TE Brestanica leži v smeri NNE.

- **SO₂**

Urna mejna vrednost (350 µg/m³) in dnevna mejna vrednost SO₂ (125 µg/m³) nista bili preseženi. Maksimalna urna koncentracija SO₂ je znašala 27 µg/m³ (dne 13.08.2023 ob 21:00). Maksimalna dnevna koncentracija je znašala 11 µg/m³, srednja mesečna koncentracija je bila prav tako 5 µg/m³. Do onesnaženja je na tej lokaciji prišlo predvsem iz vzhodne smeri, največji deleži so bili iz smeri E in ENE.

- **NO₂**

Urna mejna vrednost (200 µg/m³) in alarmna mejna vrednost (koncentracije 3-eh zaporednih ur nad 400 µg/m³) NO₂ nista bili preseženi. Maksimalna urna koncentracija NO₂ je znašala 8 µg/m³ (dne 23.08.2023 ob 01:00), maksimalna dnevna koncentracija je znašala 4 µg/m³. Srednja mesečna koncentracija je bila izmerjena 2 µg/m³. Do onesnaženja je prišlo predvsem iz zahodne smeri, največji deleži so bili torej iz smeri WNW.

- **O₃**

Alarmna (240 µg/m³) vrednost ni bila presežena. Opozorilna (180 µg/m³) in alarmna (240 vrednost µg/m³) ta mesec nista bili preseženi. Ciljna vrednost (dnevna 8-urna vrednost nad 120 µg/m³) za varovanje zdravja ljudi je bila presežena 1-krat. Maksimalna urna koncentracija O₃ je znašala 134 µg/m³ (dne 14.08.2023 ob 15:00), maksimalna dnevna koncentracija pa 96 µg/m³. Srednja mesečna koncentracija je znašala 71 µg/m³. Do onesnaženja je prišlo v največji meri iz severne, severo-vzhodne in vzhodne smeri.

- **Meteorološke spremenljivke**

Dnevne temperature so se gibale med 15 °C (30.08.2023) in 28 °C (25.08.2023), srednja vrednost temperature zunanjega zraka je znašala 22 °C. Veter je pihal s srednjo hitrostjo 1 m/s, smer WSW-E.

- **Meteorološke posebnosti v Sloveniji**

Mesec avgust so zaznamovale katastrofalne poplave po celotni Sloveniji. Začetek meseca so se pojavila neurja z močnimi sunki vetra, močnejšimi nalivi in krajevno točo. Nevihtne celice so se premikale s SZ dela države proti notranjosti in vzhodu. Nad Ilirsko Bistrico se je na dan 1. avgusta razvil tornado – širok vrtnec znotraj katerega so bili prisotni zelo močni, a majhni vrtinci; veter je dosegel hitrosti do 107 km/h. V noči iz 3. na 4. avgust so se zgodile najhujše poplave v zgodovini samostojne Slovenije. Po poročanju Agencije RS za okolje (ARSO) je v manj kot 36 h padlo večinoma med 50-100 L/m² dežja, krajevno tudi nad 150 L/m². Narasli so hudourniki, nato vodotoki po vsej državi.

Termoelektrarna Brestanica d.o.o.

**MESEČNA ANALIZA REZULTATOV OBRATOVALNEGA MONITORINGA
PADAVIN,
AVGUST 2023**

Oznaka dokumenta: 223260-B-14-8

Ljubljana, september 2023

Termoelektrarna Brestanica d.o.o.

**MESEČNA ANALIZA REZULTATOV OBRATOVALNEGA MONITORINGA
PADAVIN,
AVGUST 2023**

Oznaka dokumenta: 223260-B-14-8

Ljubljana, september 2023

Direktor:

dr. Boris ŽITNIK, univ. dipl. inž. el.



ELEKTROINŠTITUT MILAN VIDMAR
Inštitut za elektrogospodarstvo in elektroindustrijo
Hajdrihova 2, 1000 Ljubljana, Slovenija

T +386 1 474 3601 I E info@eimv.si

W www.eimv.si

Oddelek za okolje

© Elektroinštitut Milan Vidmar, 2023

Vse pravice pridržane. Nobenega dela dokumenta se brez poprejšnjega pisnega dovoljenja avtorja ne sme ponatisniti, razmnoževati, shranjevati v sistemu za shranjevanje podatkov ali prenašati v kakršnikoli obliki ali s kakršnimikoli sredstvi. Objavljanje rezultatov dovoljeno le z navedbo vira. Vsebina predstavlja informacije, ki se jih brez odobritve izvajalca ne sme uporabljati za nobene druge namene, razen za upravne postopke po Zakonu o varstvu okolja, Zakonu o ohranjanju narave, Zakonu o prostorskem načrtovanju oziroma Zakonu o umeščanju prostorskih ureditev državnega pomena v prostor.

Naročnik: TERMOELEKTRARNA BRESTANICA d.o.o.
Cesta prvih borcev 18, 8280 BRESTANICA

Projekt: Izvajanje obratovalnega monitoringa emisij snovi v zrak in kakovosti zunanega zraka v letih 2023, 2024, 2025 in 2026

Naročilo: TEB/SP/13/2023

Odgovorna oseba: Marjan JELENKO, univ. dipl. inž. el.

Izvajalec: ELEKTROINŠTITUT MILAN VIDMAR
Hajdrihova 2, 1000 LJUBLJANA

Delovni nalog: 223260

Projekt: 223260-B: Obratovalni monitoring kakovosti zunanega zraka

Vodje projekta: Urška KUGOVNIK, univ. dipl. ekol.
Tomaž ZAKŠEK, dipl. inž. kem. teh.
mag. Maša DJURICA, univ. dipl. geogr.
Nina MIKLAVČIČ, dipl. inž. fiz.

Aktivnost: 223260-B-14

Naloga: 223260-B-14-8

Naslov: Mesečna analiza rezultatov obratovalnega monitoringa padavin, avgust 2023

Oznaka dokumenta: 223260-B-14-8

Datum izdelave: 12. september 2023

Število izvodov: 2 x tiskana verzija, 1 x arhiv izdelovalca, elektronska verzija (<https://www.qtd-eimv.si/>)

Avtorji: Tomaž ZAKŠEK, dipl. inž. kem. teh.
Maja IVANOVSKI, mag. kem. inž.
Branka HOFER, gim. mat.
Damjan KOVAČIČ, dipl. san. inž.
mag. Rudi VONČINA, univ. dipl. inž. el.

Vodja oddelka:

mag. Rudi VONČINA, univ. dipl. inž. el.

Poročilo je bilo ustvarjeno z:

- Microsoft Office Word 2007, Microsoft Corporation,
- Microsoft Office Excel 2007, Microsoft Corporation,
- Okoljski informacijski sistem, OOK Reporter, verzija: v3.0 b20201013b, Elektroinštitut Milan Vidmar.

KAZALO VSEBINE

| | | |
|-----------|--|-----------|
| 1. | UVOD..... | 1 |
| 2. | ZAKONSKE OSNOVE..... | 3 |
| 3. | MERILNA MREŽA IN LOKACIJE MERILNIH MEST..... | 5 |
| 4. | NABOR MERITEV, SKLADNOST MERILNE TEHNIKE IN KAKOVOST MERITEV..... | 7 |
| 5. | REZULTATI MERITEV..... | 9 |
| 5.1 | KAKOVOST PADAVIN IN KOLIČINA USEDLIN..... | 11 |
| 5.1.1 | Kakovost padavin in količina usedlin – Meteorološki stolp..... | 11 |
| 5.1.2 | Kakovost padavin in količina usedlin – Sv. Mohor..... | 17 |
| 5.1.3 | Kakovost padavin in količina usedlin – Pri rezervoarjih..... | 23 |
| 5.1.4 | Kakovost padavin in količina usedlin – Kočevje..... | 29 |
| 5.2 | TEŽKE KOVINE V USEDLINAH..... | 35 |
| 5.2.1 | Težke kovine v usedlinah – Pri rezervoarjih..... | 35 |
| 5.3 | RAZŠIRJENA ANALIZA TEŽKIH KOVIN V USEDLINAH..... | 37 |
| 5.3.1 | Razširjena analiza težkih kovin v usedlinah..... | 37 |
| 5.4 | PAH IN Hg V USEDLINAH..... | 38 |
| 5.4.1 | PAH in Hg v usedlinah – Sv. Mohor..... | 38 |
| 6. | SKLEP..... | 39 |

1. UVOD

S sprejetjem Zakona o varstvu okolja (ZVO-1, Ur.l. RS, št. 41/2004 s spremembami) v letu 2004 je bil vzpostavljen pravni red za spodbujanje in usmerjanje družbenega razvoja, ki omogoča dolgoročne pogoje za človekovo zdravje, počutje in kakovost njegovega življenja ter ohranjanje biotske raznovrstnosti. Med cilji tega zakona sta tudi preprečitev in zmanjšanje obremenjevanja okolja in ohranjanje ter izboljševanje kakovosti okolja. Za doseganje ciljev oziroma nadzor nad doseganjem slednjih zakon predpisuje monitoring stanja okolja, kar obsega tudi monitoring kakovosti zunanjega zraka in z njim monitoring kakovosti padavin.

Eno od pomembnih meril stopnje onesnaženosti zunanjega zraka je sestava padavin oziroma usedlin. Snovi se na površje usedajo kot:

- mokre ali
- suhe usedline.

Mokre usedline nastajajo v procesu čiščenja plinov in delcev iz ozračja s tekočo (npr. kapljice vode) ali trdno (npr. kristali ledu) fazo. Suhe usedline pa se v obliki delcev ali plinov usedajo na površje v času, ko ni padavin. Kemijska sestava usedlin je tako merilo za stopnjo onesnaženosti zraka. Sestavine padavin so v večji meri produkti oksidacije najpogostejših onesnaževal, kot so SO₂, NO_x, CO in ogljikovodiki. Z njihovim usedanjem prihaja do zakisljevanja in evtrofikacije okolja.

2. ZAKONSKE OSNOVE

S ciljem zmanjšati zakisljevanje kot tudi eutrofikacijo, je bila leta 1979 sprejeta **Konvencija o onesnaževanju zraka na velike razdalje preko meja**. Na njeni osnovi so države dolžne izvajati **EMEP program**, ki vključuje tudi spremljanje kakovosti padavin. V okviru mreže EMEP naj bi se v vzorcih padavin določalo sledeče komponente: pH, SO_4^{2-} , NO_3^- , Cl^- , NH_4^+ , K^+ , Na^+ , Ca^{2+} , Mg^{2+} , elektroprevodnost in pa nekatere kovine.

Po mednarodnem dogovoru je bila postavljena tudi mejna pH vrednost za kisle padavine, ki znaša 5,6 pH.

S stališča škodljivosti za zdravje in naravo se vedno večkrat omenjajo onesnaževala, kot so težke kovine in nekateri policiklični aromatski ogljikovodiki. Ti naj bi predstavljali tveganje za zdravje ljudi tako s koncentracijami v zraku kot tudi z usedanjem in to v že zelo majhnih koncentracijah, zato je bila v EU sprejeta četrta hčerinska direktiva na področju kakovosti zunanjega zraka:

- **Direktiva 2004/107/ES o arzenu, kadmiju, živem srebru, niklju in policikličnih aromatskih ogljikovodikih v zunanjem zraku.**

Določbe direktive so vnesene v slovenski pravni red z **Uredbo o arzenu, kadmiju, živem srebru, niklju in policikličnih ogljikovodikih (Ur.l. RS, št. 56/2006 in 44/2022)**.

V letu 2008 je bila sprejeta direktiva o kakovosti zunanjega zraka in čistejšemu zraku:

- **Direktiva 2008/50/ES o kakovosti zunanjega zraka in čistejšem zraku za Evropo.**

V slovenski pravni red je bila vnesena z **Uredbo o kakovosti zunanjega zraka (Ur.l. RS, št. 09/2011, 08/2015, 66/2018 in 44/2022)**.

Omenjena pravna akta sicer ne predpisujeta mejnih vrednosti, vendar pa vključujeta zahteve po spremljanju kakovosti in količine usedlin.

Pri monitoringu padavin je potrebno upoštevati tudi zahteve Pravilnika o ocenjevanju kakovosti zunanjega zraka (Ur.l. RS, št. 55/2011, 06/2015, 05/2017 in 44/2022).

3. MERILNA MREŽA IN LOKACIJE MERILNIH MEST

Na območju monitoringa kakovosti zunanjega zraka TE Brestanica izvaja Elektroinštitut Milan Vidmar, Hajdrihova 2, Ljubljana, vzorčenje padavin na treh lokacijah v okolici TE Brestanica: Meteorološki stolp, Sv. Mohor in Pri rezervoarjih, ter na referenčni lokaciji Kočevje.

4. NABOR MERITEV, SKLADNOST MERILNE TEHNIKE IN KAKOVOST MERITEV

Monitoring kakovosti padavin je sestavljen iz vzorčenja padavin na terenu in analiz vzorcev v laboratoriju.

V mesečnih vzorcih padavin se določa:

- volumen,
- prevodnost,
- koncentracije nitratov,
- koncentracije sulfatov
- koncentracije kloridov,
- koncentracije amoniaka,
- kovine Ca, Mg, Na, K in
- usedline ter
- težke kovine.

Padavine oziroma usedline vzorčimo z Bergerhoffovim zbiralnikom padavin.

Ker slovenska zakonodaja ne predpisuje posebnih zahtev glede meritev kakovosti padavin, se slednje izvaja v skladu z zahtevami programov EMEP (European Monitoring and Evaluation Programme) in GAW (Global Atmosphere Watch). Za določanje vsebnosti kovin se za vzorčenje in analizo uporablja standard prEN 15841.

Nabor parametrov, analizne metode in sistem zagotavljanja kakovosti podatkov za vzorčenje in analizo vzorcev padavin, ki je vpeljan v laboratoriju, sledi splošnim zahtevam programov EMEP (European Monitoring and Evaluation Programme) in GAW (Global Atmosphere Watch) in pa zahtevam, ki jih postavlja naša zakonodaja. Monitoring upošteva tudi zakonske zahteve glede reprezentativnosti mernih mest in zagotavljanja reprezentativnosti lokacije mernega mesta na območju na katerega vpliva vir onesnaževanja..

Vzorčenje in analize vzorcev padavin in usedlin so izvedene v kemijskem laboratoriju Elektroinštituta Milan Vidmar, z izjemo analiz težkih kovin, ki se izvajajo v ERICo.

Pri obdelavi podatkov so uporabljene tudi določbe Odločbe sveta z dne 27. januarja 1997 o vzpostavitvi vzajemne izmenjave informacij in podatkov iz merilnih mrež in posameznih postaj za merjenje onesnaženosti zunanjega zraka v državah članicah.

5. REZULTATI MERITEV

V tabelah, grafih in prilogah v nadaljevanju so prikazani rezultati meritev kakovosti padavin in količine usedlin za mesec julij 2023. Poleg teh rezultatov so prikazani tudi rezultati meritev za pretekle mesece, in sicer za obdobje enega leta. Za pH vrednosti in kovine, katerih meritve so zahtevane z zakonodajo, je prikazan petletni niz rezultatov meritev.

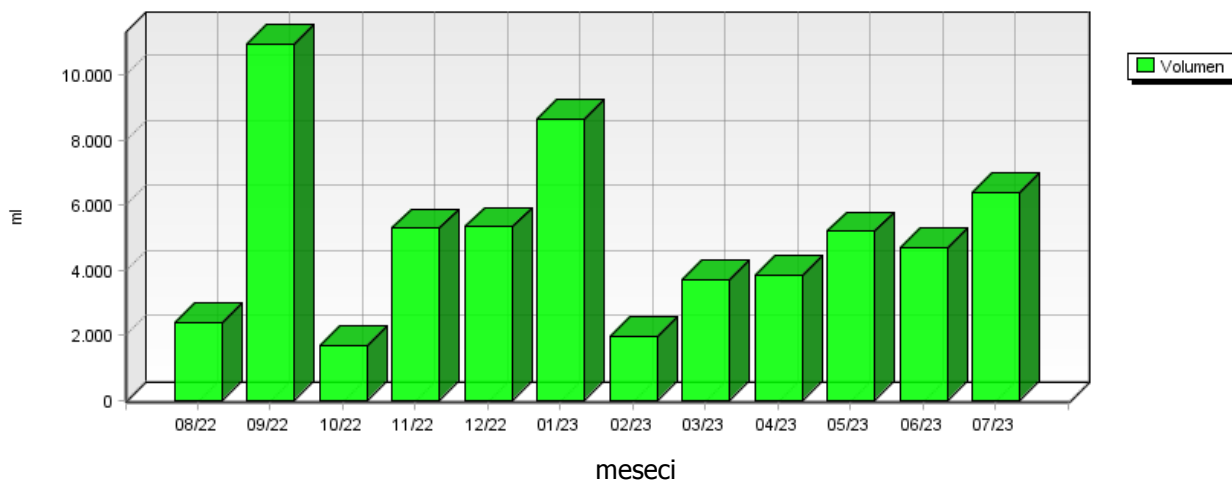
5.1 KAKOVOST PADAVIN IN KOLIČINA USEDLIN

5.1.1 Kakovost padavin in količina usedlin – Meteorološki stolp

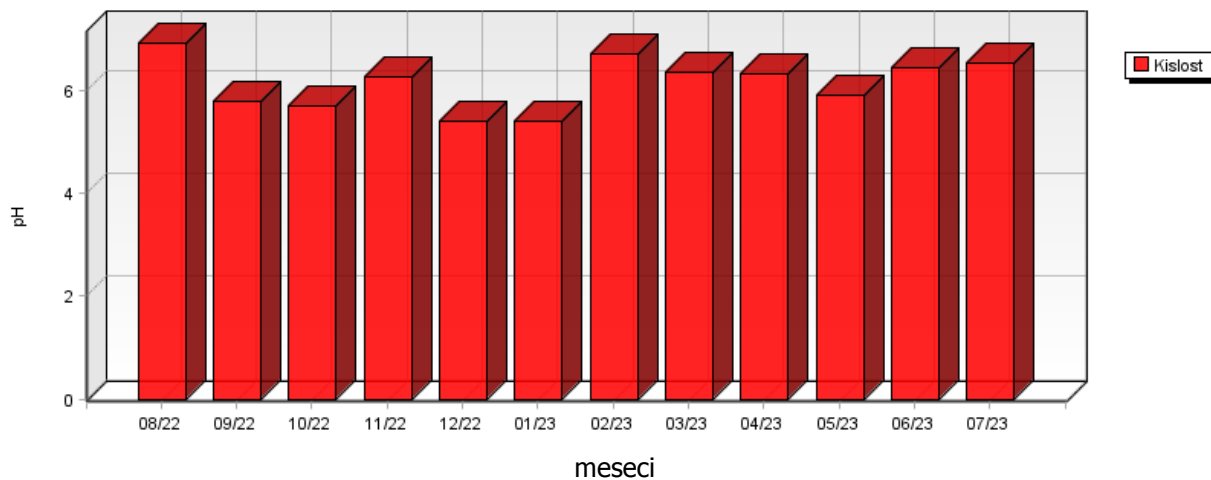
Lokacija: TE Brestanica
 Postaja: Meteorološki stolp
 Obdobje meritev: 01.08.2022 do 01.08.2023

| | 08/22 | 09/22 | 10/22 | 11/22 | 12/22 | 01/23 | 02/23 | 03/23 | 04/23 | 05/23 | 06/23 | 07/23 |
|------------------------------------|-------|-------|-------|-------|-------|-------|-------|-------|-------|-------|-------|-------|
| Volumen ml | 2380 | 10970 | 1650 | 5310 | 5340 | 8650 | 1950 | 3700 | 3850 | 5200 | 4700 | 6400 |
| Kislost pH | 6.95 | 5.80 | 5.70 | 6.28 | 5.40 | 5.42 | 6.73 | 6.38 | 6.34 | 5.91 | 6.46 | 6.54 |
| Prevodnost $\mu\text{S}/\text{cm}$ | 25.00 | 7.70 | 25.00 | 27.80 | 7.40 | 6.70 | 15.10 | 13.60 | 10.50 | 11.00 | 23.70 | 18.90 |

**Meteorološki stolp
VOLUMEN PADAVIN**

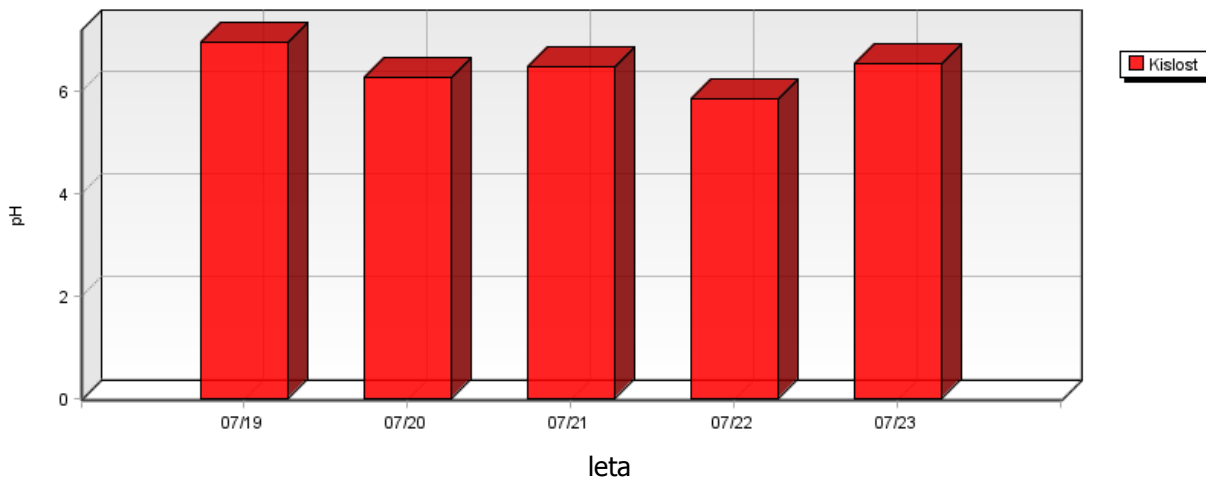


**Meteorološki stolp
KISLOST PADAVIN**

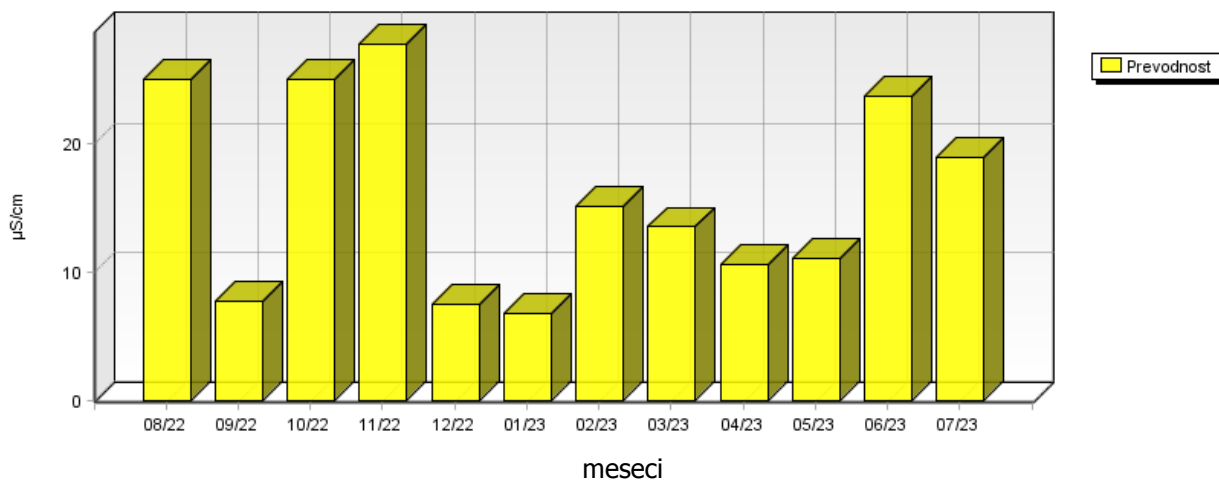


| | 07/19 | 07/20 | 07/21 | 07/22 | 07/23 |
|---------------|-------|-------|-------|-------|-------|
| Kislost pH | 6.98 | 6.28 | 6.48 | 5.86 | 6.54 |

**Meteorološki stolp
KISLOST P ADAVIN**

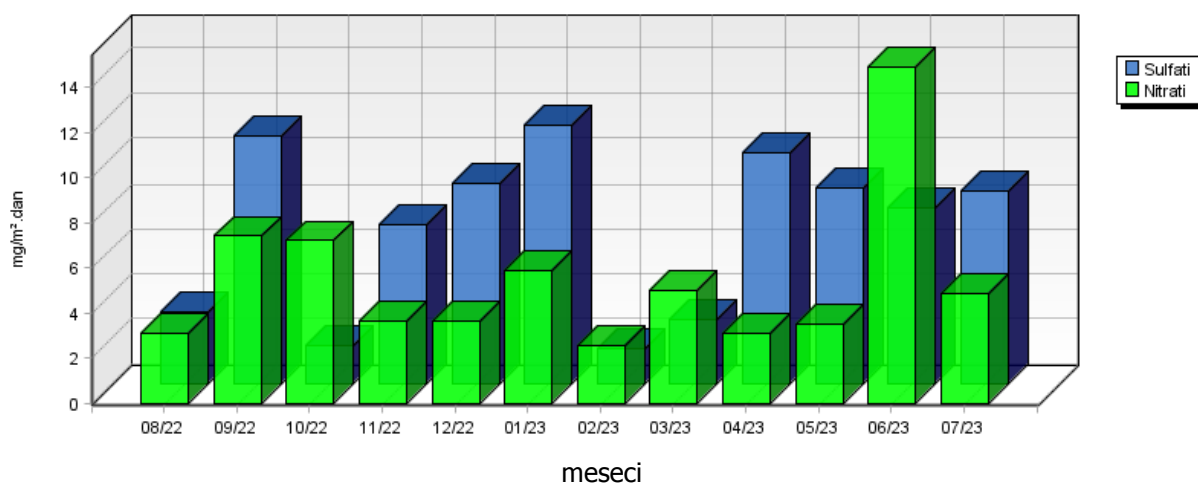


**Meteorološki stolp
PREVODNOST P ADAVIN**

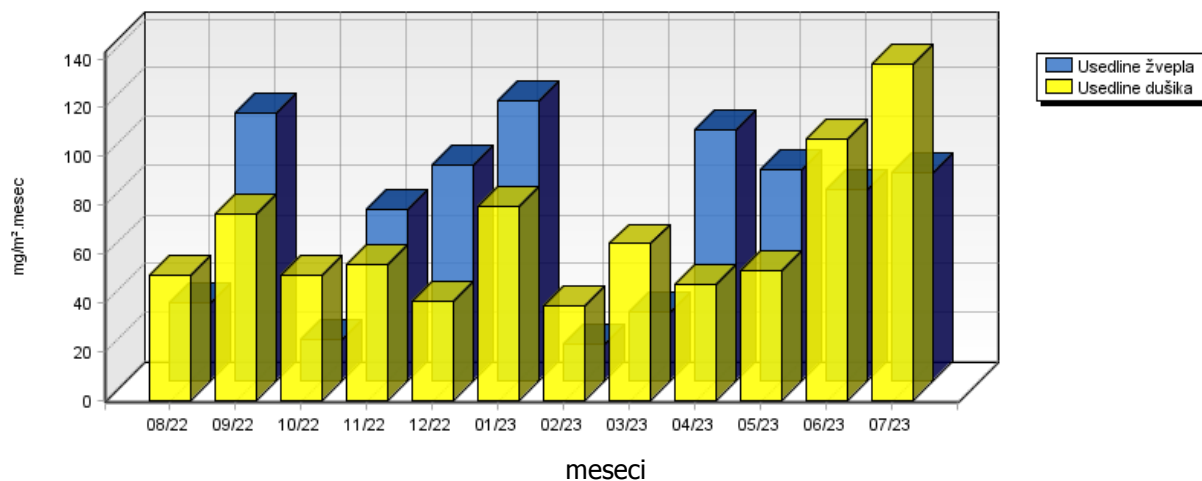


| | 08/22 | 09/22 | 10/22 | 11/22 | 12/22 | 01/23 | 02/23 | 03/23 | 04/23 | 05/23 | 06/23 | 07/23 |
|---|-------|--------|-------|-------|-------|--------|-------|-------|--------|-------|--------|--------|
| Nitrati mg/m ² .dan | 3.10 | 7.45 | 7.25 | 3.61 | 3.63 | 5.87 | 2.56 | 4.97 | 3.08 | 3.50 | 14.94 | 4.82 |
| Sulfati mg/m ² .dan | 3.17 | 10.95 | 1.65 | 7.07 | 8.85 | 11.45 | 1.50 | 2.81 | 10.25 | 8.65 | 7.82 | 8.52 |
| Usedline dušika mg/m ² .meseč | 51.19 | 76.54 | 51.20 | 55.56 | 40.64 | 79.54 | 38.32 | 64.19 | 47.13 | 53.34 | 107.14 | 138.14 |
| Usedline žvepla mg/m ² .meseč | 31.68 | 109.51 | 16.47 | 70.67 | 88.48 | 114.54 | 14.96 | 28.14 | 102.48 | 86.51 | 78.19 | 85.18 |

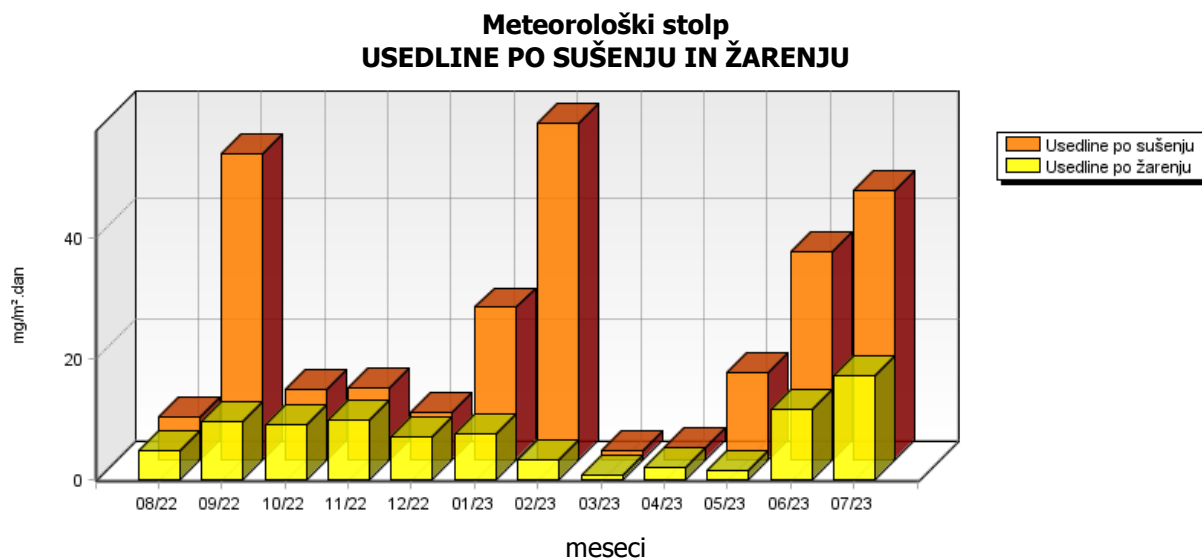
**Meteorološki stolp
SULFATI IN NITRATI V PADAVINAH**



**Meteorološki stolp
USEDLINE DUŠIKA IN ŽVEPLA**

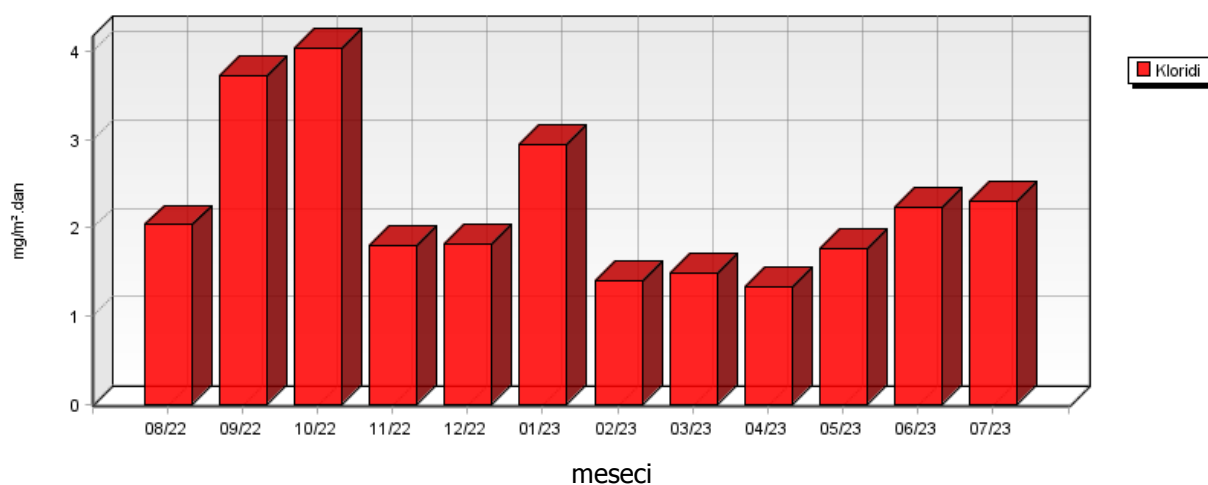


| | 08/22 | 09/22 | 10/22 | 11/22 | 12/22 | 01/23 | 02/23 | 03/23 | 04/23 | 05/23 | 06/23 | 07/23 |
|---|-------|-------|-------|-------|-------|-------|-------|-------|-------|-------|-------|-------|
| Usedline po sušenju mg/m ² .dan | 6.93 | 50.75 | 11.50 | 11.84 | 7.78 | 25.44 | 56.00 | 1.42 | 2.00 | 14.36 | 34.57 | 44.80 |
| Usedline po žarenju mg/m ² .dan | 4.59 | 9.49 | 9.00 | 9.82 | 7.08 | 7.45 | 3.08 | 0.73 | 1.93 | 1.44 | 11.46 | 17.18 |

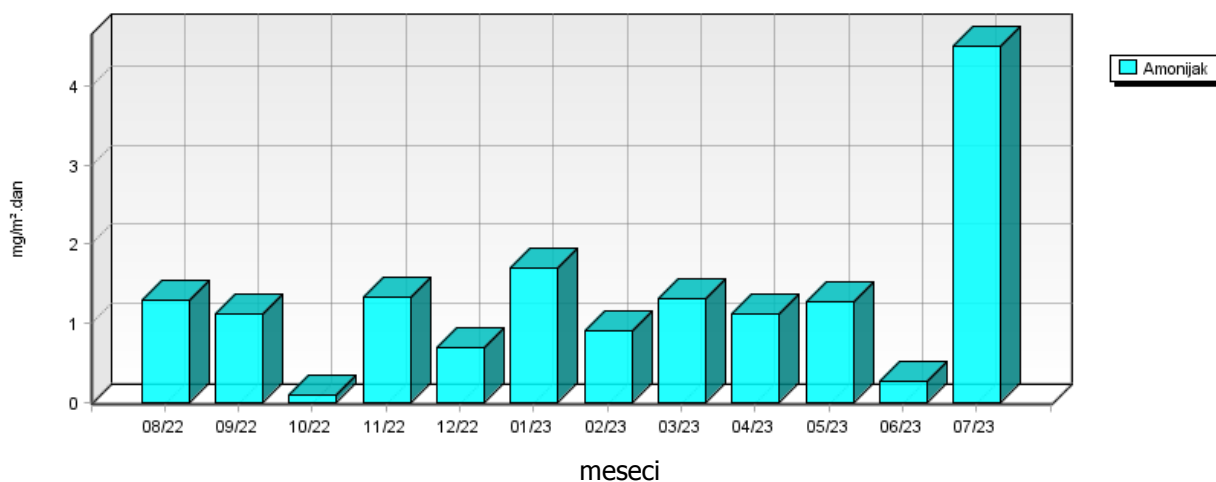


| | 08/22 | 09/22 | 10/22 | 11/22 | 12/22 | 01/23 | 02/23 | 03/23 | 04/23 | 05/23 | 06/23 | 07/23 |
|------------------------------------|-------|-------|-------|-------|-------|-------|-------|-------|-------|-------|-------|-------|
| Kloridi mg/m ² .dan | 2.04 | 3.72 | 4.04 | 1.80 | 1.81 | 2.94 | 1.39 | 1.48 | 1.33 | 1.77 | 2.23 | 2.30 |
| Amonijak mg/m ² .dan | 1.29 | 1.12 | 0.09 | 1.33 | 0.69 | 1.70 | 0.90 | 1.31 | 1.12 | 1.27 | 0.26 | 4.52 |
| Kalcij mg/m ² .dan | 0.13 | 1.17 | 0.24 | 0.51 | 1.04 | 2.10 | 0.19 | 0.18 | 0.75 | 1.26 | 0.68 | 0.93 |
| Magnezij mg/m ² .dan | 0.12 | 0.39 | 0.15 | 0.31 | 0.31 | 0.25 | 0.23 | 0.22 | 0.34 | 0.92 | 0.83 | 0.38 |
| Natrij mg/m ² .dan | 0.50 | 2.01 | 0.11 | 1.62 | 1.09 | 1.64 | 0.52 | 1.26 | 0.48 | 0.53 | 0.70 | 2.22 |
| Kalij mg/m ² .dan | 0.27 | 2.16 | 0.34 | 0.79 | 0.22 | 0.76 | 0.19 | 1.26 | 0.14 | 2.16 | 0.29 | 11.43 |

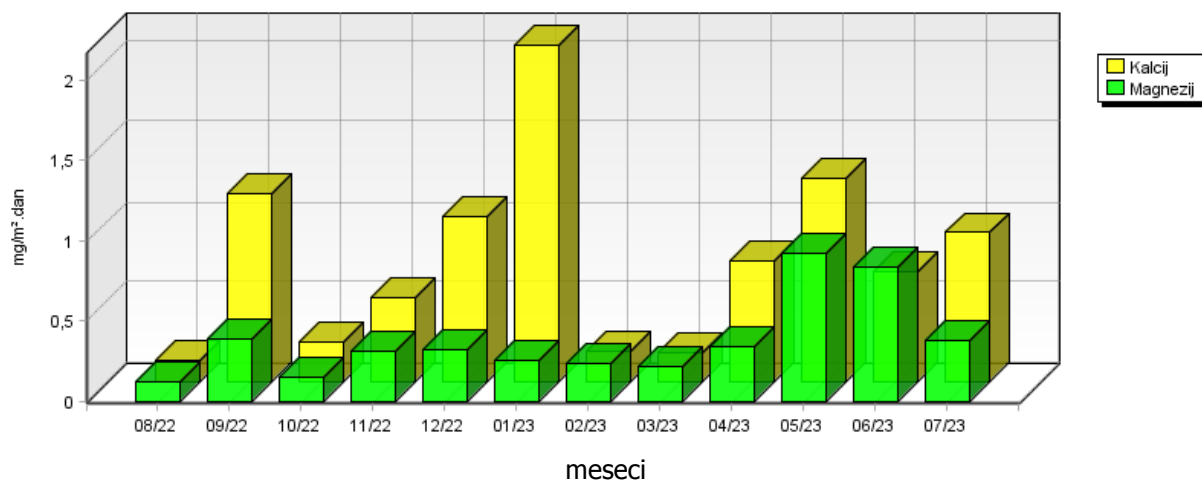
**Meteorološki stolp
KLORIDI V PDAVINAH**



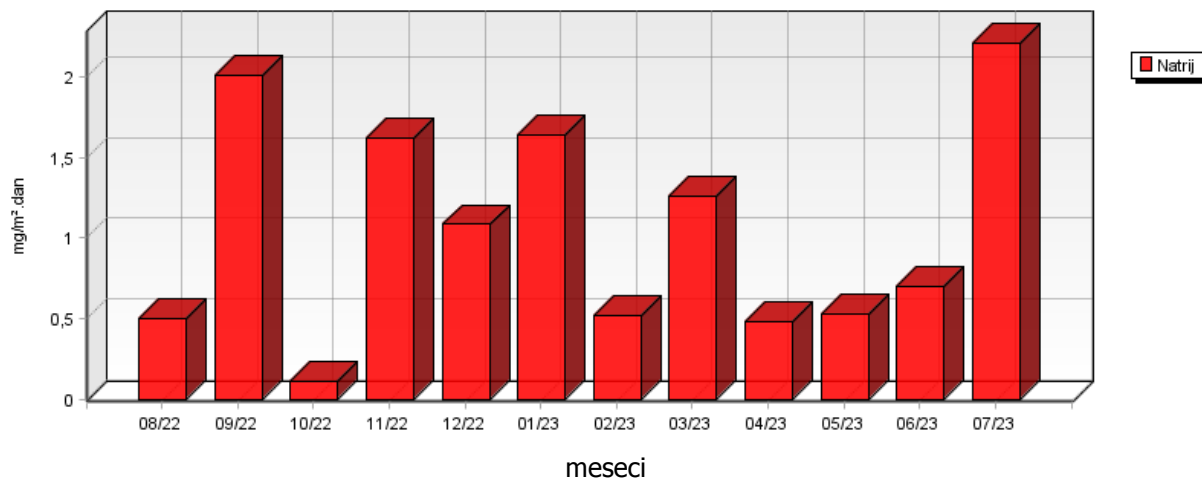
**Meteorološki stolp
AMONIYAK V PDAVINAH**



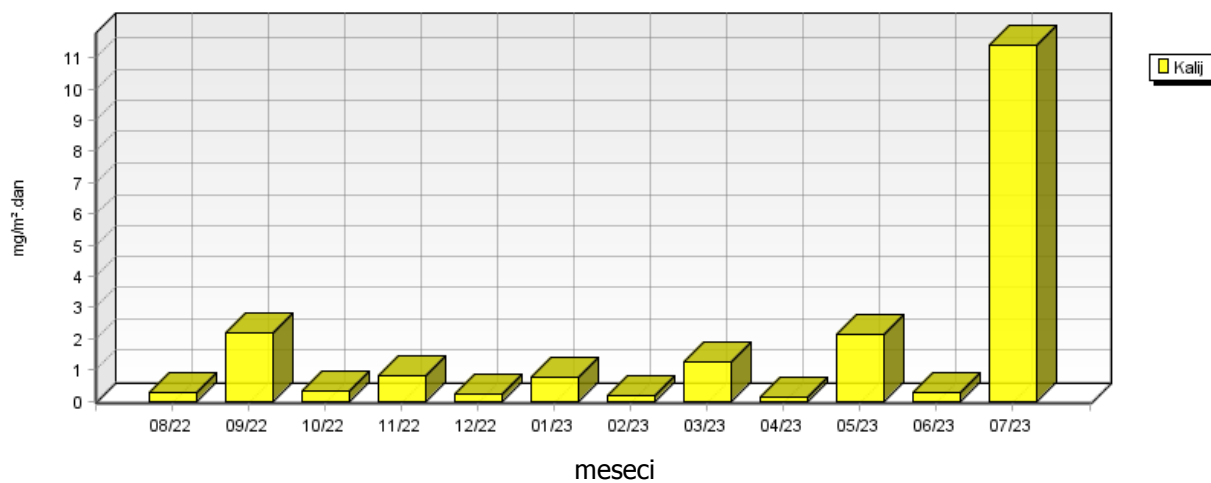
Meteorološki stolp KALCIJ IN MAGNEZIJ V PADAVINAH



Meteorološki stolp NATRIJ V PADAVINAH



Meteorološki stolp KALIJ V PADAVINAH

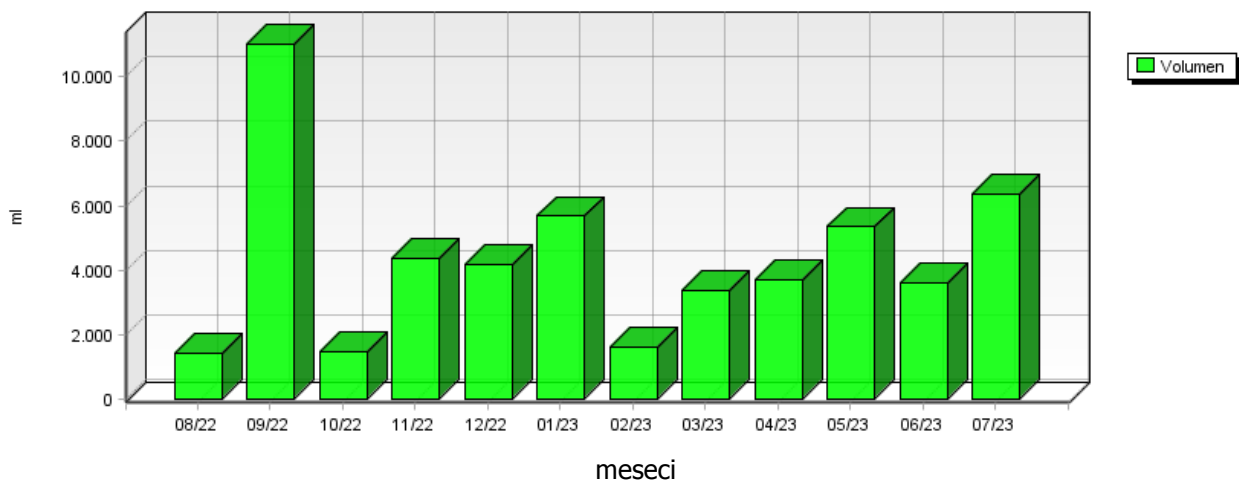


5.1.2 Kakovost padavin in količina usedlin – Sv. Mohor

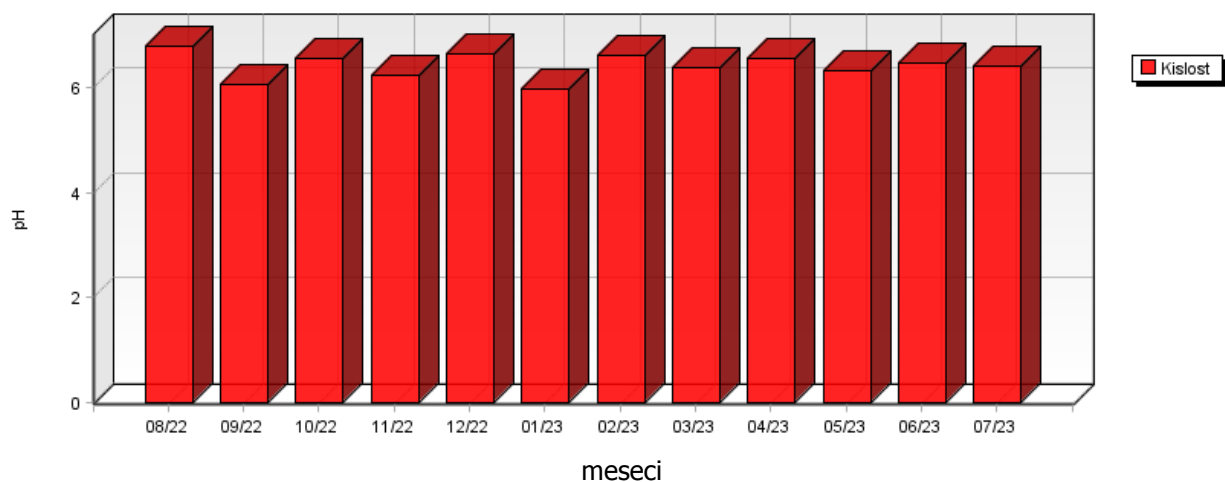
Lokacija: TE Brestanica
 Postaja: Sv. Mohor
 Obdobje meritev: 01.08.2022 do 01.08.2023

| | 08/22 | 09/22 | 10/22 | 11/22 | 12/22 | 01/23 | 02/23 | 03/23 | 04/23 | 05/23 | 06/23 | 07/23 |
|-----------------------------|-------|-------|-------|-------|-------|-------|-------|-------|-------|-------|-------|-------|
| Volumen ml | 1430 | 11020 | 1470 | 4360 | 4180 | 5720 | 1620 | 3370 | 3700 | 5350 | 3600 | 6350 |
| Kislost pH | 6.81 | 6.06 | 6.56 | 6.23 | 6.65 | 5.99 | 6.62 | 6.38 | 6.56 | 6.33 | 6.48 | 6.41 |
| Prevodnost $\mu\text{S/cm}$ | 27.30 | 8.70 | 35.70 | 7.20 | 11.90 | 7.50 | 16.80 | 67.40 | 14.20 | 14.20 | 23.80 | 13.60 |

**Sv. Mohor
VOLUMEN PADAVIN**

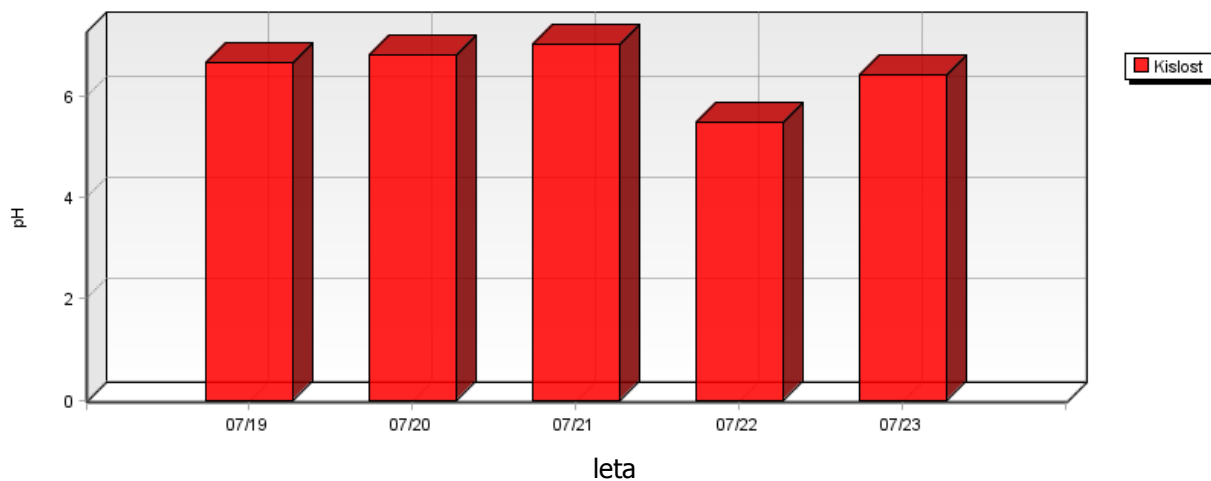


**Sv. Mohor
KISLOST PADAVIN**

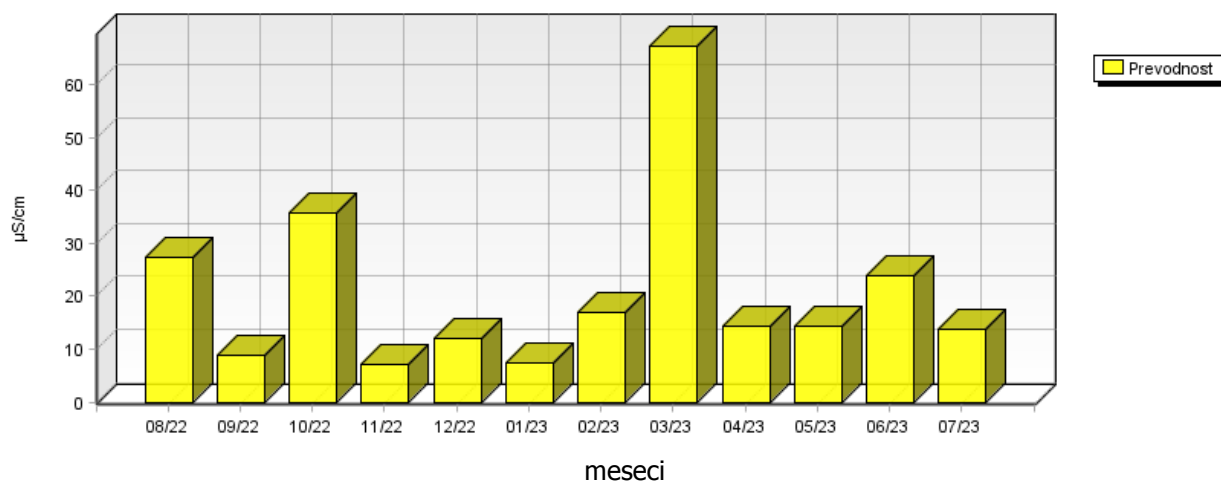


| | 07/19 | 07/20 | 07/21 | 07/22 | 07/23 |
|---------------|-------|-------|-------|-------|-------|
| Kislost pH | 6.64 | 6.80 | 7.03 | 5.48 | 6.41 |

**Sv. Mohor
KISLOST PADAVIN**

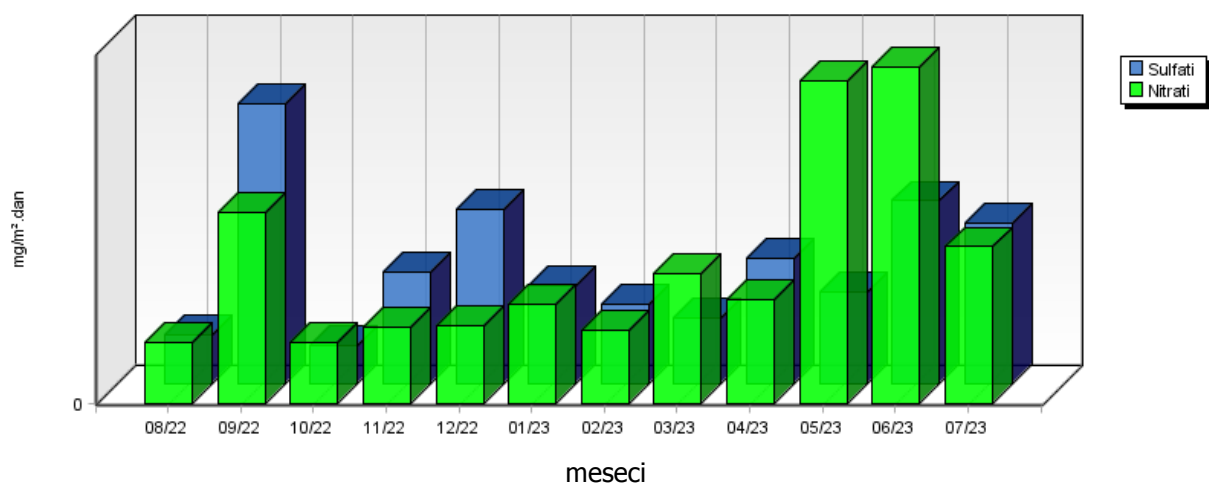


**Sv. Mohor
PREVODNOST PADAVIN**

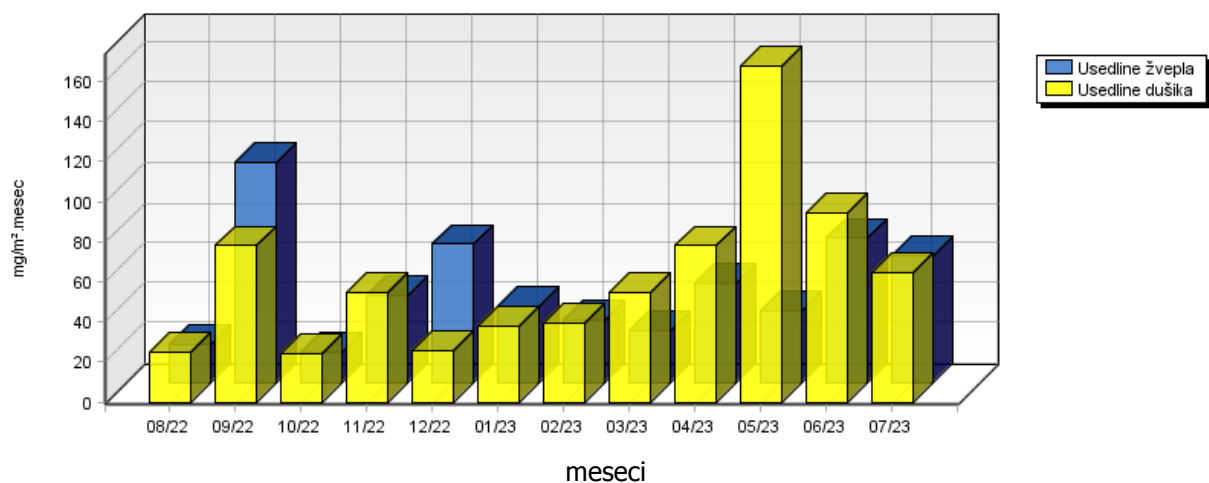


| | 08/22 | 09/22 | 10/22 | 11/22 | 12/22 | 01/23 | 02/23 | 03/23 | 04/23 | 05/23 | 06/23 | 07/23 |
|---|-------|--------|-------|-------|-------|-------|-------|-------|-------|--------|-------|-------|
| Nitrati mg/m ² .dan | 2.36 | 7.48 | 2.41 | 2.96 | 3.04 | 3.88 | 2.84 | 5.10 | 4.05 | 12.68 | 13.27 | 6.21 |
| Sulfati mg/m ² .dan | 1.90 | 11.00 | 1.47 | 4.35 | 6.93 | 3.81 | 3.10 | 2.56 | 4.92 | 3.56 | 7.19 | 6.34 |
| Usedline dušika mg/m ² .meseč | 25.05 | 78.63 | 24.45 | 54.60 | 25.87 | 38.09 | 39.25 | 54.86 | 78.41 | 168.12 | 94.49 | 64.20 |
| Usedline žvepla mg/m ² .meseč | 19.03 | 110.00 | 14.67 | 43.52 | 69.26 | 38.07 | 31.02 | 25.63 | 49.25 | 35.60 | 71.87 | 63.39 |

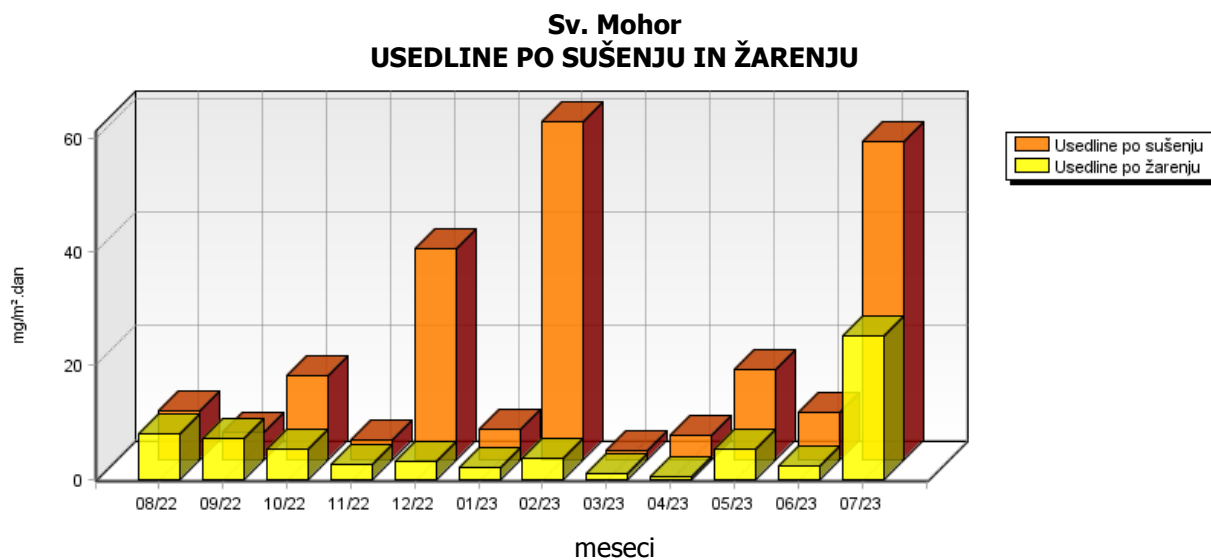
Sv. Mohor SULFATI IN NITRATI V PADAVINAH



Sv. Mohor USEDLINE DUŠIKA IN ŽVEPLA

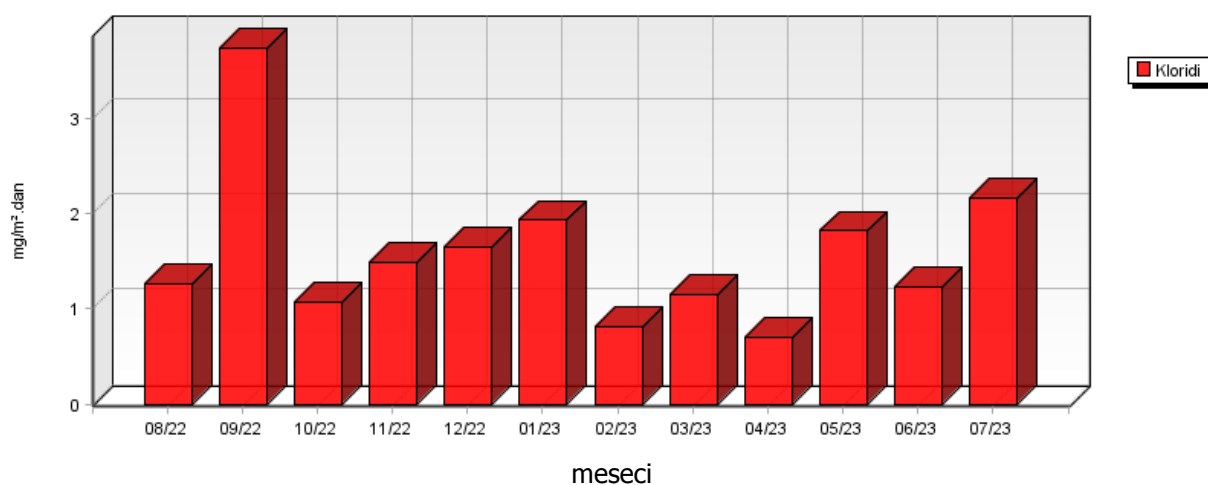


| | 08/22 | 09/22 | 10/22 | 11/22 | 12/22 | 01/23 | 02/23 | 03/23 | 04/23 | 05/23 | 06/23 | 07/23 |
|---|-------|-------|-------|-------|-------|-------|-------|-------|-------|-------|-------|-------|
| Usedline po sušenju mg/m ² .dan | 8.41 | 4.70 | 14.69 | 3.35 | 36.96 | 5.24 | 59.33 | 1.58 | 4.15 | 15.73 | 8.28 | 55.85 |
| Usedline po žarenju mg/m ² .dan | 7.93 | 7.17 | 5.35 | 2.54 | 2.97 | 2.00 | 3.65 | 0.94 | 0.45 | 5.36 | 2.30 | 25.34 |

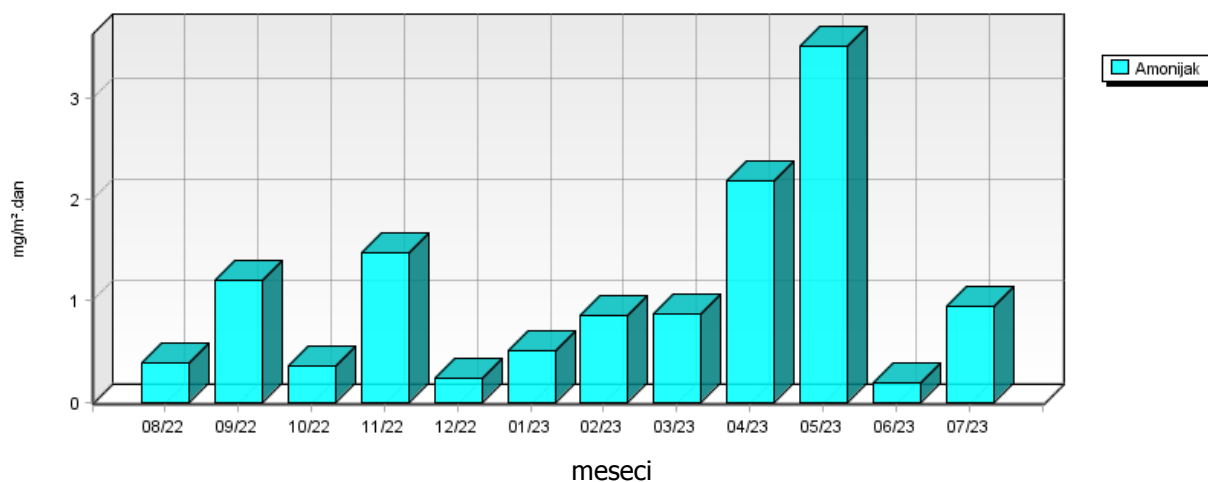


| | 08/22 | 09/22 | 10/22 | 11/22 | 12/22 | 01/23 | 02/23 | 03/23 | 04/23 | 05/23 | 06/23 | 07/23 |
|------------------------------------|-------|-------|-------|-------|-------|-------|-------|-------|-------|-------|-------|-------|
| Kloridi mg/m ² .dan | 1.26 | 3.74 | 1.07 | 1.48 | 1.65 | 1.94 | 0.80 | 1.14 | 0.70 | 1.82 | 1.22 | 2.16 |
| Amonijak mg/m ² .dan | 0.39 | 1.20 | 0.35 | 1.48 | 0.23 | 0.50 | 0.86 | 0.87 | 2.19 | 3.52 | 0.20 | 0.95 |
| Kalcij mg/m ² .dan | 0.14 | 1.18 | 0.29 | 0.63 | 0.61 | 1.39 | 0.16 | 0.33 | 0.72 | 1.56 | 0.87 | 0.92 |
| Magnezij mg/m ² .dan | 0.08 | 0.39 | 0.09 | 0.26 | 0.25 | 0.67 | 0.10 | 0.10 | 0.22 | 0.95 | 0.85 | 0.19 |
| Natrij mg/m ² .dan | 0.18 | 2.17 | 0.04 | 1.24 | 0.91 | 1.44 | 0.44 | 1.14 | 0.51 | 0.48 | 0.54 | 2.03 |
| Kalij mg/m ² .dan | 0.17 | 0.82 | 0.20 | 1.10 | 0.34 | 0.74 | 0.14 | 1.14 | 0.95 | 1.95 | 0.22 | 4.14 |

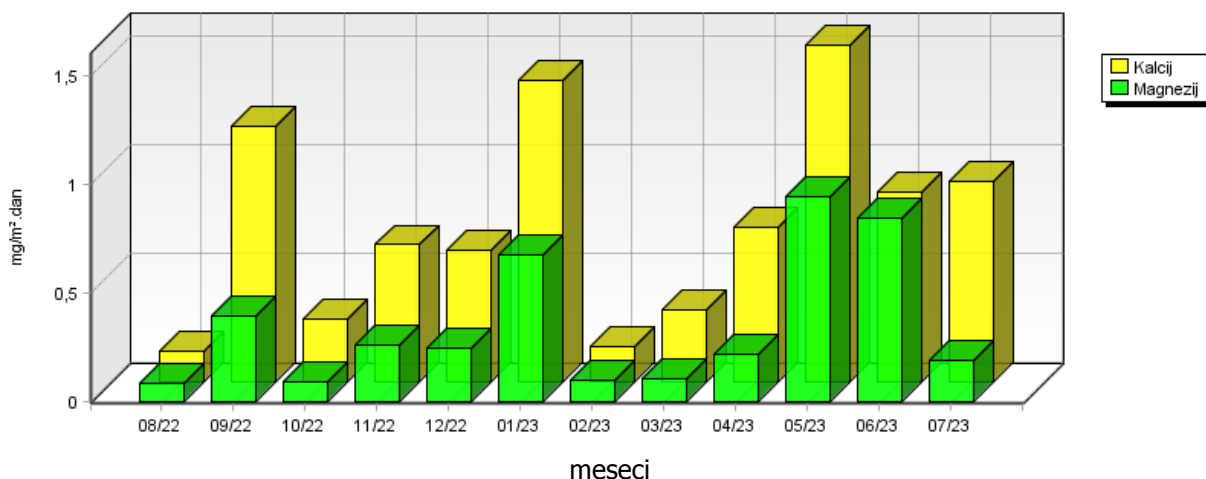
Sv. Mohor KLORIDI V PDAVINAH



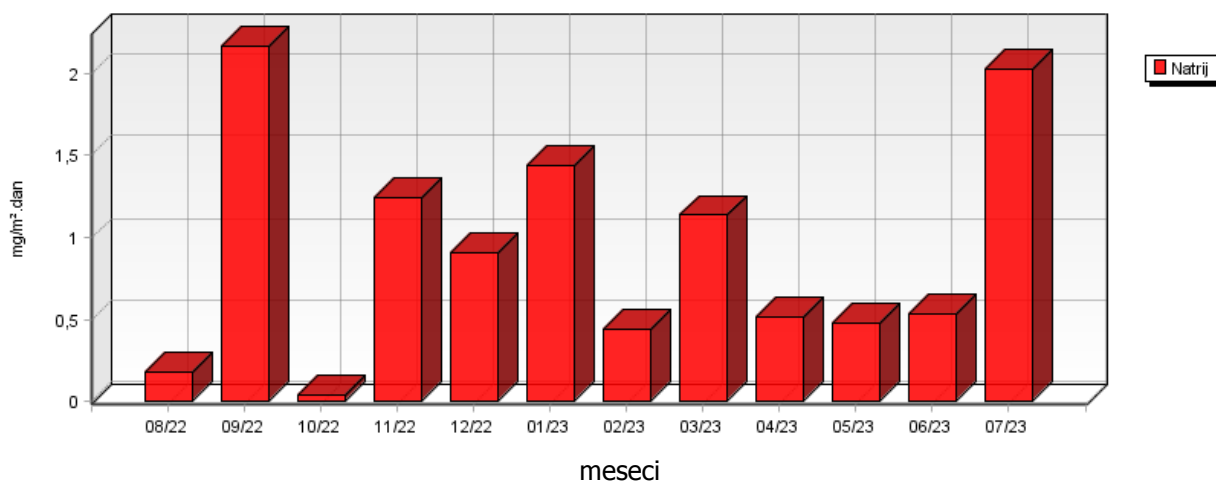
Sv. Mohor AMONIYAK V PDAVINAH



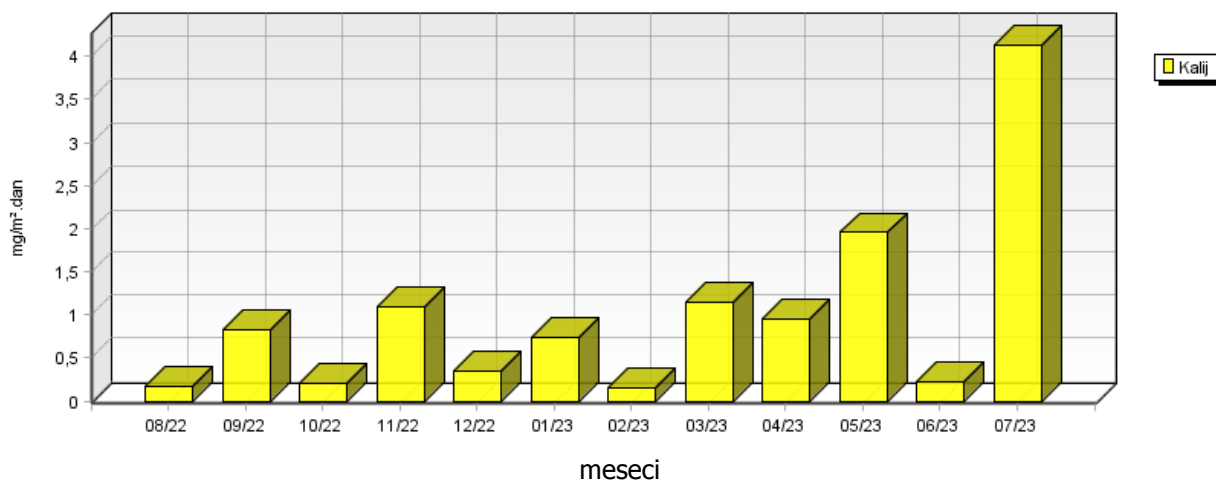
**Sv. Mohor
KALCIJ IN MAGNEZIJ V PADAVINAH**



**Sv. Mohor
NATRIJ V PADAVINAH**



**Sv. Mohor
KALIJ V PADAVINAH**

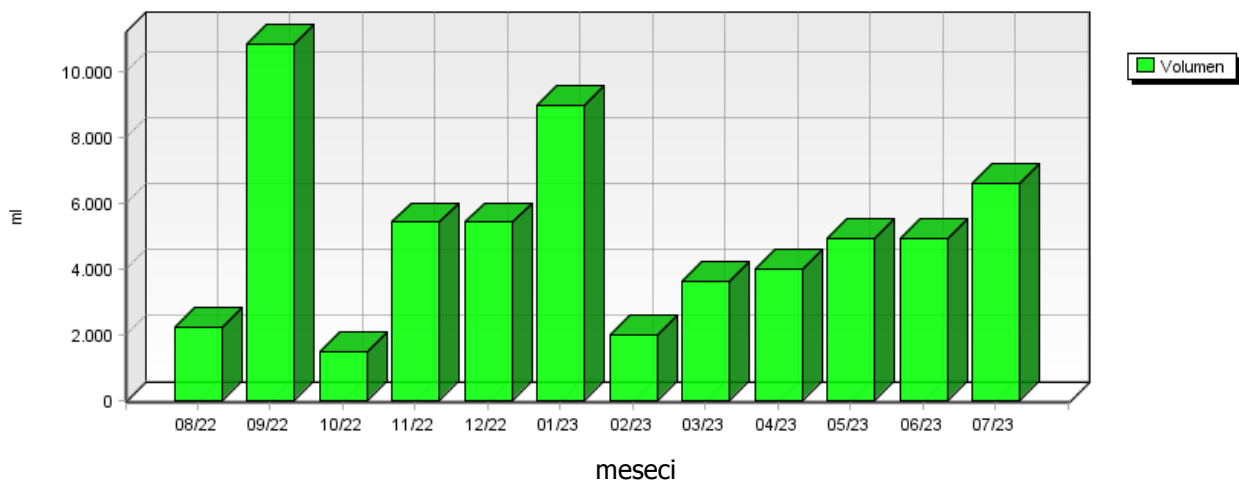


5.1.3 Kakovost padavin in količina usedlin – Pri rezervoarjih

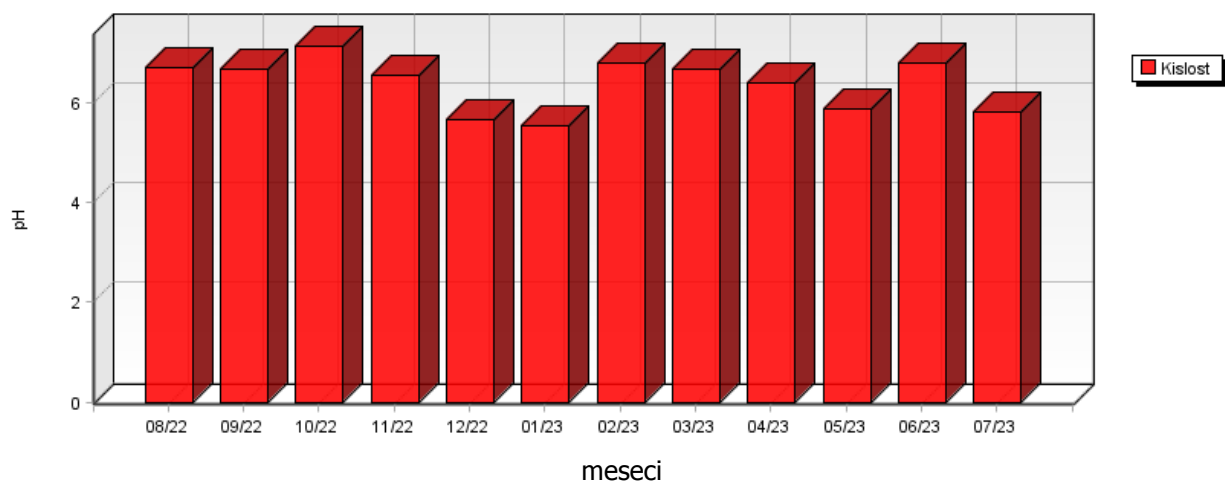
Lokacija: TE Brestanica
 Postaja: Pri rezervoarjih
 Obdobje meritev: 01.08.2022 do 01.08.2023

| | 08/22 | 09/22 | 10/22 | 11/22 | 12/22 | 01/23 | 02/23 | 03/23 | 04/23 | 05/23 | 06/23 | 07/23 |
|------------------------------------|-------|-------|-------|-------|-------|-------|-------|-------|-------|-------|-------|-------|
| Volumen ml | 2200 | 10840 | 1450 | 5420 | 5430 | 8940 | 1980 | 3610 | 4000 | 4900 | 4900 | 6600 |
| Kislost pH | 6.70 | 6.68 | 7.14 | 6.54 | 5.65 | 5.54 | 6.80 | 6.65 | 6.40 | 5.88 | 6.78 | 5.82 |
| Prevodnost $\mu\text{S}/\text{cm}$ | 31.00 | 10.40 | 43.30 | 21.70 | 19.90 | 6.70 | 15.40 | 17.30 | 22.00 | 20.10 | 28.60 | 14.00 |

**Pri rezervoarjih
VOLUMEN PADAVIN**

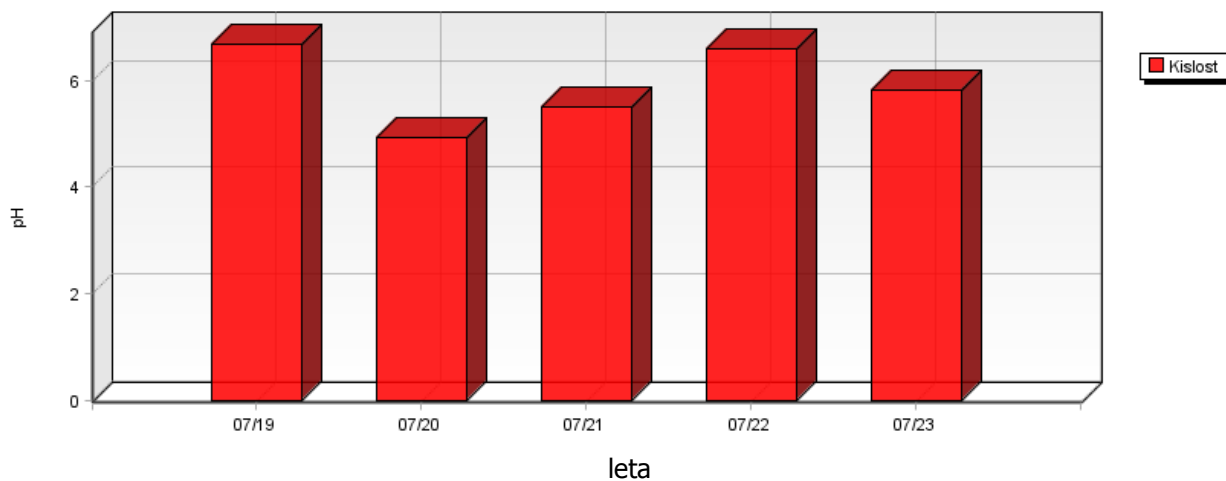


**Pri rezervoarjih
KISLOST PADAVIN**

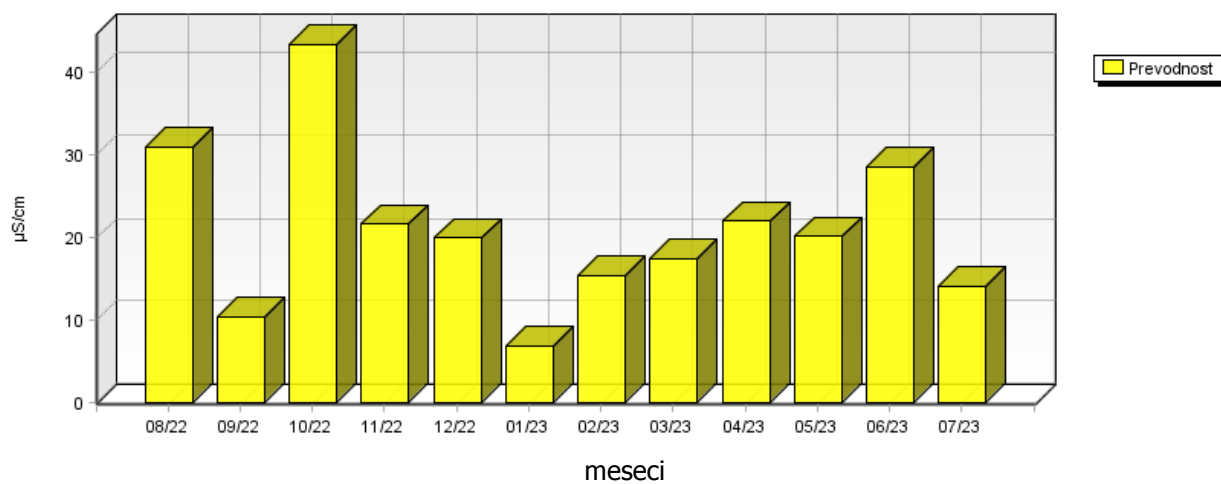


| | 07/19 | 07/20 | 07/21 | 07/22 | 07/23 |
|---------------|-------|-------|-------|-------|-------|
| Kislost pH | 6.70 | 4.94 | 5.52 | 6.60 | 5.82 |

**Pri rezervoarjih
KISLOST PDAVIN**

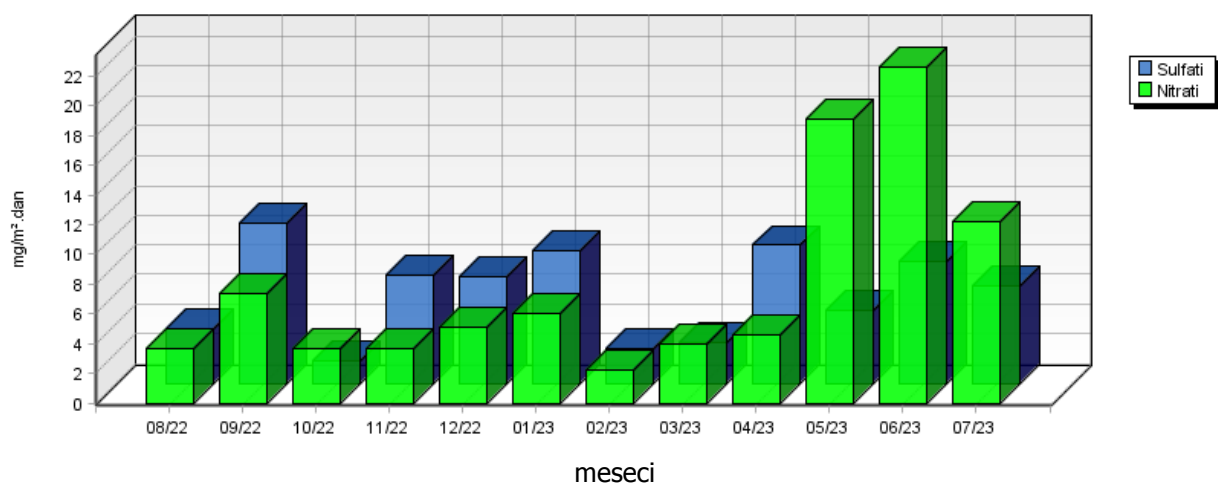


**Pri rezervoarjih
PREVODNOST PDAVIN**

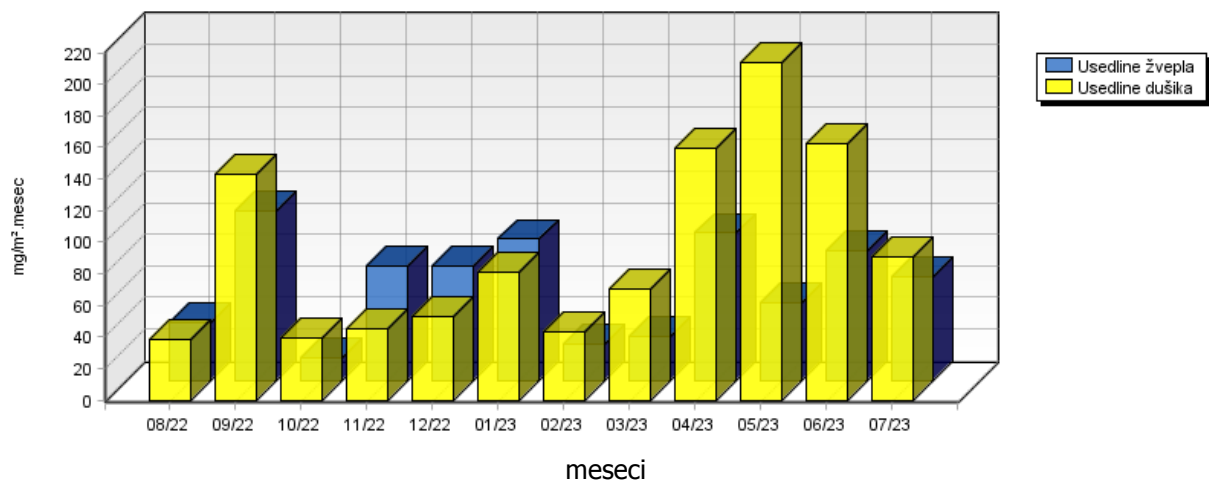


| | 08/22 | 09/22 | 10/22 | 11/22 | 12/22 | 01/23 | 02/23 | 03/23 | 04/23 | 05/23 | 06/23 | 07/23 |
|---|-------|--------|-------|-------|-------|-------|-------|-------|--------|--------|--------|-------|
| Nitrati mg/m ² .dan | 3.62 | 7.36 | 3.61 | 3.68 | 5.13 | 6.07 | 2.23 | 4.00 | 4.54 | 19.10 | 22.66 | 12.19 |
| Sulfati mg/m ² .dan | 3.66 | 10.82 | 1.45 | 7.21 | 7.19 | 8.92 | 2.27 | 2.75 | 9.32 | 4.89 | 8.15 | 6.59 |
| Usedline dušika mg/m ² .meseč | 38.09 | 142.62 | 39.41 | 45.54 | 52.79 | 80.79 | 42.73 | 69.97 | 159.39 | 213.23 | 162.04 | 90.95 |
| Usedline žvepla mg/m ² .meseč | 36.60 | 108.21 | 14.47 | 72.14 | 71.90 | 89.24 | 22.72 | 27.46 | 93.17 | 48.91 | 81.52 | 65.88 |

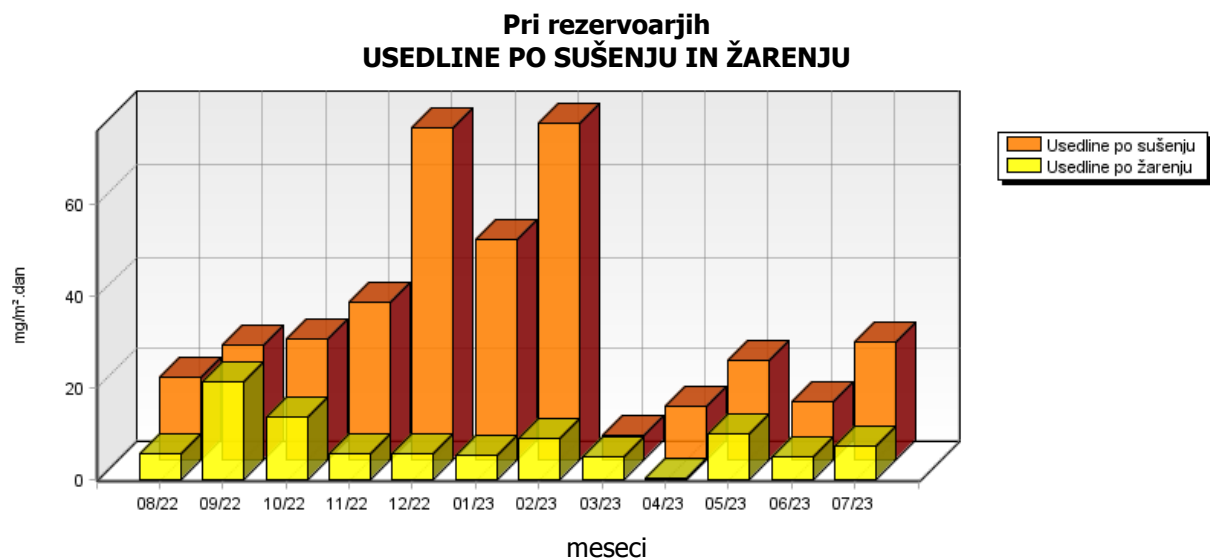
Pri rezervoarjih SULFATI IN NITRATI V PADAVINAH



Pri rezervoarjih USEDLINE DUŠIKA IN ŽVEPLA

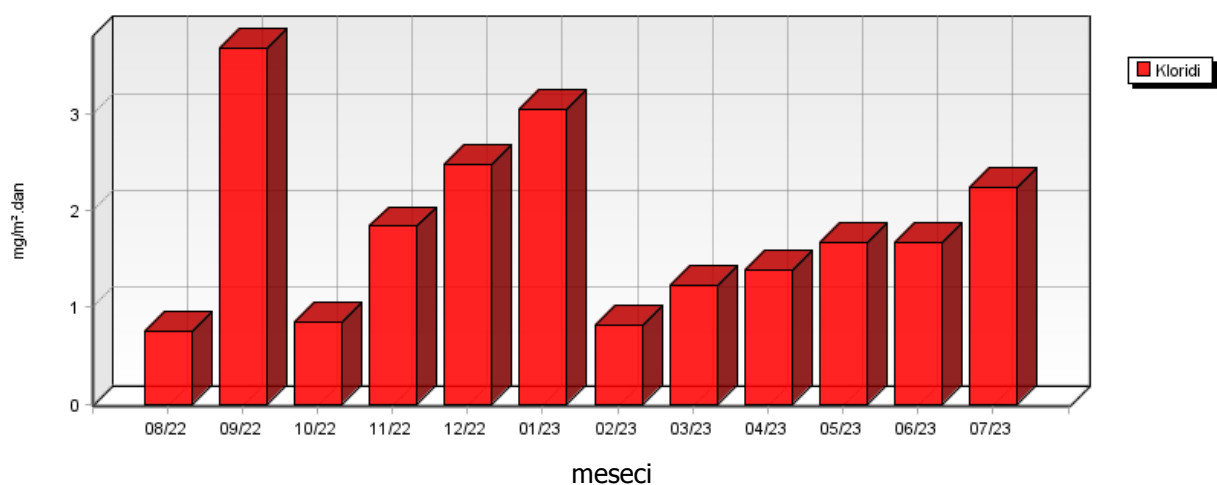


| | 08/22 | 09/22 | 10/22 | 11/22 | 12/22 | 01/23 | 02/23 | 03/23 | 04/23 | 05/23 | 06/23 | 07/23 |
|---|-------|-------|-------|-------|-------|-------|-------|-------|-------|-------|-------|-------|
| Usedline po sušenju mg/m ² .dan | 17.97 | 25.03 | 26.28 | 34.62 | 72.38 | 47.97 | 73.54 | 5.04 | 11.64 | 21.64 | 12.56 | 25.66 |
| Usedline po žarenju mg/m ² .dan | 5.57 | 21.11 | 13.65 | 5.43 | 5.38 | 5.15 | 8.87 | 4.77 | 0.11 | 9.72 | 4.71 | 7.33 |

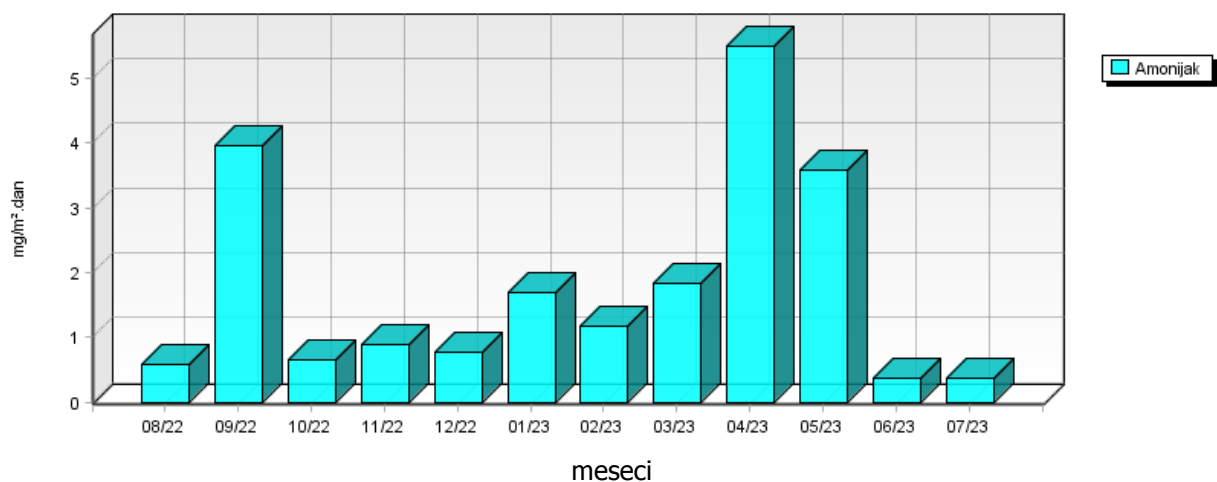


| | 08/22 | 09/22 | 10/22 | 11/22 | 12/22 | 01/23 | 02/23 | 03/23 | 04/23 | 05/23 | 06/23 | 07/23 |
|------------------------------------|-------|-------|-------|-------|-------|-------|-------|-------|-------|-------|-------|-------|
| Kloridi mg/m ² .dan | 0.75 | 3.68 | 0.85 | 1.84 | 2.47 | 3.04 | 0.82 | 1.23 | 1.39 | 1.66 | 1.66 | 2.24 |
| Amonijak mg/m ² .dan | 0.58 | 3.97 | 0.64 | 0.88 | 0.77 | 1.70 | 1.18 | 1.84 | 5.51 | 3.59 | 0.37 | 0.36 |
| Kalcij mg/m ² .dan | 0.15 | 1.16 | 0.21 | 0.53 | 0.79 | 1.73 | 0.19 | 0.35 | 0.78 | 1.66 | 0.95 | 0.96 |
| Magnezij mg/m ² .dan | 0.13 | 0.38 | 0.09 | 0.48 | 0.32 | 0.79 | 0.29 | 0.43 | 0.35 | 0.72 | 0.87 | 0.39 |
| Natrij mg/m ² .dan | 0.52 | 1.32 | 0.08 | 1.18 | 1.11 | 2.31 | 0.44 | 1.23 | 0.71 | 0.68 | 0.43 | 2.15 |
| Kalij mg/m ² .dan | 0.25 | 3.75 | 0.12 | 0.48 | 0.26 | 0.61 | 0.12 | 1.23 | 2.85 | 2.54 | 0.17 | 4.97 |

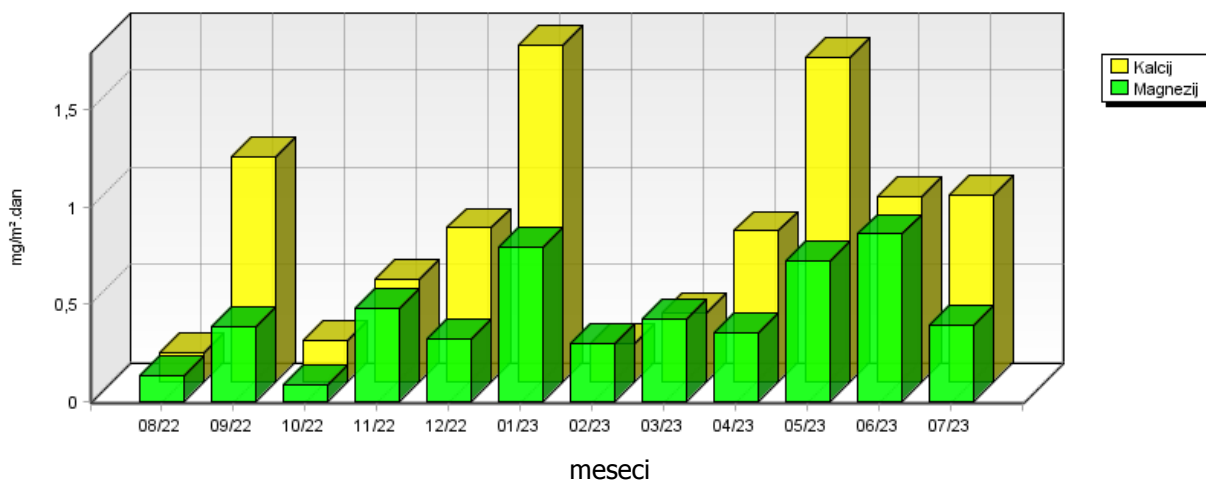
Pri rezervoarjih KLORIDI V PDAVINAH



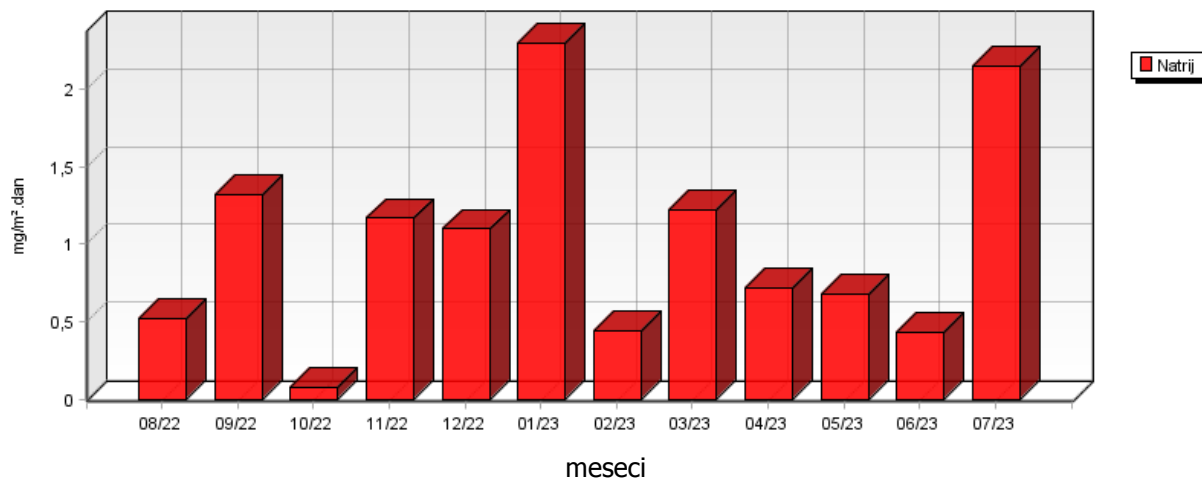
Pri rezervoarjih AMONIYAK V PDAVINAH



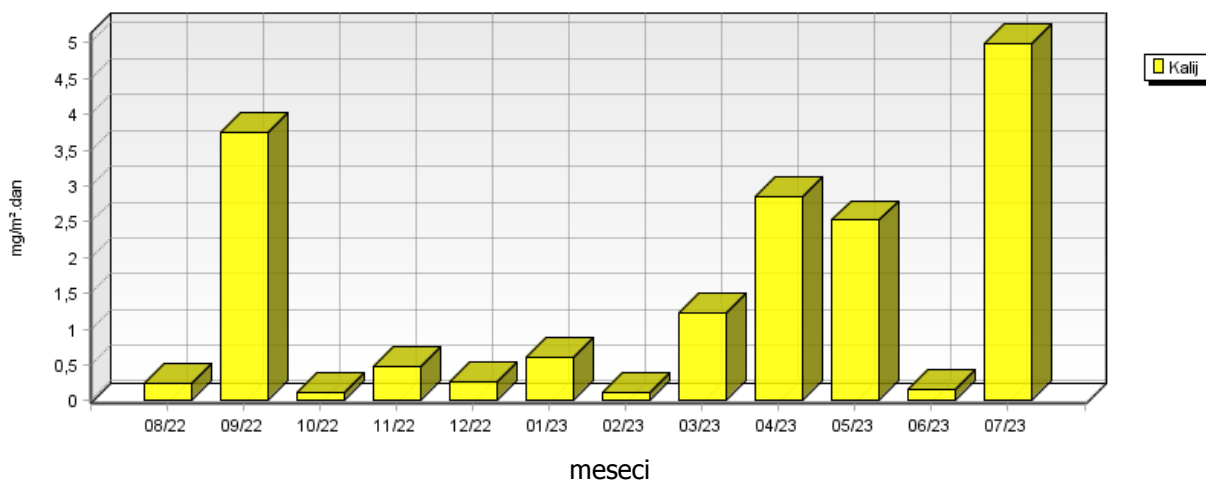
**Pri rezervoarjih
KALCIJ IN MAGNEZIJ V PADAVINAH**



**Pri rezervoarjih
NATRIJ V PADAVINAH**



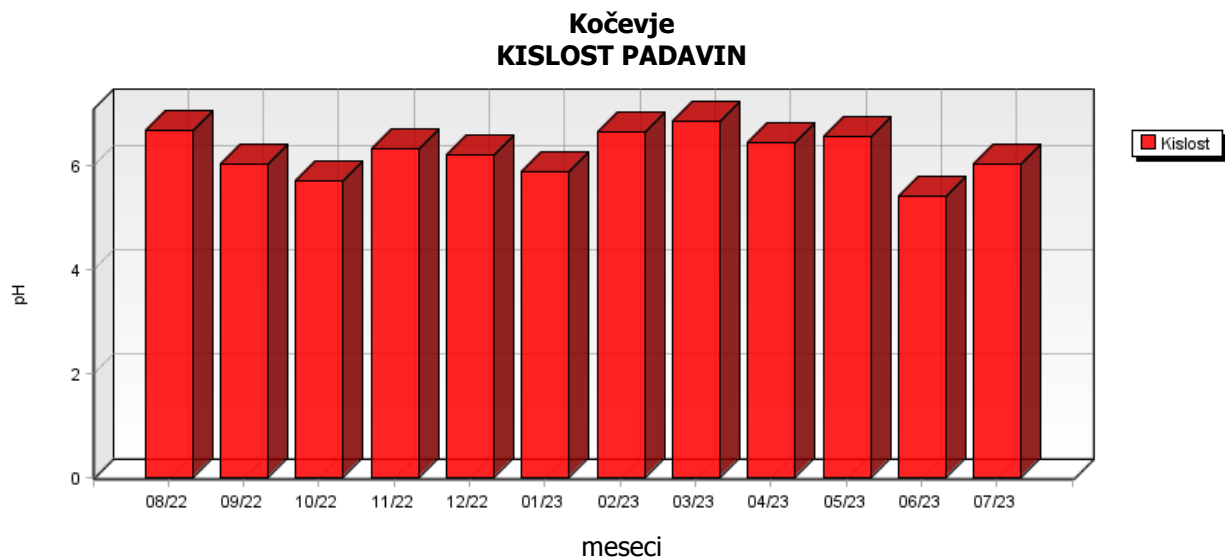
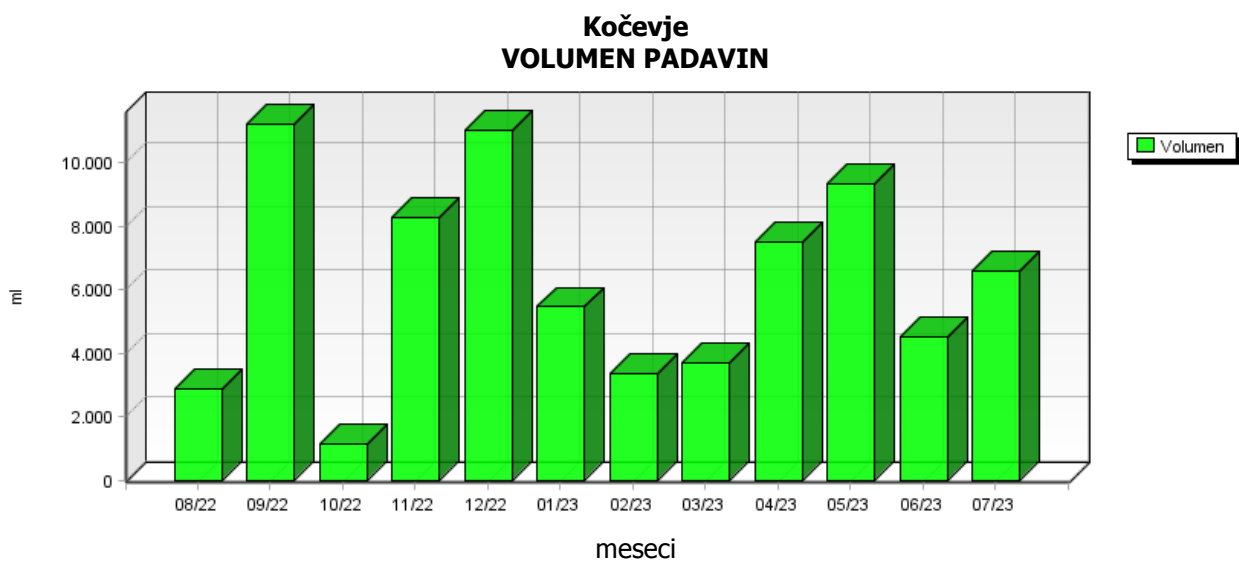
**Pri rezervoarjih
KALIJ V PADAVINAH**



5.1.4 Kakovost padavin in količina usedlin – Kočevje

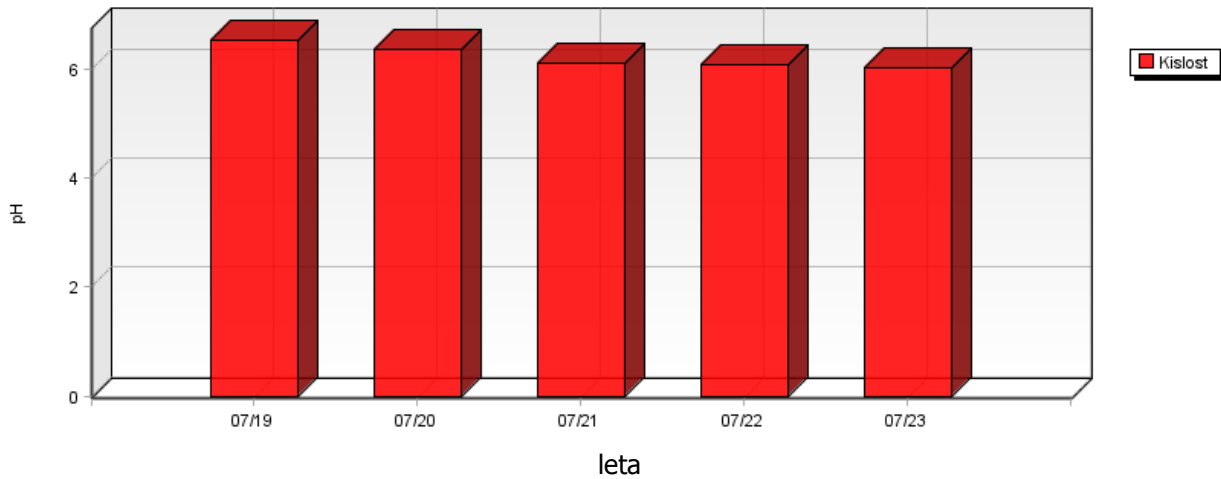
Lokacija: Referenčna lokacija
 Postaja: Kočevje
 Obdobje meritev: 01.08.2022 do 01.08.2023

| | 08/22 | 09/22 | 10/22 | 11/22 | 12/22 | 01/23 | 02/23 | 03/23 | 04/23 | 05/23 | 06/23 | 07/23 |
|------------------------------------|-------|-------|-------|-------|-------|-------|-------|-------|-------|-------|-------|-------|
| Volumen ml | 2860 | 11230 | 1140 | 8250 | 11000 | 5470 | 3360 | 3670 | 7500 | 9350 | 4500 | 6600 |
| Kislost pH | 6.67 | 6.03 | 5.70 | 6.33 | 6.22 | 5.88 | 6.66 | 6.87 | 6.45 | 6.55 | 5.40 | 6.03 |
| Prevodnost $\mu\text{S}/\text{cm}$ | 15.20 | 9.60 | 36.90 | 12.80 | 6.30 | 6.30 | 14.30 | 14.70 | 10.20 | 16.60 | 16.70 | 18.00 |

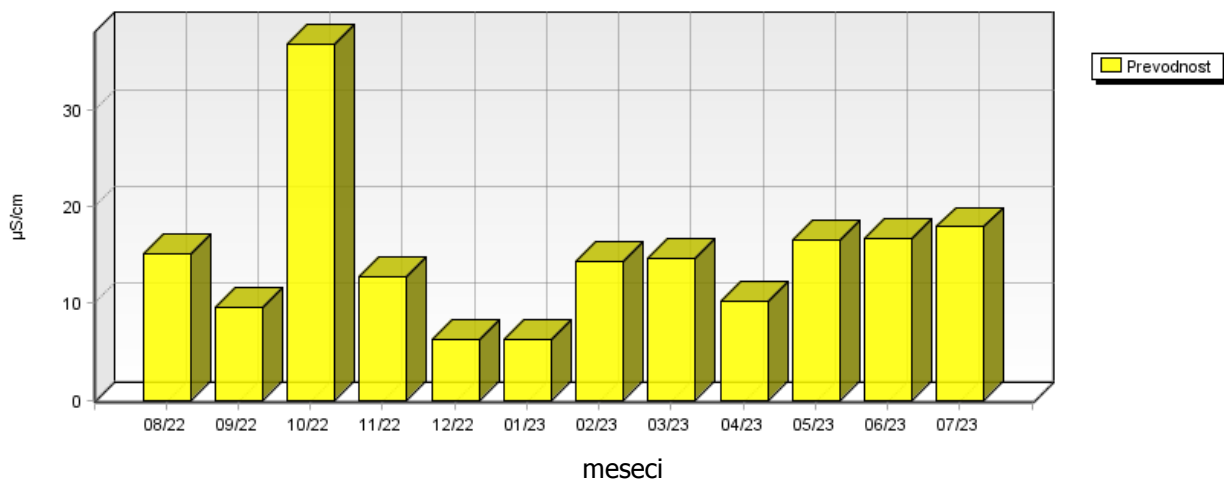


| | 07/19 | 07/20 | 07/21 | 07/22 | 07/23 |
|---------------|-------|-------|-------|-------|-------|
| Kislost pH | 6.56 | 6.38 | 6.11 | 6.09 | 6.03 |

Kočevje KISLOST PADAVIN

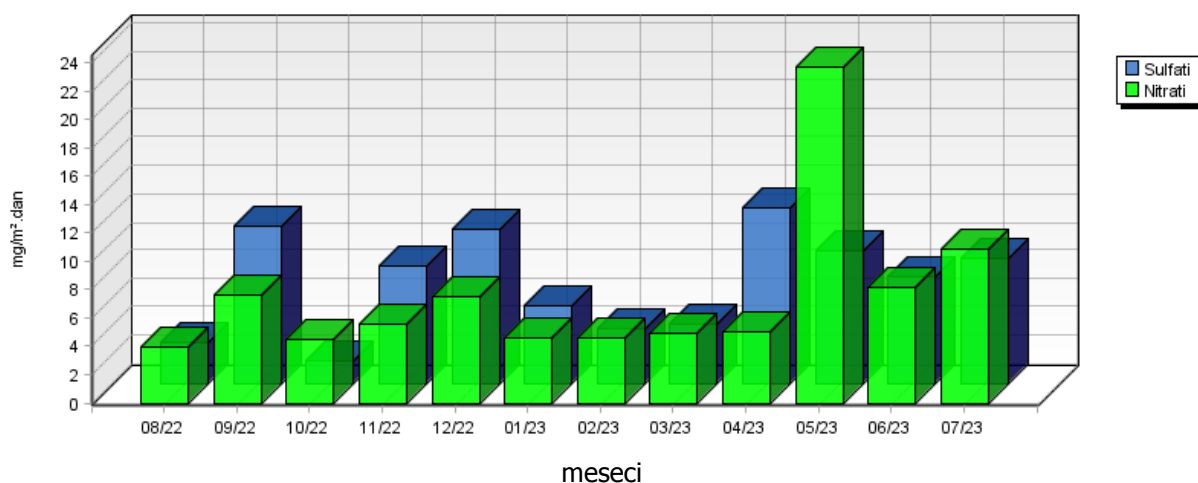


Kočevje PREVODNOST PADAVIN

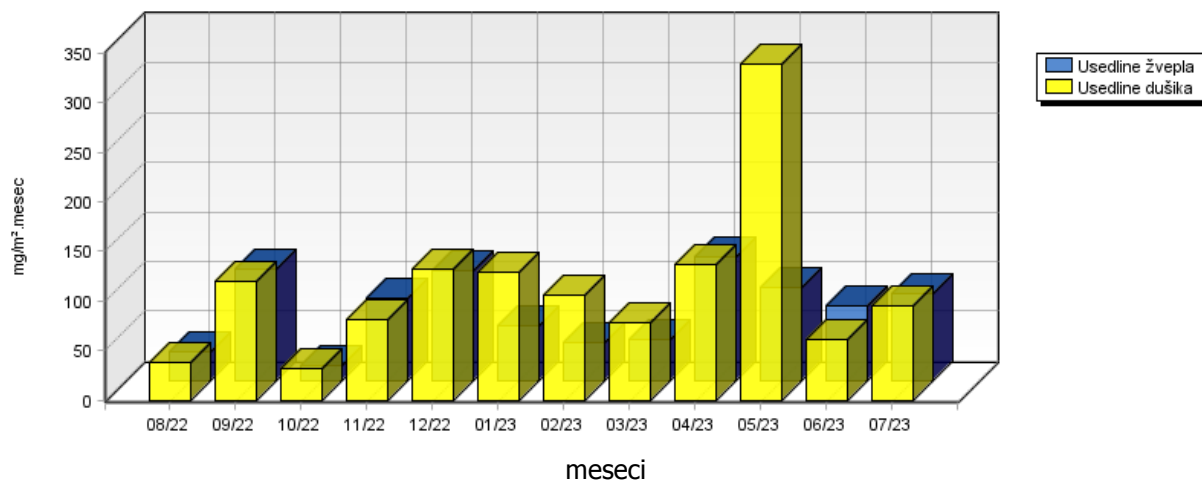


| | 08/22 | 09/22 | 10/22 | 11/22 | 12/22 | 01/23 | 02/23 | 03/23 | 04/23 | 05/23 | 06/23 | 07/23 |
|---|-------|--------|-------|-------|--------|--------|--------|-------|--------|--------|-------|-------|
| Nitrati mg/m ² .dan | 3.94 | 7.63 | 4.43 | 5.60 | 7.47 | 4.57 | 4.56 | 4.86 | 5.04 | 23.75 | 8.19 | 10.89 |
| Sulfati mg/m ² .dan | 2.85 | 11.21 | 1.52 | 8.24 | 10.98 | 5.46 | 3.86 | 4.16 | 12.48 | 9.33 | 7.49 | 8.78 |
| Usedline dušika mg/m ² .meseč | 38.04 | 119.28 | 31.44 | 81.09 | 132.52 | 128.89 | 105.98 | 78.28 | 137.54 | 340.12 | 61.18 | 95.74 |
| Usedline žvepla mg/m ² .meseč | 28.55 | 112.10 | 15.17 | 82.35 | 109.81 | 54.60 | 38.56 | 41.62 | 124.78 | 93.33 | 74.87 | 87.84 |

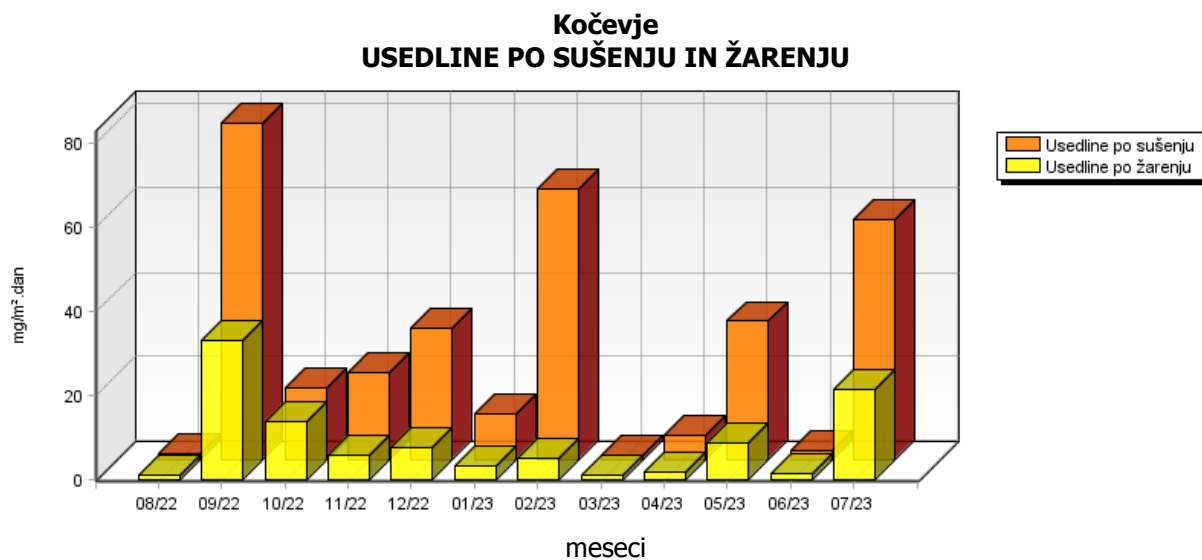
Kočevje SULFATI IN NITRATI V PADAVINAH



Kočevje USEDLINE DUŠIKA IN ŽVEPLA

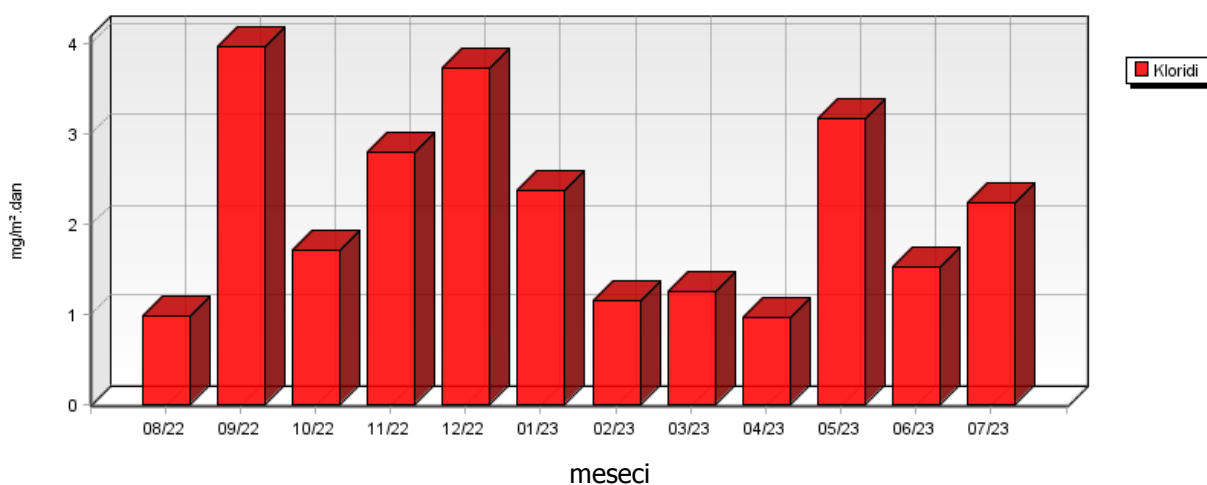


| | 08/22 | 09/22 | 10/22 | 11/22 | 12/22 | 01/23 | 02/23 | 03/23 | 04/23 | 05/23 | 06/23 | 07/23 |
|---|-------|-------|-------|-------|-------|-------|-------|-------|-------|-------|-------|-------|
| Usedline po sušenju mg/m ² .dan | 1.35 | 80.03 | 16.90 | 20.49 | 31.11 | 10.63 | 64.04 | 0.81 | 5.47 | 33.04 | 1.84 | 56.97 |
| Usedline po žarenju mg/m ² .dan | 0.86 | 32.94 | 13.51 | 5.47 | 7.38 | 2.93 | 4.90 | 0.76 | 1.54 | 8.47 | 1.34 | 21.33 |

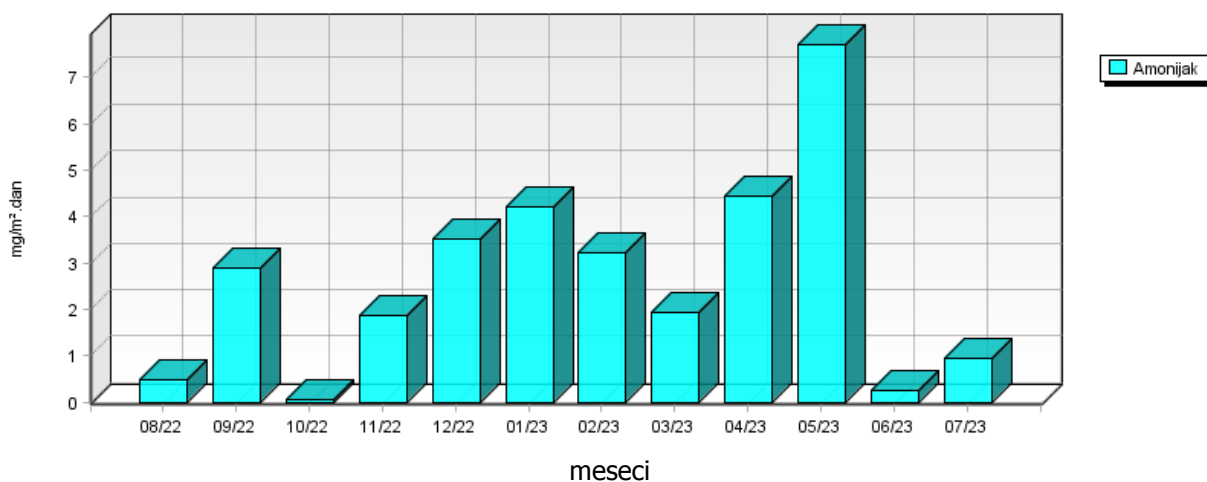


| | 08/22 | 09/22 | 10/22 | 11/22 | 12/22 | 01/23 | 02/23 | 03/23 | 04/23 | 05/23 | 06/23 | 07/23 |
|------------------------------------|-------|-------|-------|-------|-------|-------|-------|-------|-------|-------|-------|-------|
| Kloridi mg/m ² .dan | 0.97 | 3.97 | 1.72 | 2.80 | 3.73 | 2.38 | 1.14 | 1.25 | 0.97 | 3.17 | 1.53 | 2.24 |
| Amonijak mg/m ² .dan | 0.49 | 2.90 | 0.06 | 1.85 | 3.51 | 4.20 | 3.22 | 1.94 | 4.43 | 7.68 | 0.24 | 0.94 |
| Kalcij mg/m ² .dan | 0.15 | 1.20 | 0.17 | 1.20 | 1.60 | 1.86 | 0.33 | 0.36 | 1.09 | 1.81 | 1.31 | 0.64 |
| Magnezij mg/m ² .dan | 0.14 | 0.40 | 0.07 | 0.24 | 0.65 | 0.97 | 0.10 | 0.22 | 0.22 | 1.38 | 0.93 | 0.39 |
| Natrij mg/m ² .dan | 0.31 | 2.44 | 0.04 | 2.13 | 3.06 | 1.15 | 0.84 | 1.25 | 0.77 | 0.76 | 0.58 | 2.38 |
| Kalij mg/m ² .dan | 0.41 | 2.29 | 0.15 | 0.62 | 0.22 | 0.82 | 0.23 | 1.25 | 1.41 | 7.25 | 0.21 | 12.82 |

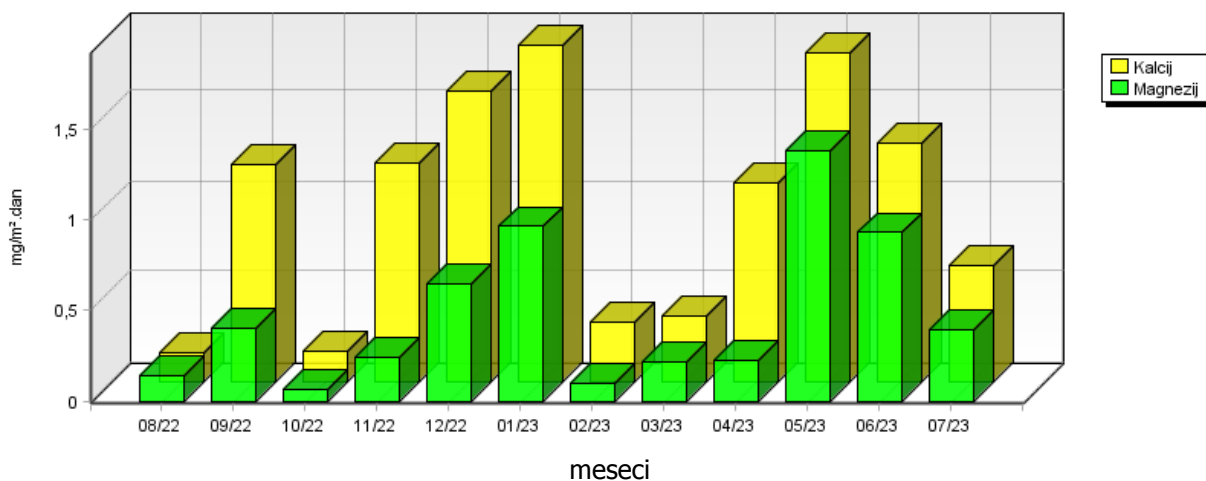
Kočevje KLORIDI V PDAVINAH



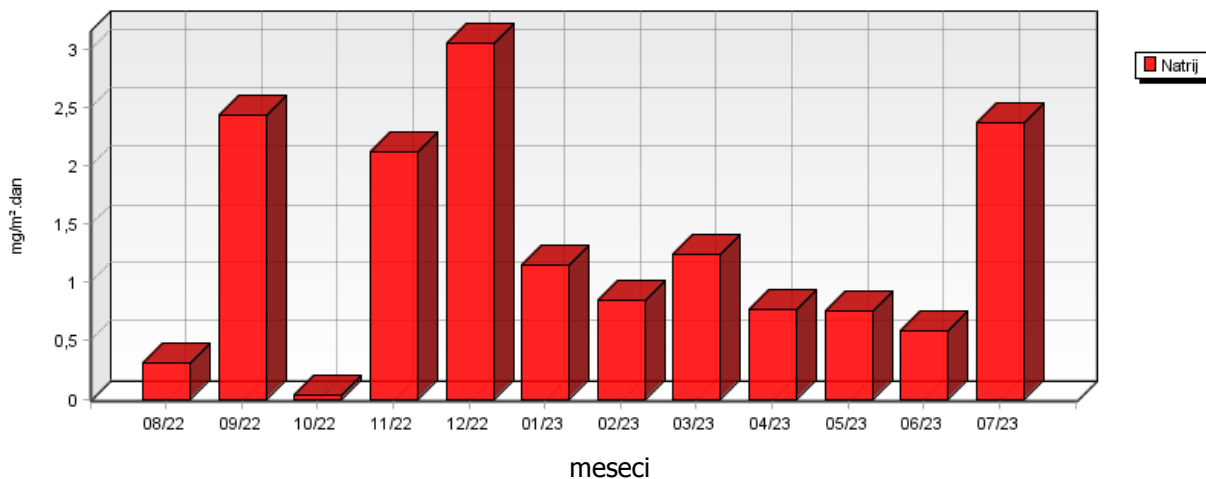
Kočevje AMONIYAK V PDAVINAH



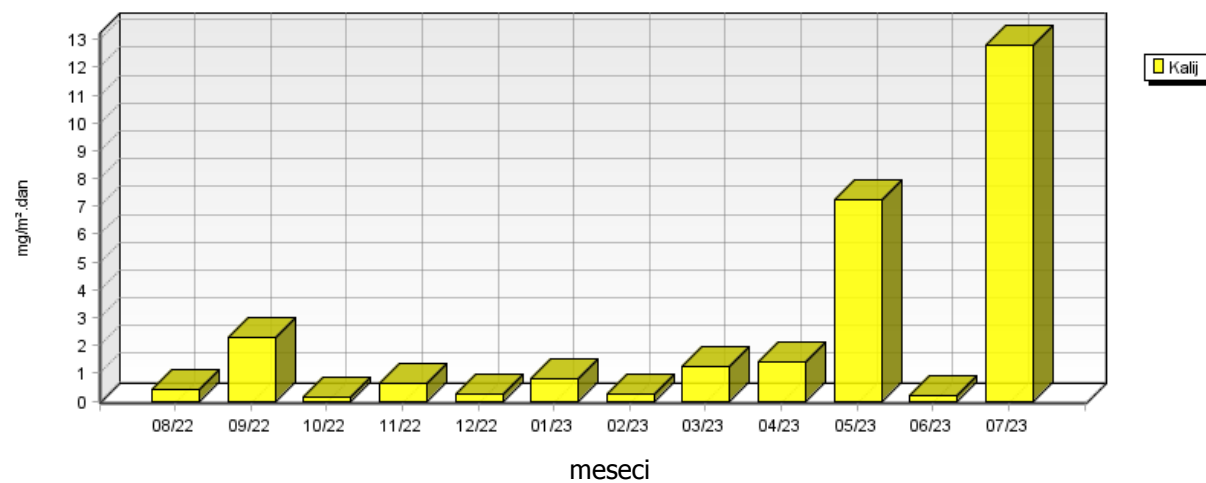
**Kočevje
KALCIJ IN MAGNEZIJ V PADAVINAH**



**Kočevje
NATRIJ V PADAVINAH**



**Kočevje
KALIJ V PADAVINAH**



5.2 TEŽKE KOVINE V USEDLINAH

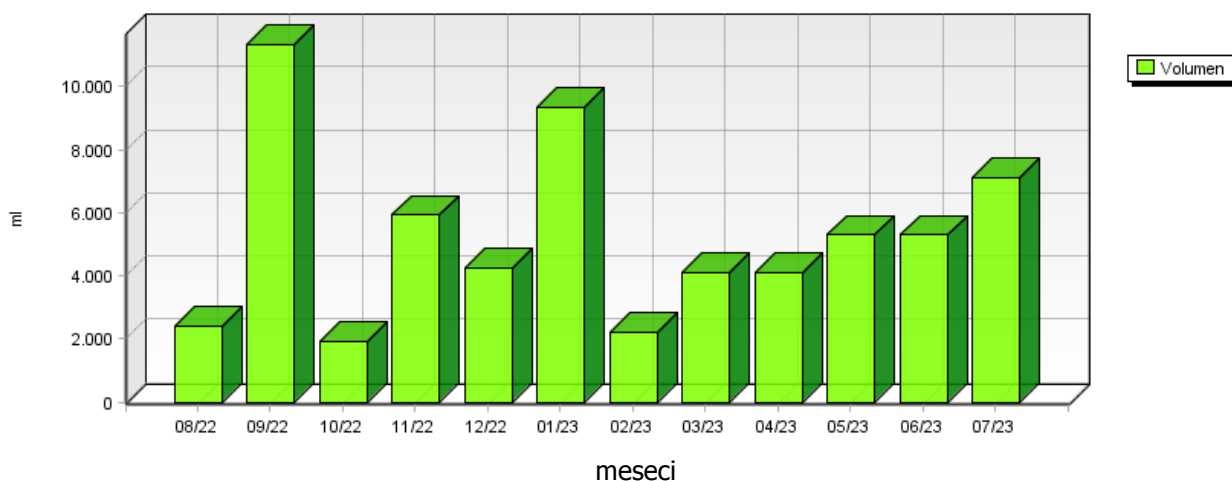
5.2.1 Težke kovine v usedlinah – Pri rezervoarjih

Lokacija: TE Brestanica
 Postaja: Pri rezervoarjih
 Obdobje meritev: 01.08.2022 do 01.08.2023

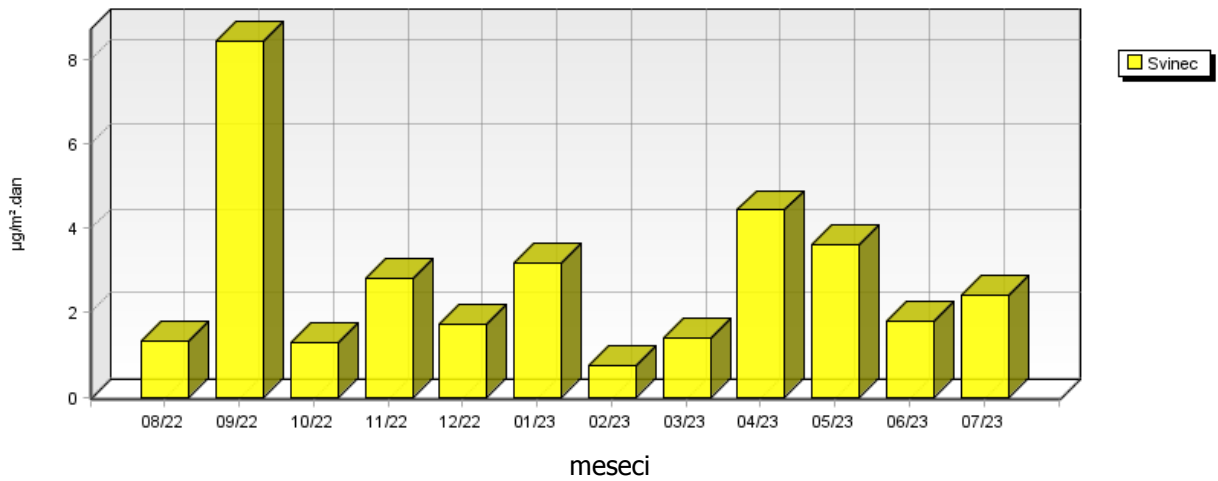
| | 08/22 | 09/22 | 10/22 | 11/22 | 12/22 | 01/23 | 02/23 | 03/23 | 04/23 | 05/23 | 06/23 | 07/23 |
|----------------------------------|-------|-------|-------|-------|-------|-------|-------|-------|-------|--------|-------|-------|
| Svinec μg/m ² .dan | 1.31 | 8.44 | 1.30 | 2.82 | 1.74 | 3.16* | 0.75 | 1.40* | 4.45 | 3.60 | 1.80* | 2.41* |
| Kadmij μg/m ² .dan | 0.16* | 0.77* | 0.13* | 0.40* | 0.29* | 0.63* | 0.15* | 0.28* | 0.28* | 0.36* | 0.36* | 0.48* |
| Cink μg/m ² .dan | 10.68 | 23.79 | 24.38 | 24.16 | 8.39 | 29.75 | 14.79 | 22.66 | 25.61 | 100.77 | 24.83 | 21.21 |
| Volumen ml | 2420 | 11300 | 1910 | 5930 | 4260 | 9320 | 2200 | 4120 | 4100 | 5300 | 5300 | 7100 |

*...depozicija kovine na tla oziroma koncentracija kovine v usedlinah vzorcev padavin je enaka ali manjša od vrednosti navedene v zgornji tabeli, kot posledica meje določitve kovin v vzorcih za dano analizo metodo. Meje določitve za zgoraj naštetih kovine so sledeče: Cd 0,1 μg/l; Zn 0,5 μg/l in Pb 0,5 μg/l.

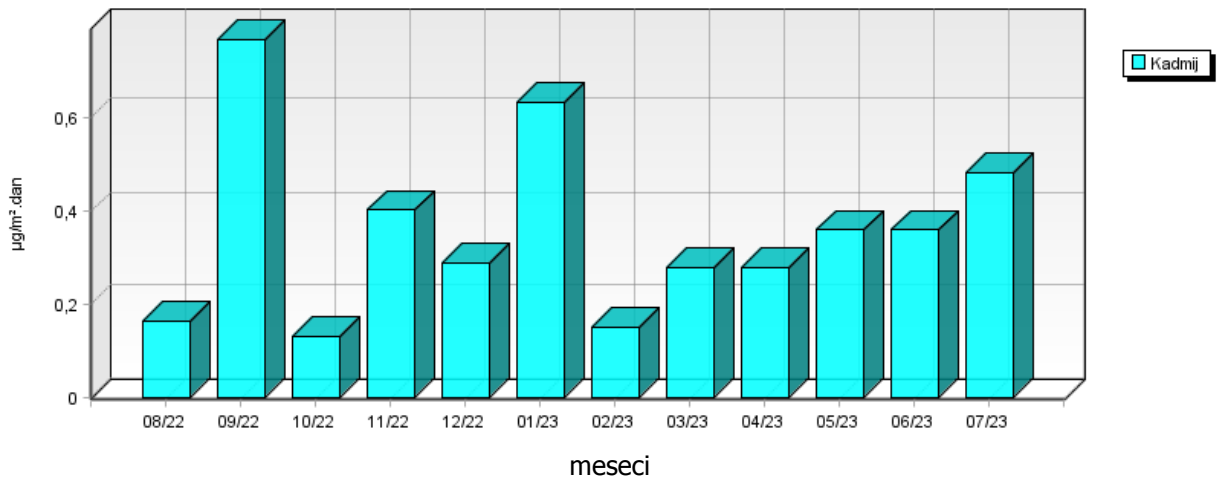
**Pri rezervoarjih
VOLUMEN VZORCA**



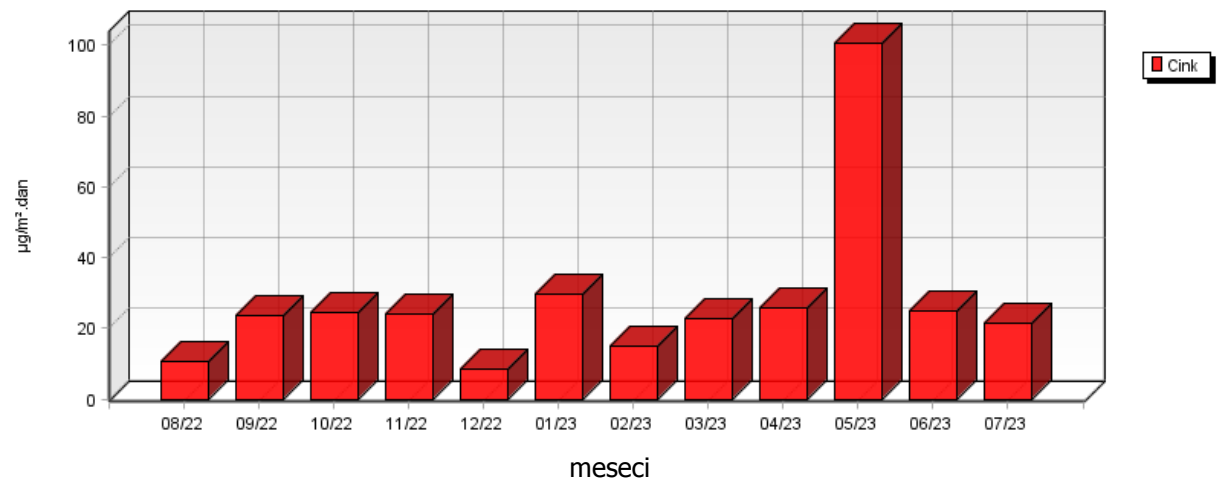
**Pri rezervoarjih
SVINEC V PRAŠNIH USEDLINAH**



**Pri rezervoarjih
KADMIJ V PRAŠNIH USEDLINAH**



**Pri rezervoarjih
CINK V PRAŠNIH USEDLINAH**



5.3 RAZŠIRJENA ANALIZA TEŽKIH KOVIN V USEDLINAH

5.3.1 Razširjena analiza težkih kovin v usedlinah

Dvakrat letno, v enem od zimskih mesecev in enem od poletnih mesecev se v vzorcih padavin, poleg cinka, kadmija in svinca, izvedejo dodatne analize naslednjih kovin: kroma, mangana, železa, kobalta, bakra, arzena, niklja, aluminija, vanadija in talija. Določitev vsebnosti predmetnih kovin v vzorcih padavin je bila izvedena v januarju 2023 in juliju 2023 na merilnem mestu Pri rezervuarjih.

Za analizo naštetih kovin je bila uporabljena analizna metoda ICP-MS. Rezultati so podani v $\mu\text{g}/\text{m}^2\cdot\text{dan}$.

| 07/23 | Cr | Mn | Fe | Co | Cu | As | Tl | Ni | Al | V |
|------------------|-------|------|--------|-------|-------|-------|-------|-------|--------|-------|
| Pri rezervuarjih | 4.82* | 4.82 | 48.21* | 0.96* | 4.82* | 2.41* | 2.41* | 4.82* | 48.21* | 4.82* |

| 01/23 | Cr | Mn | Fe | Co | Cu | As | Tl | Ni | Al | V |
|------------------|-------|------|--------|-------|-------|-------|-------|-------|--------|-------|
| Pri rezervuarjih | 6.33* | 4.43 | 63.29* | 1.27* | 6.33* | 3.16* | 3.16* | 6.33* | 63.29* | 6.33* |

*...depozicija kovine na tla oziroma koncentracija kovine v prašnih usedlinah vzorcev padavin je enaka ali manjša od vrednosti navedene v zgornji tabeli, kot posledica meje določitve kovin v vzorcih za dano analizno metodo. Meje določljivosti za zgoraj naštetje kovine so sledeče: Cr (1,0 $\mu\text{g}/\text{l}$), Mn (0,5 $\mu\text{g}/\text{l}$), Fe (10,0 $\mu\text{g}/\text{l}$), Co (0,2 $\mu\text{g}/\text{l}$), Cu (1,0 $\mu\text{g}/\text{l}$), As (0,5 $\mu\text{g}/\text{l}$), Tl (0,5 $\mu\text{g}/\text{l}$) in Ni (1,0 $\mu\text{g}/\text{l}$).

5.4 PAH IN Hg V USEDLINAH

Obstoječa zakonodaja opredeljuje padavine kot enega pomembnih pokazateljev onesnaženosti zunanjega zraka in nalaga spremljanje vsebnosti nekaterih onesnaževal v padavinah. Področje vzorčenja in analiz živega srebra in policikličnih aromatskih ogljikovodikov urejajo tudi tehnični standardi. Slednji zahtevajo specifične karakteristike vzorčevalnikov, zato smo v letu 2010 izdelali nove vzorčevalnike, primerne za vzorčenje omenjenih parametrov. Meritve vsebnosti živega srebra in policikličnih ogljikovodikov se praviloma izvede dvakrat letno na lokaciji Sv. Mohor.

5.4.1 PAH in Hg v usedlinah – Sv. Mohor

| | 04/16 | 11/16 | 05/17 | 11/17 | 04/18 | 01/19 | 04/19 | 10/19 | 03/20 | 11/20 | 04/21 | 11/21 | 04/22 | 12/22 | 05/23 |
|-------------------------------|--------|-------|-------|--------|--------|-------|-------|--------|-------|-------|-------|-------|-------|-------|-------|
| PAH µg/m ² .dan | 0.013* | 0.393 | 0.075 | 0.609* | 0.018* | 0.078 | 0.046 | 0.036* | 0.015 | 0.021 | 0.148 | 0.486 | 0.441 | 0.827 | 0.073 |

| | 04/16 | 11/16 | 05/17 | 11/17 | 04/18 | 01/19 | 04/19 | 10/19 | 03/20 | 11/20 | 04/21 | 11/21 | 04/22 | 12/22 | 05/23 |
|---------------------------------------|--------|--------|--------|-------|--------|--------|--------|--------|--------|-------|--------|--------|--------|--------|--------|
| Živo srebro µg/m ² .dan | 0.157* | 0.289* | 0.125* | 1.401 | 0.224* | 0.150* | 0.177* | 0.447* | 0.046* | 1.533 | 0.255* | 0.540* | 0.283* | 0.180* | 0.192* |

*...depozicija kovine na tla oziroma koncentracija kovine v usedlinah vzorcev padavin je enaka ali manjša od vrednosti navedene v zgornji tabeli, kot posledica meje določitve kovin v vzorcih za dano analizo metodo. Meje določljivosti za kovino Hg je 0,2 µg/l.

**... prišlo je do kontaminacije vzorca

6. SKLEP

Na vplivnem območju TE Brestanica izvaja Elektroinštitut Milan Vidmar, Hajdrihova 2, Ljubljana, vzorčenje padavin na treh lokacijah v okolici TE Brestanica: Meteorološki stolp, Sv. Mohor in Pri rezervoarjih ter na referenčni lokaciji Kočevje.

V mesečnem vzorcu padavin se poleg količine padavin določa prevodnost, koncentracijo nitratov, sulfatov, kloridov, amoniaka, kovine Ca, Mg, Na, K in usedline ter težke kovine v usedlinah (Pb, Zn, Cd).

Dvakrat letno se v vzorcih padavin na lokaciji Pri rezervoarjih, poleg cinka, kadmija in svinca, izvede tudi dodatne analize kovin, in sicer kroma, mangana, železa, kobalta, bakra, arzena, niklja, talija, vanadija in aluminija. Vsebnost teh kovin se preverja v enem od zimskih in enem od poletnih mesecev. Obstoječa zakonodaja opredeljuje padavine kot pomembnega pokazatelja onesnaženosti zunanjega zraka in nalaga spremljanje vsebnosti nekaterih onesnaževal v padavinah. Zato se izvaja tudi določitev policikličnih aromatskih ogljikovodikov in živega srebra v padavinah. Vzorčenje teh dveh parametrov se izvaja z vzorčevalniki, izdelanimi v letu 2010 skladno s tehničnimi standardi za predmetna parametra.

V mesecu juliju 2023 ni bilo kislih vzorcev padavin na območju TE Brestanica (metodologija WMO). Prav tako padavine niso bile kisle na referenčni lokaciji Kočevje.