



**ELEKTROINŠTITUT MILAN VIDMAR**  
INŠTITUT ZA ELEKTROGOSPODARSTVO IN ELEKTROINDUSTRIJO

Termoelektrarna Brestanica d.o.o.

**MESEČNA ANALIZA REZULTATOV OBRATOVALNEGA MONITORINGA  
KAKOVOSTI ZRAKA,  
januar 2021**

Oznaka dokumenta: 221230-B.18-1

Ljubljana, FEBRUAR 2021





**ELEKTROINŠTITUT MILAN VIDMAR**  
INŠTITUT ZA ELEKTROGOSPODARSTVO IN ELEKTROINDUSTRIJO

Oznaka dokumenta: 221230-B.18-1

Termoelektrarna Brestanica d.o.o.

**MESEČNA ANALIZA REZULTATOV OBRATOVALNEGA MONITORINGA  
KAKOVOSTI ZRAKA,  
januar 2021**

Ljubljana, FEBRUAR 2021

Direktor:

dr. Boris ŽITNIK, univ. dipl. inž. el.

Poročilo je bilo ustvarjeno z:

- Microsoft Office Word 2007, Microsoft Corporation,
- Microsoft Office Excel 2007, Microsoft Corporation,
- Okoljski informacijski sistem, OOK Reporter, verzija: v3.0 b20201013b, Elektroinštitut Milan Vidmar.

© **ELEKTROINŠTITUT MILAN VIDMAR**

Vse materialne avtorske pravice in druge pravice avtorja, zlasti pa pravica reproduciranja, pravica distribuiranja, pravica javnega prikazovanja, pravica dajanja na voljo javnosti, pravica predelave, pravica uporabe, pravica dostopa in izročitve prenašajo izvajalci na naročnika.

Naročnik lahko materialne avtorske pravice ali druge avtorske pravice, prenese naprej na tretje osebe.

Moralne avtorske pravice ostanejo avtorjem skladno z *Zakonom o avtorskih in sorodnih pravicah*.



Elektroinštitut Milan Vidmar

Naročnik: TERMOELEKTRARNA BRESTANICA d.o.o.  
Cesta prvih borcev 18, 8280 BRESTANICA

Projekt: Izvajanje obratovalnega monitoringa emisij snovi v zrak in kakovosti zunanega zraka v letih 2020, 2021 in 2022

Naročilo: Pogodba: TEB/SP/30/2019, 15. 1. 2020

Odgovorna oseba: Marjan JELENKO, univ. dipl. inž. el.

Izvajalec: ELEKTROINŠTITUT MILAN VIDMAR  
Hajdrihova 2, 1000 LJUBLJANA

Delovni nalog: 221230

Projekt: 221230-B: Obratovalni monitoring kakovosti zunanega zraka

Vodji projekta: Petra DOLŠAK LAVRIČ, mag. ekol.  
Nina MIKLAVČIČ, dipl. inž. fiz.

Aktivnost: 221230-B.18

Naloga: 221230-B.18-1

Naslov: Mesečna analiza rezultatov obratovalnega monitoringa kakovosti zraka, januar 2021

Oznaka dokumenta: 221230-B.18-1

Datum izdelave: 10. februar 2021

Število izvodov: 2 x tiskana verzija, 1 x arhiv izdelovalca, elektronska verzija (<https://www.gtd-eimv.si/>)

Avtorji:

Petra DOLŠAK LAVRIČ, mag. ekol.  
Branka HOFER, gim. mat.  
Maja IVANOVSKI, mag. kem. inž.  
Damjan KOVAČIČ, dipl. san. inž.  
Nina MIKLAVČIČ, dipl. inž. fiz.  
Marko PATERNOSTER, inž. el. energ.  
mag. Rudi VONČINA, univ. dipl. inž. el.

Vodja oddelka:

mag. Rudi VONČINA, univ. dipl. inž. el.



Elektroinštitut Milan Vidmar

## **IZVLEČEK:**

V poročilu so podani rezultati meritev monitoringa kakovosti zunanjega zraka TE Brestanica. Meritve se nanašajo na januar 2021. Vključeni so rezultati meritev kakovosti zunanjega zraka, ki jih pod nadzorom EIMV izvaja TE Brestanica: koncentracije SO<sub>2</sub>, NO<sub>2</sub>, NO<sub>x</sub>, O<sub>3</sub> in meteorološke meritve.

V merjenem obdobju rezultati meritev SO<sub>2</sub> na lokaciji (Sv. Mohor 99%) sledijo cilju za letno razpoložljivost uradnih rezultatov. Zakonsko predpisana letna meja za uradne rezultate je 90%. Urna mejna vrednost v merjenem obdobju ni bila presežena. Dnevna mejna vrednost v merjenem obdobju ni bila presežena.

V merjenem obdobju rezultati meritev NO<sub>2</sub> na lokaciji (Sv. Mohor 99%) sledijo cilju za letno razpoložljivost uradnih rezultatov. Zakonsko predpisana letna meja za uradne rezultate je 90%. Urna mejna vrednost v merjenem obdobju ni bila presežena.

V merjenem obdobju rezultati meritev NO<sub>x</sub> na lokaciji (Sv. Mohor 99%) sledijo cilju za letno razpoložljivost uradnih rezultatov. Zakonsko predpisana letna meja za uradne rezultate je 90%.

V merjenem obdobju rezultati meritev O<sub>3</sub> na lokaciji (Sv. Mohor 85%) ne sledijo cilju za letno razpoložljivost uradnih rezultatov. Zakonsko predpisana letna meja za uradne rezultate je 90%. Opozorilna vrednost v merjenem obdobju ni bila presežena. Alarmna vrednost v merjenem obdobju ni bila presežena. Ciljna vrednost za varovanje zdravja ljudi v merjenem obdobju ni bila presežena.



Elektroinštitut Milan Vidmar



## **KAZALO VSEBINE**

<b>1.</b>	<b>UVOD .....</b>	<b>1</b>
1.1	KAKOVOST ZUNANJEGA ZRAKA .....	1
1.1.1	Zakonske osnove .....	1
1.1.2	Merilna mreža, lokacije merilnih mest in oprema .....	1
1.1.3	Nabor meritev, skladnost merilne tehnike in kakovost meritev .....	3
1.1.4	Mejne vrednosti merjenih parametrov .....	3
1.2	METEOROLOGIJA.....	5
1.2.1	Zakonske osnove .....	5
1.2.2	Merilna mreža, lokacije merilnih mest in oprema .....	5
1.2.3	Nabor meritev, skladnost merilne tehnike in kakovost meritev .....	6
<b>2.</b>	<b>REZULTATI MERITEV .....</b>	<b>7</b>
2.1	MERITVE KAKOVOSTI ZRAKA .....	7
2.1.1	Pregled koncentracij v zraku: SO <sub>2</sub> – Sv. Mohor .....	9
2.1.2	Pregled koncentracij v zraku: NO <sub>2</sub> – Sv. Mohor .....	12
2.1.3	Pregled koncentracij v zraku: NO <sub>x</sub> – Sv. Mohor .....	15
2.1.4	Pregled koncentracij v zraku: O <sub>3</sub> – Sv. Mohor .....	18
2.2	Meteorološke meritve .....	21
2.2.1	Pregled temperature in relativne vlage v zraku – Sv. Mohor .....	21
2.2.3	Pregled hitrosti in smeri vetra – Sv. Mohor .....	24
<b>3.</b>	<b>ZAKLJUČEK .....</b>	<b>27</b>



Elektroinštitut Milan Vidmar

## 1. UVOD

S sprejetjem Zakona o varstvu okolja (ZVO-1, Ur.l. RS, št. 41/2004 s spremembami) v letu 2004, je bil vzpostavljen pravni red za spodbujanje in usmerjanje takšnega družbenega razvoja, ki omogoča dolgoročne pogoje za človekovo zdravje, počutje in kakovost njegovega življenja ter ohranjanje biotske raznovrstnosti. Med cilji tega zakona sta tudi preprečitev in zmanjšanje obremenjevanja okolja in ohranjanje ter izboljševanje kakovosti okolja. Za doseganje teh ciljev zakon predpisuje monitoring stanja okolja, kar obsega tudi monitoring kakovosti zunanje zraka.

### 1.1 KAKOVOST ZUNANJEGA ZRAKA

#### 1.1.1 Zakonske osnove

Monitoring kakovosti zunanje zraka zagotavlja država, dolžni pa so ga izvajati tudi povzročitelji obremenitve zunanje zraka, ki morajo pri opravljanju svoje dejavnosti v sklopu obratovalnega monitoringa, zagotavljati tudi monitoring stanja okolja, oziroma monitoring kakovosti zunanje zraka. Onesnaževanje zunanje zraka je neposredno ali posredno vnašanje snovi ali energije v zrak in je posledica človekove dejavnosti, ki lahko škoduje okolju, človekovemu zdravju ali pa na kakšen način posega v lastninsko pravico. Monitoring kakovosti zunanje zraka zaradi tovrstnega vnašanja obsega spremljanje in nadzorovanje stanja onesnaženosti zraka s sistematičnimi meritvami ali drugimi metodami in z njimi povezanimi postopki. Način spremljanja in nadzorovanja je predpisan v podzakonskih aktih – uredbah in pravilniku: Uredbi o kakovosti zunanje zraka (Ur.l. RS 9/11 s spremembami), Uredbi o arzeniu, kadmiju, živem srebru, niklju in policikličnih aromatskih ogljikovodikih v zunanjem zraku (Ur.l. RS 56/06) in Pravilniku o ocenjevanju kakovosti zunanje zraka (Ur. l. RS, št. 55/11 s spremembami). Ti predpisi so bili sprejeti na podlagi Zakona o varstvu okolja (ZVO, Ur. l. RS, št. 32/93; ZVO-1, Ur. l. RS, št. 41/2004 s spremembami). V letu 2007 je bila sprejeta tudi Uredba o emisiji snovi v zrak iz nepremičnih virov onesnaževanja (Ur. l. RS 31/07 s spremembami), ki povzročiteljem obremenitve zunanje zraka med drugim predpisuje zahteve v zvezi z ocenjevanjem kakovosti zraka na območju vrednotenja obremenitve zunanje zraka.

Z vstopom Slovenije v Evropsko unijo pa so postale obvezujoče tudi Direktive Evropske unije s področja kakovosti zunanje zraka, ki jih Slovenija privzema v svojo zakonodajo: Direktiva Sveta 1996/62/ES o presoji in upravljanju kakovosti zunanje zraka, Direktiva Sveta 2002/3/ES o ozonu v zunanjem zraku, Direktiva Sveta 1999/30/ES o mejnih vrednostih žveplovega dioksida, dušikovega dioksida in dušikovih oksidov, trdnih delcev in svinca v zunanjem zraku in Direktiva Sveta 2000/69/ES o mejnih vrednostih benzena in ogljikovega monoksida v zunanjem zraku in Direktiva 2004/107/ES o arzeniu, kadmiju, živem srebru, niklju in policikličnih aromatskih ogljikovodikih v zunanjem zraku ter najnovejša Direktiva 2008/50/ES Evropskega parlamenta in sveta o kakovosti zunanje zraka in čistejšem zraku za Evropo (Ur. l. EU, L1/52/11, 2008), ki je 11. junija 2010 razveljavila predhodno navedene direktive. Direktiva 2004/107/ES o arzeniu, kadmiju, živem srebru, niklju in policikličnih aromatskih ogljikovodikih v zunanjem zraku ostaja po tem datumu še v veljavi.

#### 1.1.2 Merilna mreža, lokacije merilnih mest in oprema

Monitoring kakovosti zunanje zraka se v okolici TE Brestanica izvaja od konca devetdesetih let prejšnjega stoletja. Sedanji monitoring poteka na stalnem merilnem mestu Sveti Mohor. Na merilnem mestu Brestanica potekajo le meritve meteoroloških parametrov. Sedanje meritve potekajo na lokaciji Sveti Mohor. Meritve se izvajajo z merilnim sistemom Elektroinštituta Milan Vidmar, ki izvaja tudi QA/QC postopke in izdeluje končno obdelavo rezultatov meritev in potrdi njihovo veljavnost.

Koordinate merilne postaje v monitoringu kakovosti zunanjega zraka:

Merilna postaja	Nadmorska višina	GKKY	GKKX
AMP Sveti Mohor	394	537286	93958

Klasifikacija merilnega mesta v monitoringu kakovosti zunanjega zraka:

Merilna postaja	Tip merilnega mesta	Geografski opis	Tip območja	Značilnosti območja
AMP Sveti Mohor	I - industrijsko	32 – razgibano	R - podeželsko	R – stanovanjsko, A - kmetijsko



Slika: Lokacija merilnega mesta v okolici TE Brestanica. Vir: Google Earth (2018)

V monitoringu kakovosti zunanjega zraka je uporabljena merilna oprema, ki je skladna z referenčnimi merilnimi metodami. Meritve kakovosti zraka se opravljajo po naslednjih standardnih preskusnih metodah:

SIST EN 14212:2012; SIST  
EN 14212:2012/AC:2014:

Standardna metoda za določanje koncentracije žveplovega dioksida z ultravijolično fluorescenco,

SIST EN 14211:2012:

Standardna metoda za določanje koncentracije dušikovega dioksida in dušikovega monoksida s kemiluminiscenco,

SIST EN 14625:2012:

Standardna metoda za določanje koncentracije ozona z ultravijolično fotometrijo,

SIST EN 12341:2014:

Standardna gravimetrijska metoda za določanje masne koncentracije frakcije lebdjećih delcev PM<sub>10</sub> ali PM<sub>2,5</sub>

### 1.1.3 Nabor meritev, skladnost merilne tehnike in kakovost meritev

Nabor merjenih parametrov kakovosti zunanjega zraka v avtomatski merilni postaji:

Naziv postaje	SO <sub>2</sub>	NO <sub>2</sub>	NO <sub>x</sub>	O <sub>3</sub>
AMP Sveti Mohor	✓	✓	✓	✓

Rezultati meritev so obdelani po kriterijih dokumenta: Mesečna analiza skladnosti obratovalnega monitoringa kakovosti zunanjega zraka TE Brestanica, januar 2021. Ustreznost meritev kakovosti zunanjega zraka se potrjuje s sprotnim nadzorom stanja merilne opreme in uporabnostjo merilnih rezultatov. Zagotavljanje kakovosti rezultatov je skladno s priložo 1 Pravilnika o ocenjevanju kakovosti zunanjega zraka (Ur.l. RS, št. 55/2011 s spremembami) in Programom monitoringa kakovosti zunanjega zraka TEB za leto 2021.

### 1.1.4 Mejne vrednosti merjenih parametrov

V skladu z **Zakonom o varstvu okolja** (Ur. l. RS, št. 41/04 s spremembami) je na območju Republike Slovenije v veljavi **Uredba o kakovosti zunanjega zraka** (Ur. l. RS, št. 9/11 s spremembami), ki določa normative za vrednotenje kakovosti zraka spodnjih plasti atmosfere.

#### Legenda uporabljenih kratic zakonsko predpisanih koncentracij v poročilu:

kratica	pomen
MVU	urna mejna vrednost
MVD	dnevna mejna vrednost
AV	alarmna vrednost
OV	opozorilna vrednost
VZL	ciljna vrednost za varovanje zdravja ljudi
AOT40	parameter izražen v (µg/m <sup>3</sup> ).h, izračunan za določeno obdobje kot vsota razlik med urnimi koncentracijami, ki presegajo 80 µg/m <sup>3</sup> in so izmerjene med 8. in 20. uro ter vrednostjo 80 µg/m <sup>3</sup> urnih koncentracij

#### Mejne in alarmne vrednosti ter kritične vrednosti za varstvo rastlin za žveplov dioksid:

časovni interval povprečenja	mejna vrednost (µg/m <sup>3</sup> )	alarmna vrednost (µg/m <sup>3</sup> )
1 ura	350 (ne sme biti presežena več kot 24-krat v koledarskem letu)	-
3-urni interval	-	500
1 dan	125 (ne sme biti presežena več kot 3-krat v koledarskem letu)	-
časovni interval povprečenja	kritična vrednost (µg/m <sup>3</sup> )	sprejemljivo preseganje (µg/m <sup>3</sup> )
zimski čas od 1. oktobra do 31. marca	20	-
koledarsko leto	20	-

## Mejne in alarmne vrednosti za dušikov dioksid ter kritična vrednost za varstvo rastlin za dušikove okside:

časovni interval povprečenja	mejna vrednost ( $\mu\text{g}/\text{m}^3$ )	alarmna vrednost ( $\mu\text{g}/\text{m}^3$ )
1 ura	200 (velja za $\text{NO}_2$ ) (ne sme biti presežena več kot 18-krat v koledarskem letu)	-
3-urni interval	-	400 (velja za $\text{NO}_2$ )
koledarsko leto	40 (velja za $\text{NO}_2$ )	-
časovni interval povprečenja	kritična vrednost ( $\mu\text{g}/\text{m}^3$ )	sprejemljivo preseganje ( $\mu\text{g}/\text{m}^3$ )
koledarsko leto	30 (velja za $\text{NO}_x$ )	-

Opomba: Od leta 2010, vključno z njim, za dušikov dioksid ni sprejemljivega preseganja

## Opozorilna in alarmna vrednost za ozon:

časovni interval povprečenja	opozorilna vrednost ( $\mu\text{g}/\text{m}^3$ )	alarmna vrednost* ( $\mu\text{g}/\text{m}^3$ )
1 ura	180	240

\* - za izvajanje 16. člena Uredbe o kakovosti zunanjega zraka je treba preseganje vrednosti meriti v treh zaporednih urah ali jih za to obdobje predvideti

## Ciljne vrednosti za varovanje zdravja ljudi in varstvo rastlin za ozon:

cilj	časovni interval povprečenja	ciljna vrednost za varovanje zdravja ljudi ( $\mu\text{g}/\text{m}^3$ )
varovanje zdravja ljudi	največja dnevna 8-urna drseča srednja vrednost	vrednost $120 \mu\text{g}/\text{m}^3$ ne sme biti presežena več kot 25 dni v koledarskem letu triletnega povprečja
cilj	časovni interval povprečenja	ciljna vrednost za varstvo rastlin ( $\mu\text{g}/\text{m}^3$ )
varstvo rastlin	od maja do julija	vrednost AOT40 (izračunana iz urnih vrednosti) $18.000 (\mu\text{g}/\text{m}^3)\cdot\text{h}$ v povprečju petih let

Opomba: Skladnost s ciljnimi vrednostmi se ocenjuje od leta 2010. To leto je prvo iz katerega se podatki uporabljajo pri izračunu skladnosti za obdobje naslednjih treh oziroma petih let.

## Dolgoročni cilji za ozon:

cilj	časovni interval povprečenja	dolgoročni cilj ( $\mu\text{g}/\text{m}^3$ )
varovanje zdravja ljudi	največja dnevna 8-urna drseča srednja vrednost v koledarskem letu	$120 \mu\text{g}/\text{m}^3$
cilj	časovni interval povprečenja	dolgoročni cilj ( $\mu\text{g}/\text{m}^3$ )
varstvo rastlin	od maja do julija	vrednost AOT40 (izračunana iz urnih vrednosti) $6.000 (\mu\text{g}/\text{m}^3)\cdot\text{h}$

Opomba: Doseganje dolgoročnih ciljev še ni datumsko opredeljeno.

## 1.2 METEOROLOGIJA

### 1.2.1 Zakonske osnove

Zakon o varstvu okolja (*Uradni list RS, št. 39/06 – uradno prečiščeno besedilo, 49/06 – ZMetD, 66/06 odl. US, 33/07 – ZPNačrt, 57/08 – ZFO-1A, 70/08, 108/09, 108/09 – ZPNačrt-A, 48/12, 57/12, 92/13, 56/15, 102/15 in 30/16*), določa, da se monitoring meteoroloških pojavov zagotavlja s posebnim zakonom, to je z Zakonom o meteorološki dejavnosti (*Uradni list RS, št. 49/06*), ki je bil dne 11.11.2017 razveljavljen z izjemo tretjega in četrtega odstavka 30. člena, ki se nanaša na pripravo in izdelavo meteoroloških izdelkov. 30 člen je v uporabi do uskladitve četrtega odstavka 23. člena Zakona o državni meteorološki, hidrološki, oceanografski in seizmološki službi (*Uradni list, št. 60/2017*), ki je z dnem 11.11.2017 nadomestil zakon iz leta 2006 Zakon o meteorološki dejavnosti (*Uradni list RS, 49/2006*). Zakon obravnava tudi opravljanje meteorološke dejavnosti na avtomatskih meteoroloških postajah, na katerih elektronske naprave samodejno merijo, shranjujejo in pošiljajo podatke meteorološkega opazovanja v zbirke podatkov.

### 1.2.2 Merilna mreža, lokacije merilnih mest in oprema

Meteorološke meritve se v okolici TE Brestanica izvajajo skupaj z meritvami kakovosti zraka od konca devetdesetih let prejšnjega stoletja. Sedanje meritve potekajo na lokaciji Sveti Mohor. Meritve se izvajajo z merilnim sistemom Elektroinštituta Milan Vidmar, ki izvaja tudi QA/QC postopke in izdeluje končno obdelavo rezultatov meritev in potrdi njihovo veljavnost.

Koordinate meteorološke merilne postaje:

Merilna postaja	Nadmorska višina	GKKY	GKKX
AMP Sveti Mohor	394	537286	93958



Slika: Lokacije merilnih mest v okolici TE Brestanica. Vir: Google Earth (2018)

Meritve meteoroloških parametrov se izvajajo po naslednjih merilnih principih:

- Merjenje smeri in hitrosti vetra je izvedeno z ultrazvočnim anemometrom na višini 10 m. Merilnik meri vrednosti trodimenzionalnega vektorja hitrosti vetra. Vektor se določa na podlagi meritve časa preleta zvoka na treh ustrezno postavljenih poteh. Sistem na ta način združuje meritev hitrosti in smeri vetra brez mehansko vrtljivih senzorjev.
- Merjenje temperature zraka je izvedeno z aspiriranim dajalnikom temperature s termolinearnim termistorskim vezjem.
- Merjenje relativne vlažnosti zraka je izvedeno s kapacitivnim dajalnikom, ki s pomočjo elektronskega vezja linearizira in ojača spremembe vlage v zraku ter jih pretvori v ustrezen analogen električni izhodni signal.

### 1.2.3 Nabor meritev, skladnost merilne tehnike in kakovost meritev

Nabor merjenih parametrov meteoroloških meritev v avtomatski merilni postaji Brestanica.

Merilna postaja	Temperatura zraka	Smer in hitrost vetra	Relativna vlaga
AMP Sveti Mohor	✓	✓	✓

Rezultati meritev so obdelani po kriterijih dokumenta: Mesečna analiza skladnosti obratovalnega monitoringa kakovosti zunanjšega zraka TE Brestanica, januar 2021. Ustreznost meritev kakovosti zunanjšega zraka se potrjuje s sprotnim nadzorom stanja merilne opreme in uporabnostjo merilnih rezultatov. Zagotavljanje kakovosti rezultatov je skladno s prilogo 4 Pravilnika o ocenjevanju kakovosti zunanjšega zraka (Ur.l. RS, št. 55/2011 s spremembami) in Programom monitoringa kakovosti zunanjšega zraka TEB za leto 2021.



## 2. REZULTATI MERITEV

### 2.1 MERITVE KAKOVOSTI ZRAKA

#### Pregled preseženih vrednosti: SO<sub>2</sub> januar 2021

	nad MVU	AV	nad MVD	podatkov
postaja	urne v.	3 urne v.	dnevne v.	%
Sv. Mohor	0	0	0	99

#### Pregled preseženih vrednosti: NO<sub>2</sub> januar 2021

	nad MVU	AV	nad MVD	podatkov
postaja	urne v.	3 urne v.	dnevne v.	%
Sv. Mohor	0	0	-	99

#### Pregled preseženih vrednosti: O<sub>3</sub> januar 2021

	nad OV	AV	nad VZL	podatkov
postaja	urne v.	urne v.	8 urne v.	%
Sv. Mohor	0	0	0	85

#### Pregled preseženih vrednosti: SO<sub>2</sub> do januar 2021

		nad MVU	AV	nad MVD	podatkov
postaja	meritve od	urne v.	3 urne v.	dnevne v.	%
Sv. Mohor	01.01.2021	0	0	0	100

#### Pregled preseženih vrednosti: NO<sub>2</sub> do januar 2021

		nad MVU	AV	nad MVD	podatkov
postaja	meritve od	urne v.	3 urne v.	dnevne v.	%
Sv. Mohor	01.01.2021	0	0	-	100

#### Pregled preseženih vrednosti: O<sub>3</sub> do januar 2021

		nad OV	AV	nad VZL	podatkov
postaja	meritve od	urne v.	urne v.	8 urne v.	%
Sv. Mohor	01.01.2021	0	0	0	87

#### Pregled srednjih koncentracij: SO<sub>2</sub> (µg/m<sup>3</sup>) za januar 2021 in pretekla leta

postaja	2017	2018	2019	2020	2021
Sv. Mohor	6	3	5	5	8

#### Pregled srednjih koncentracij: NO<sub>2</sub> (µg/m<sup>3</sup>) za januar 2021 in pretekla leta

postaja	2017	2018	2019	2020	2021
Sv. Mohor	14	9	9	12	8

#### Pregled srednjih koncentracij: NO<sub>x</sub> (µg/m<sup>3</sup>) za januar 2021 in pretekla leta

postaja	2017	2018	2019	2020	2021
Sv. Mohor	15	10	10	15	10

**Pregled srednjih koncentracij: O<sub>3</sub> (µg/m<sup>3</sup>) za januar 2021 in pretekla leta**

postaja	2017	2018	2019	2020	2021
Sv. Mohor	52	45	53	43	38

**Pregled srednjih koncentracij SO<sub>2</sub> (µg/m<sup>3</sup>) za 01.10.2019 - 01.04.2020**

postaja	*
Sv. Mohor	5

**Pregled srednjih koncentracij NO<sub>x</sub> (µg/m<sup>3</sup>) za 01.01.2020 - 31.12.2021**

postaja	**
Sv. Mohor	7

**2.1.1 Pregled koncentracij v zraku: SO<sub>2</sub> – Sv. Mohor**

Lokacija: TE Brestanica  
 Postaja: Sv. Mohor  
 Obdobje meritev: 01.01.2021 do 01.02.2021

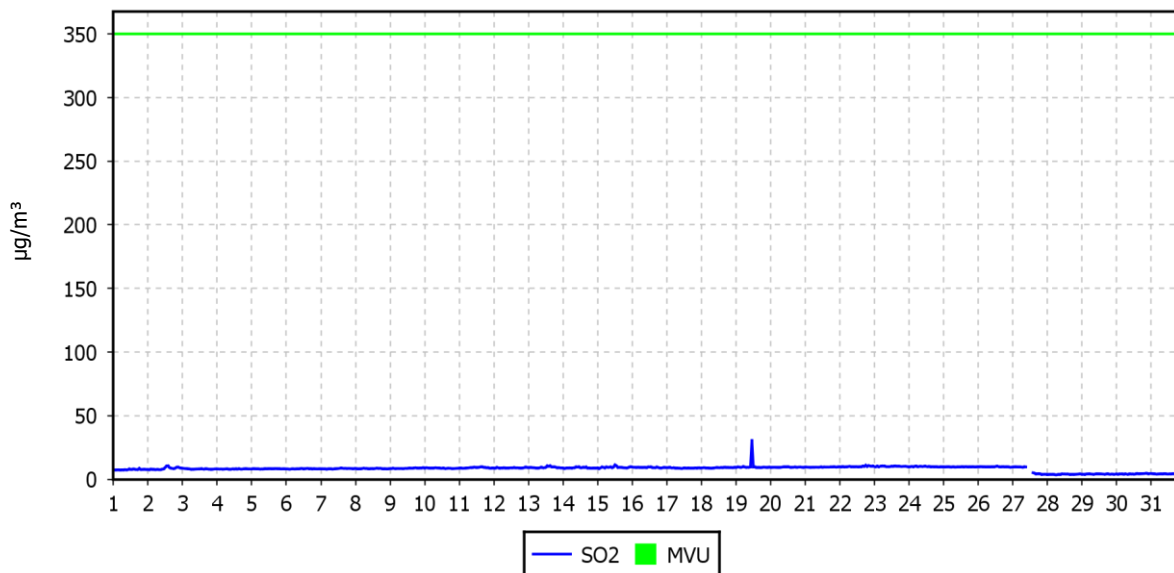
Razpoložljivih urnih podatkov:	740	99%
Maksimalna urna koncentracija:	30 µg/m <sup>3</sup>	19.01.2021 12:00:00
Maksimalna dnevna koncentracija:	10 µg/m <sup>3</sup>	19.01.2021
Minimalna dnevna koncentracija:	4 µg/m <sup>3</sup>	28.01.2021
Srednja koncentracija v obdobju:	8 µg/m <sup>3</sup>	
Število primerov urne koncentracije		
- nad MVU 350 µg/m <sup>3</sup> :	0	
Število primerov dnevne koncentracije		
- nad MVD 125 µg/m <sup>3</sup> :	0	
Št. intervalov 3 zaporednih ur nad AV 500 µg/m <sup>3</sup> :	0	
Percentilna vrednost		
- 98 p.v. - urnih koncentracij:	10 µg/m <sup>3</sup>	
- 50 p.v. - dnevnih koncentracij:	9 µg/m <sup>3</sup>	

Razredi porazdelitve	Čas. interval - URA		Čas. interval - DAN	
	št. primerov	delež - %	št. primerov	delež - %
0.0 do 1.0 µg/m <sup>3</sup>	0	0	0	0
1.0 do 2.0 µg/m <sup>3</sup>	0	0	0	0
2.0 do 3.0 µg/m <sup>3</sup>	0	0	0	0
3.0 do 4.0 µg/m <sup>3</sup>	35	5	1	3
4.0 do 5.0 µg/m <sup>3</sup>	70	9	3	10
5.0 do 7.5 µg/m <sup>3</sup>	10	1	1	3
7.5 do 10.0 µg/m <sup>3</sup>	581	79	23	74
10.0 do 15.0 µg/m <sup>3</sup>	43	6	3	10
15.0 do 20.0 µg/m <sup>3</sup>	0	0	0	0
20.0 do 25.0 µg/m <sup>3</sup>	0	0	0	0
25.0 do 30.0 µg/m <sup>3</sup>	0	0	0	0
30.0 do 35.0 µg/m <sup>3</sup>	1	0	0	0
35.0 do 40.0 µg/m <sup>3</sup>	0	0	0	0
40.0 do 45.0 µg/m <sup>3</sup>	0	0	0	0
45.0 do 50.0 µg/m <sup>3</sup>	0	0	0	0
50.0 do 60.0 µg/m <sup>3</sup>	0	0	0	0
60.0 do 70.0 µg/m <sup>3</sup>	0	0	0	0
70.0 do 80.0 µg/m <sup>3</sup>	0	0	0	0
80.0 do 90.0 µg/m <sup>3</sup>	0	0	0	0
90.0 do 100.0 µg/m <sup>3</sup>	0	0	0	0
100.0 do 9999.0 µg/m <sup>3</sup>	0	0	0	0
Skupaj	740	100	31	100

### URNE KONCENTRACIJE - SO<sub>2</sub>

TE Brestanica (Sv. Mohor)

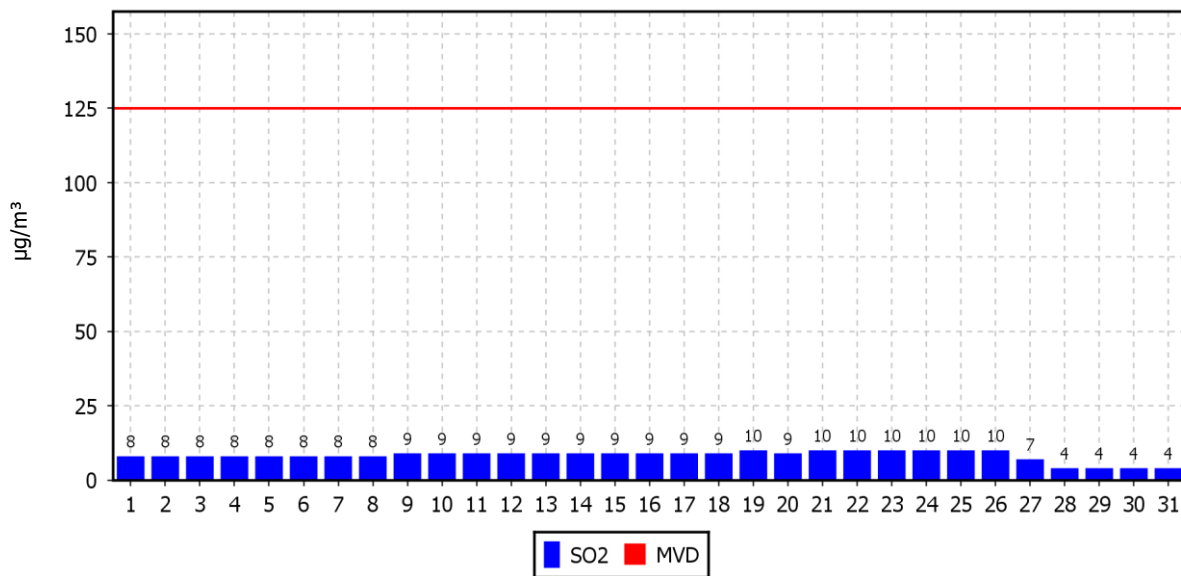
01.01.2021 do 01.02.2021



### DNEVNE KONCENTRACIJE - SO<sub>2</sub>

TE Brestanica (Sv. Mohor)

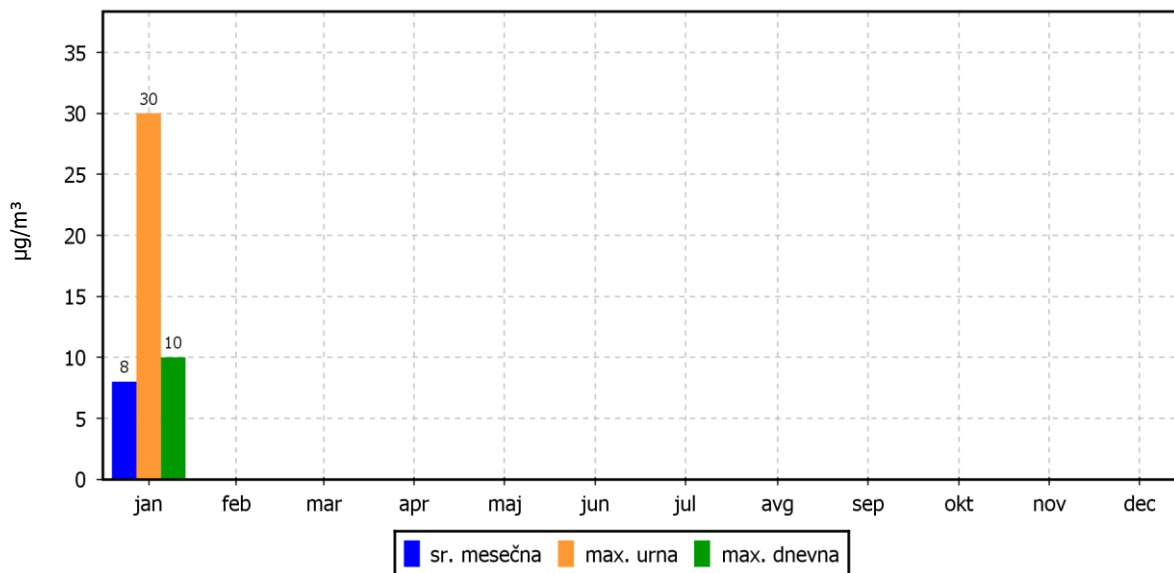
01.01.2021 do 01.02.2021



## KONCENTRACIJE - SO<sub>2</sub>

TE Brestanica (Sv. Mohor)

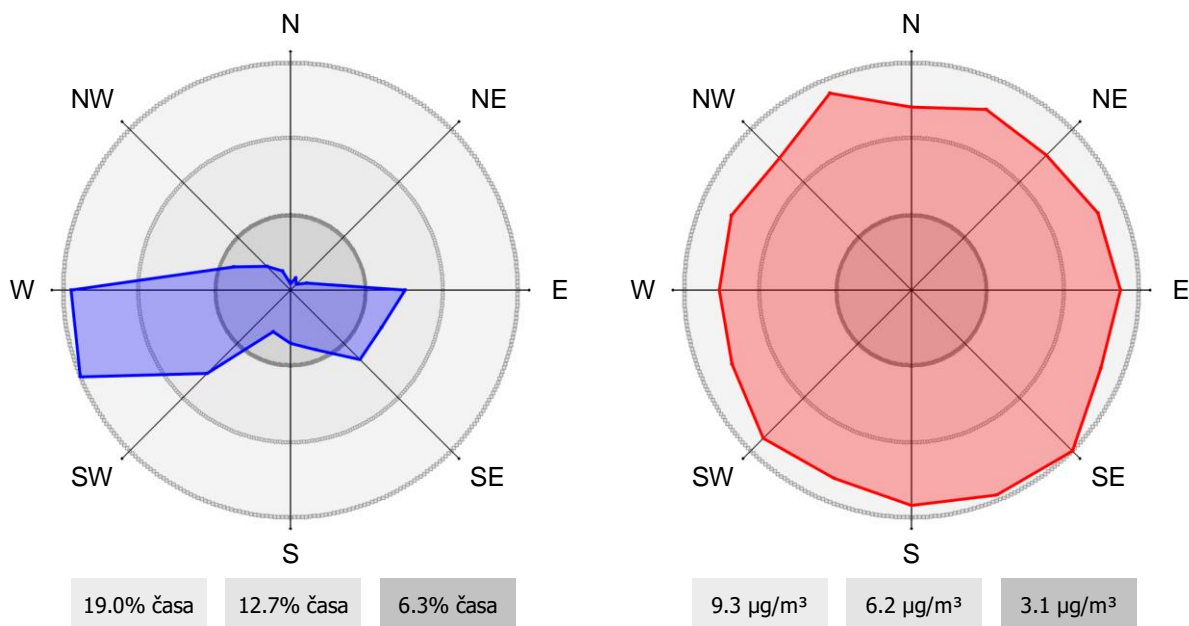
01.01.2021 do 01.01.2022



## ROŽI VETROV IN ONESNAŽENJA

TE Brestanica (Sv. Mohor)

01.01.2021 do 01.02.2021



**2.1.2 Pregled koncentracij v zraku: NO<sub>2</sub> – Sv. Mohor**

Lokacija: TE Brestanica  
 Postaja: Sv. Mohor  
 Obdobje meritev: 01.01.2021 do 01.02.2021

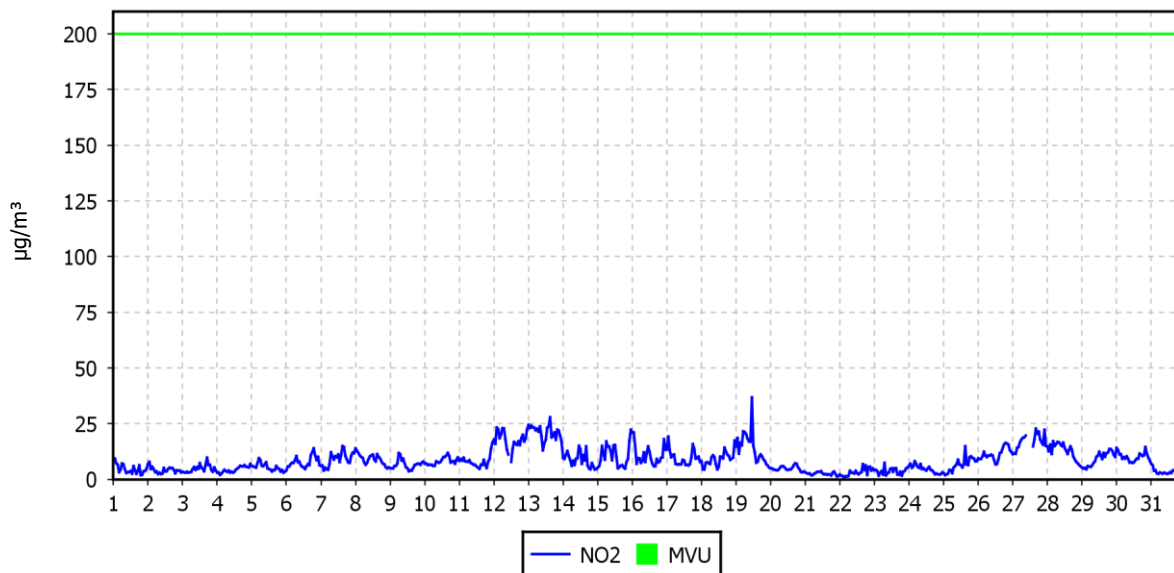
Razpoložljivih urnih podatkov:	739	99%
Maksimalna urna koncentracija:	37 µg/m <sup>3</sup>	19.01.2021 12:00:00
Maksimalna dnevna koncentracija:	21 µg/m <sup>3</sup>	13.01.2021
Minimalna dnevna koncentracija:	3 µg/m <sup>3</sup>	21.01.2021
Srednja koncentracija v obdobju:	8 µg/m <sup>3</sup>	
Število primerov urne koncentracije		
- nad MVU 200 µg/m <sup>3</sup> :	0	
Št. intervalov 3 zaporednih ur nad AV 400 µg/m <sup>3</sup> :	0	
Percentilna vrednost		
- 98 p.v. - urnih koncentracij:	22 µg/m <sup>3</sup>	
- 50 p.v. - dnevnih koncentracij:	8 µg/m <sup>3</sup>	

Razredi porazdelitve	Čas. interval - URA		Čas. interval - DAN	
	št. primerov	delež - %	št. primerov	delež - %
0.0 do 5.0 µg/m <sup>3</sup>	222	30	10	32
5.0 do 10.0 µg/m <sup>3</sup>	296	40	12	39
10.0 do 15.0 µg/m <sup>3</sup>	132	18	6	19
15.0 do 20.0 µg/m <sup>3</sup>	57	8	2	6
20.0 do 25.0 µg/m <sup>3</sup>	30	4	1	3
25.0 do 30.0 µg/m <sup>3</sup>	1	0	0	0
30.0 do 35.0 µg/m <sup>3</sup>	0	0	0	0
35.0 do 40.0 µg/m <sup>3</sup>	1	0	0	0
40.0 do 45.0 µg/m <sup>3</sup>	0	0	0	0
45.0 do 50.0 µg/m <sup>3</sup>	0	0	0	0
50.0 do 60.0 µg/m <sup>3</sup>	0	0	0	0
60.0 do 80.0 µg/m <sup>3</sup>	0	0	0	0
80.0 do 100.0 µg/m <sup>3</sup>	0	0	0	0
100.0 do 120.0 µg/m <sup>3</sup>	0	0	0	0
120.0 do 140.0 µg/m <sup>3</sup>	0	0	0	0
140.0 do 160.0 µg/m <sup>3</sup>	0	0	0	0
160.0 do 180.0 µg/m <sup>3</sup>	0	0	0	0
180.0 do 200.0 µg/m <sup>3</sup>	0	0	0	0
200.0 do 250.0 µg/m <sup>3</sup>	0	0	0	0
250.0 do 300.0 µg/m <sup>3</sup>	0	0	0	0
300.0 do 400.0 µg/m <sup>3</sup>	0	0	0	0
400.0 do 9999.0 µg/m <sup>3</sup>	0	0	0	0
Skupaj	739	100	31	100

### URNE KONCENTRACIJE - NO<sub>2</sub>

TE Brestanica (Sv. Mohor)

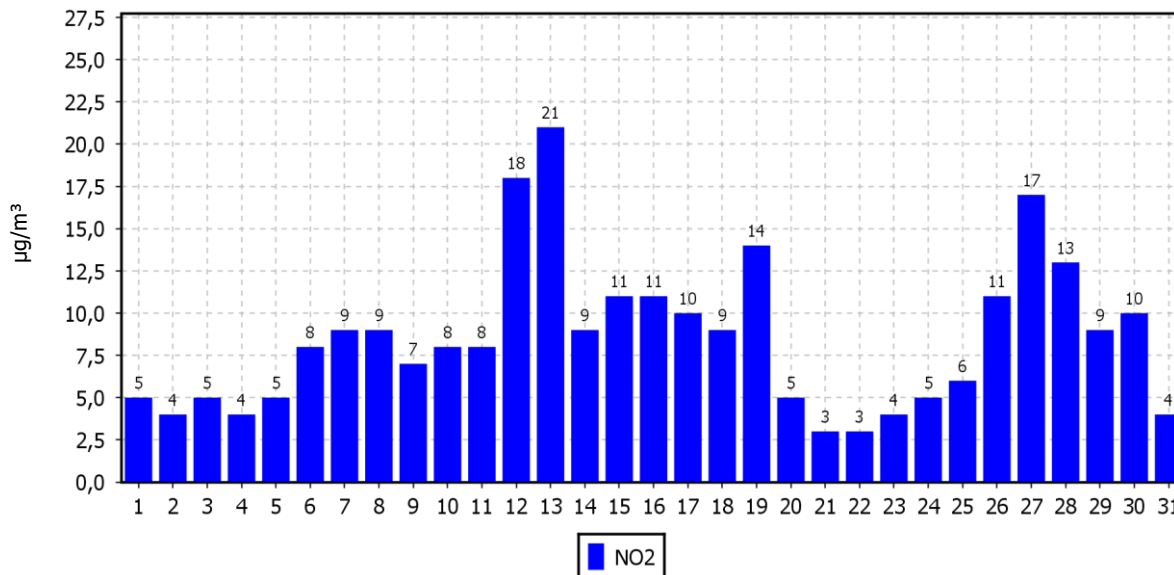
01.01.2021 do 01.02.2021



### DNEVNE KONCENTRACIJE - NO<sub>2</sub>

TE Brestanica (Sv. Mohor)

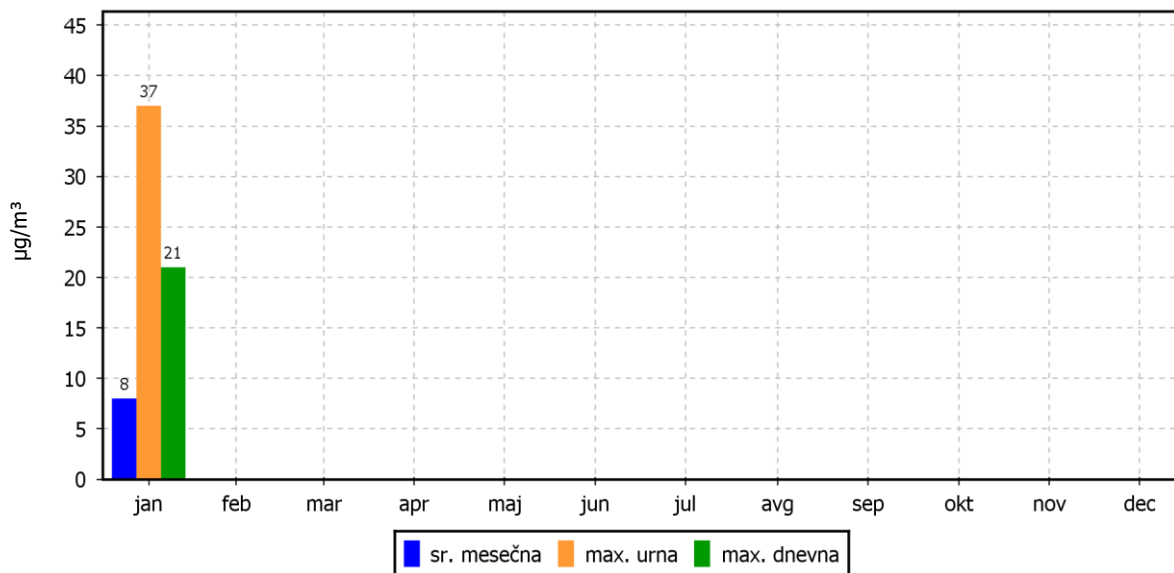
01.01.2021 do 01.02.2021



### KONCENTRACIJE - NO<sub>2</sub>

TE Brestanica (Sv. Mohor)

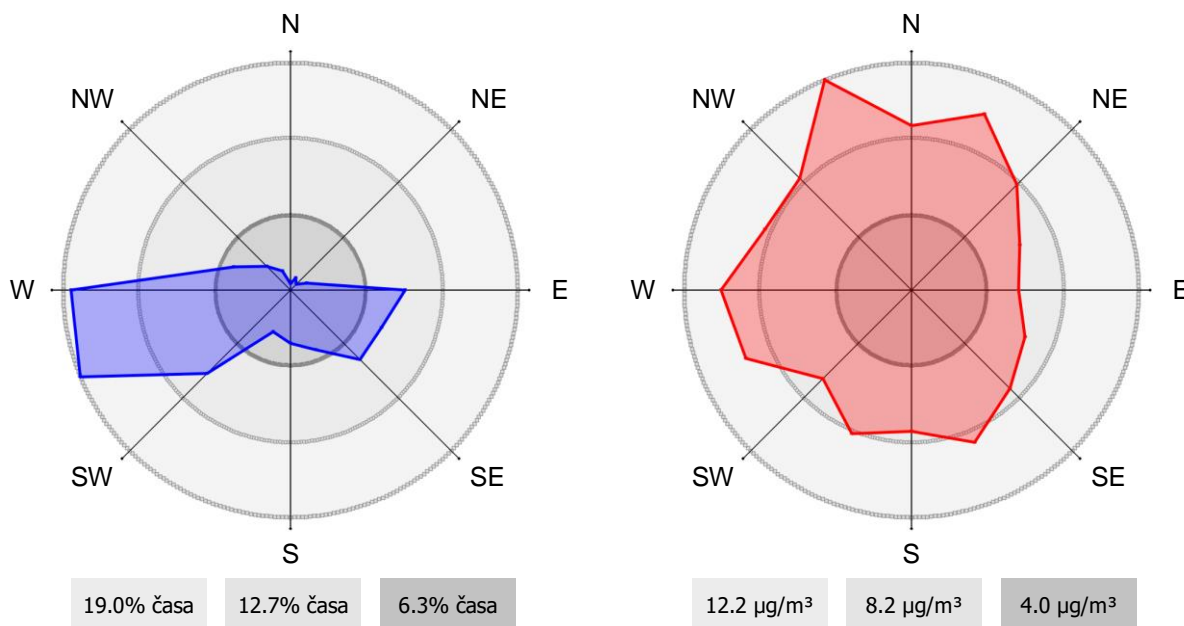
01.01.2021 do 01.01.2022



### ROŽI VETROV IN ONESNAŽENJA

TE Brestanica (Sv. Mohor)

01.01.2021 do 01.02.2021





### 2.1.3 Pregled koncentracij v zraku: NO<sub>x</sub> – Sv. Mohor

Lokacija: TE Brestanica  
 Postaja: Sv. Mohor  
 Obdobje meritev: 01.01.2021 do 01.02.2021

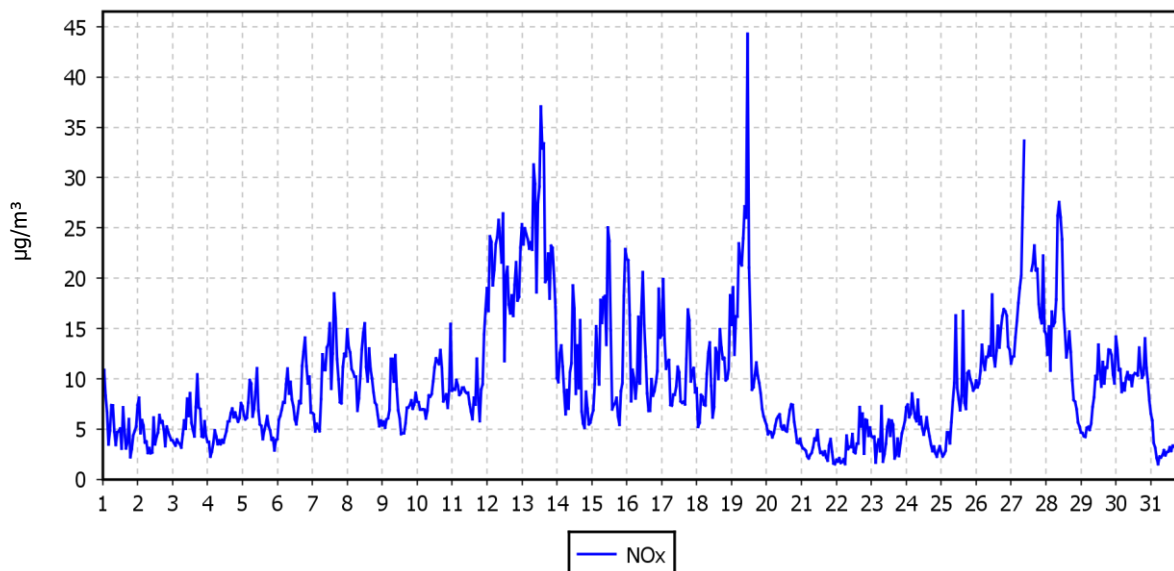
Razpoložljivih urnih podatkov:	740	99%
Maksimalna urna koncentracija:	44 µg/m <sup>3</sup>	19.01.2021 12:00:00
Maksimalna dnevna koncentracija:	25 µg/m <sup>3</sup>	13.01.2021
Minimalna dnevna koncentracija:	3 µg/m <sup>3</sup>	21.01.2021
Srednja koncentracija v obdobju:	10 µg/m <sup>3</sup>	
Percentilna vrednost		
- 98 p.v. - urnih koncentracij:	26 µg/m <sup>3</sup>	
- 50 p.v. - dnevnih koncentracij:	9 µg/m <sup>3</sup>	

Razredi porazdelitve	Čas. interval - URA		Čas. interval - DAN	
	št. primerov	delež - %	št. primerov	delež - %
0.0 do 5.0 µg/m <sup>3</sup>	182	25	6	19
5.0 do 10.0 µg/m <sup>3</sup>	293	40	12	39
10.0 do 15.0 µg/m <sup>3</sup>	142	19	9	29
15.0 do 20.0 µg/m <sup>3</sup>	64	9	2	6
20.0 do 25.0 µg/m <sup>3</sup>	40	5	2	6
25.0 do 30.0 µg/m <sup>3</sup>	13	2	0	0
30.0 do 35.0 µg/m <sup>3</sup>	4	1	0	0
35.0 do 40.0 µg/m <sup>3</sup>	1	0	0	0
40.0 do 45.0 µg/m <sup>3</sup>	1	0	0	0
45.0 do 50.0 µg/m <sup>3</sup>	0	0	0	0
50.0 do 60.0 µg/m <sup>3</sup>	0	0	0	0
60.0 do 80.0 µg/m <sup>3</sup>	0	0	0	0
80.0 do 100.0 µg/m <sup>3</sup>	0	0	0	0
100.0 do 120.0 µg/m <sup>3</sup>	0	0	0	0
120.0 do 140.0 µg/m <sup>3</sup>	0	0	0	0
140.0 do 160.0 µg/m <sup>3</sup>	0	0	0	0
160.0 do 180.0 µg/m <sup>3</sup>	0	0	0	0
180.0 do 200.0 µg/m <sup>3</sup>	0	0	0	0
200.0 do 250.0 µg/m <sup>3</sup>	0	0	0	0
250.0 do 300.0 µg/m <sup>3</sup>	0	0	0	0
300.0 do 400.0 µg/m <sup>3</sup>	0	0	0	0
400.0 do 9999.0 µg/m <sup>3</sup>	0	0	0	0
Skupaj	740	100	31	100

### URNE KONCENTRACIJE - NO<sub>x</sub>

TE Brestanica (Sv. Mohor)

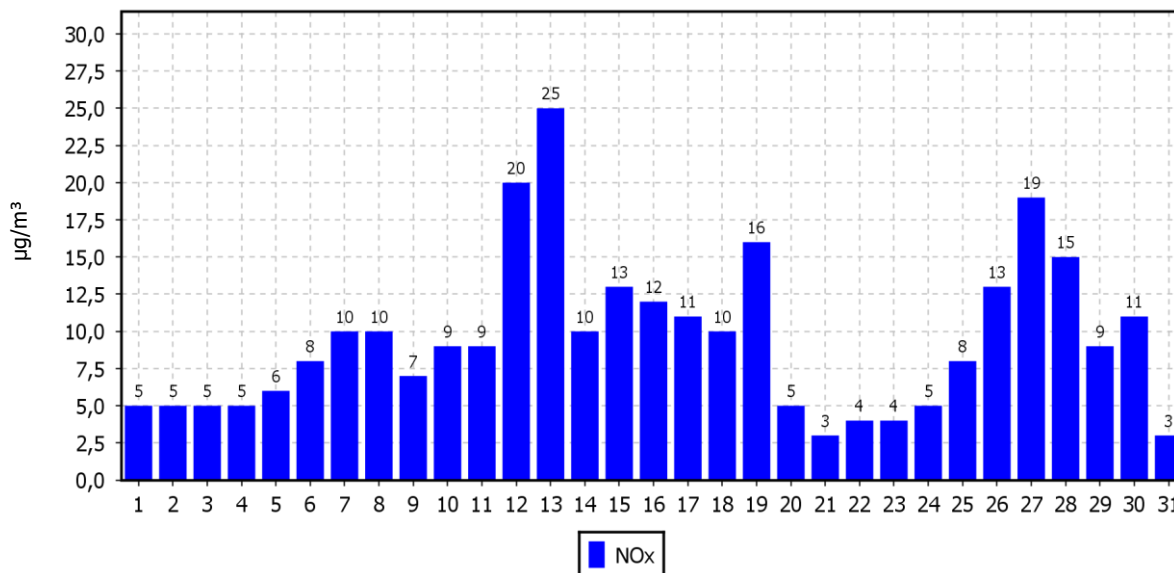
01.01.2021 do 01.02.2021



### DNEVNE KONCENTRACIJE - NO<sub>x</sub>

TE Brestanica (Sv. Mohor)

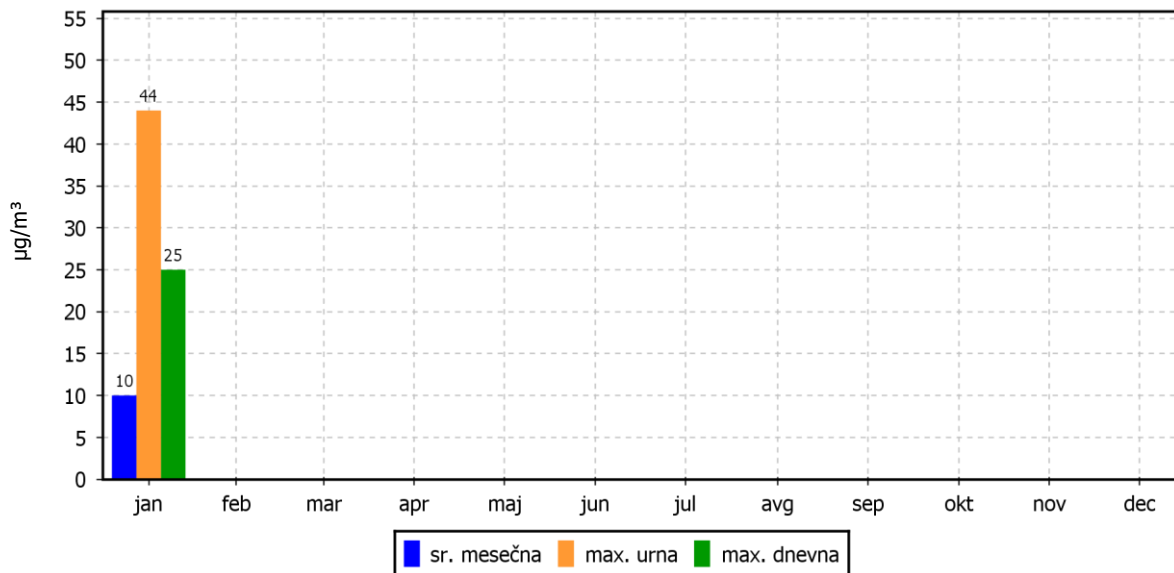
01.01.2021 do 01.02.2021



### KONCENTRACIJE - NO<sub>x</sub>

TE Brestanica (Sv. Mohor)

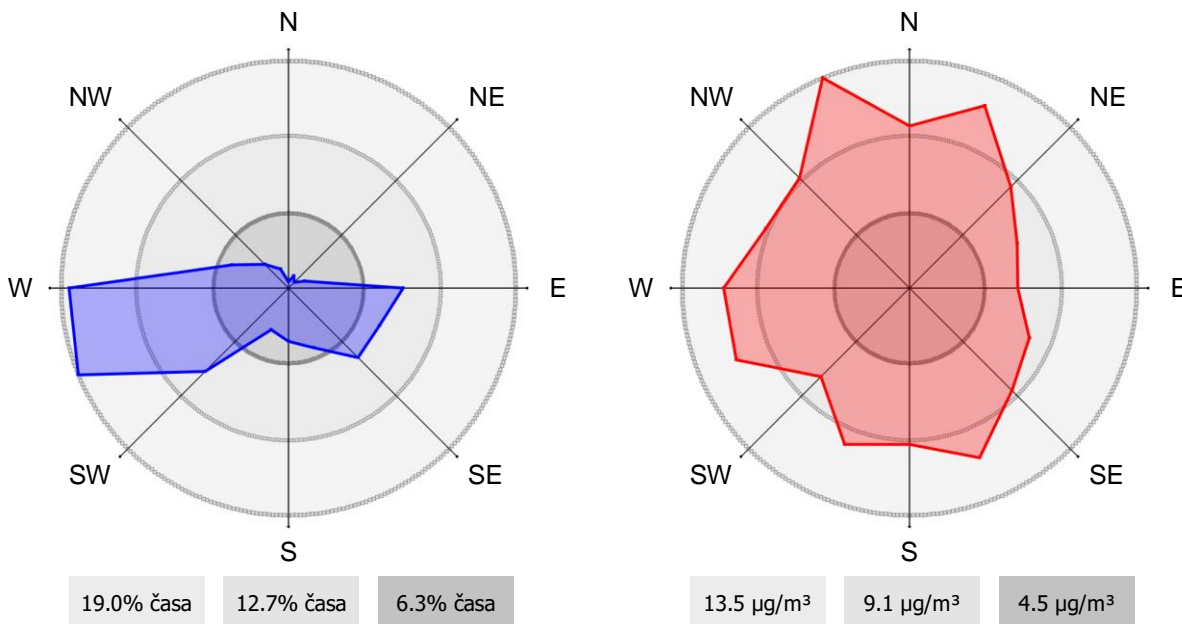
01.01.2021 do 01.01.2022



### ROŽI VETROV IN ONESNAŽENJA

TE Brestanica (Sv. Mohor)

01.01.2021 do 01.02.2021



**2.1.4 Pregled koncentracij v zraku: O<sub>3</sub> – Sv. Mohor**

Lokacija: TE Brestanica  
 Postaja: Sv. Mohor  
 Obdobje meritev: 01.01.2021 do 01.02.2021

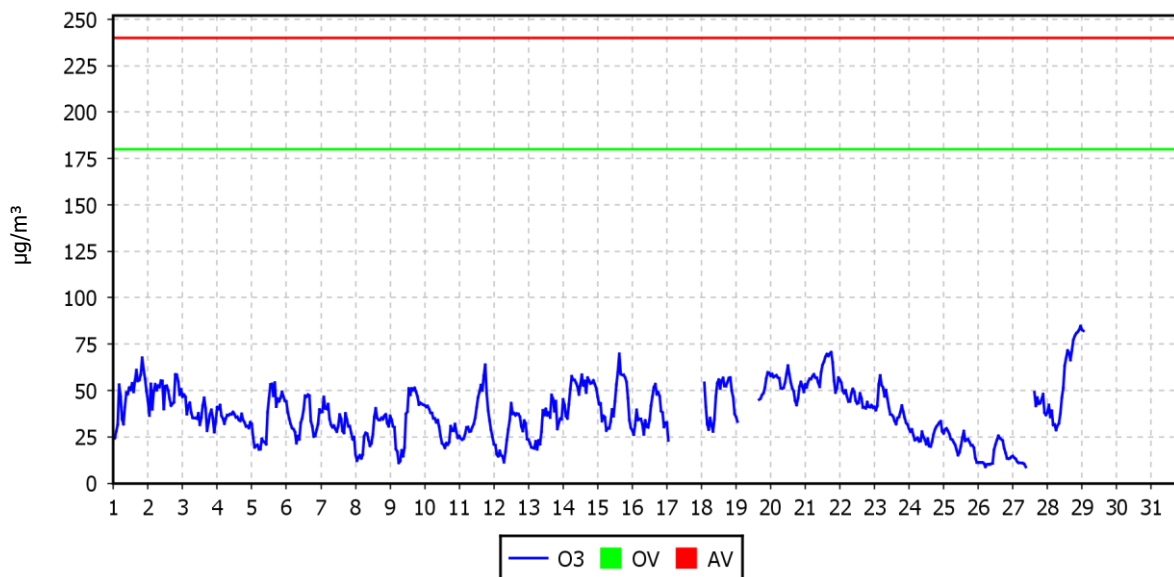
Razpoložljivih urnih podatkov:	632	85%
Maksimalna urna koncentracija:	85 µg/m <sup>3</sup>	29.01.2021 00:00:00
Maksimalna dnevna koncentracija:	59 µg/m <sup>3</sup>	21.01.2021
Minimalna dnevna koncentracija:	15 µg/m <sup>3</sup>	26.01.2021
Srednja koncentracija v obdobju:	38 µg/m <sup>3</sup>	
Število primerov urne koncentracije		
- nad OV 180 µg/m <sup>3</sup> :	0	
- nad AV 240 µg/m <sup>3</sup> :	0	
Percentilna vrednost		
- 98 p.v. - urnih koncentracij:	70 µg/m <sup>3</sup>	
- 50 p.v. - dnevnih koncentracij:	36 µg/m <sup>3</sup>	
AOT40:		
- mesečna vrednost	0 (µg/m <sup>3</sup> ).h	1.1. do 1.2.
- varstvo rastlin: maj-junij	0 (µg/m <sup>3</sup> ).h	1.5. do 1.8.
- varstvo gozdov: april-september	0 (µg/m <sup>3</sup> ).h	1.4. do 1.10.
Dnevna 8-urna vrednost:		
- število primerov nad 120 µg/m <sup>3</sup> :	0	

Razredi porazdelitve	Čas. interval - URA		Čas. interval - DAN	
	št. primerov	delež - %	št. primerov	delež - %
0.0 do 20.0 µg/m <sup>3</sup>	63	10	1	4
20.0 do 40.0 µg/m <sup>3</sup>	296	47	15	58
40.0 do 65.0 µg/m <sup>3</sup>	251	40	10	38
65.0 do 80.0 µg/m <sup>3</sup>	16	3	0	0
80.0 do 100.0 µg/m <sup>3</sup>	6	1	0	0
100.0 do 120.0 µg/m <sup>3</sup>	0	0	0	0
120.0 do 130.0 µg/m <sup>3</sup>	0	0	0	0
130.0 do 150.0 µg/m <sup>3</sup>	0	0	0	0
150.0 do 160.0 µg/m <sup>3</sup>	0	0	0	0
160.0 do 180.0 µg/m <sup>3</sup>	0	0	0	0
180.0 do 200.0 µg/m <sup>3</sup>	0	0	0	0
200.0 do 220.0 µg/m <sup>3</sup>	0	0	0	0
220.0 do 240.0 µg/m <sup>3</sup>	0	0	0	0
240.0 do 260.0 µg/m <sup>3</sup>	0	0	0	0
260.0 do 280.0 µg/m <sup>3</sup>	0	0	0	0
280.0 do 300.0 µg/m <sup>3</sup>	0	0	0	0
300.0 do 320.0 µg/m <sup>3</sup>	0	0	0	0
320.0 do 340.0 µg/m <sup>3</sup>	0	0	0	0
340.0 do 360.0 µg/m <sup>3</sup>	0	0	0	0
360.0 do 9999.0 µg/m <sup>3</sup>	0	0	0	0
Skupaj	632	100	26	100

### URNE KONCENTRACIJE - O<sub>3</sub>

TE Brestanica (Sv. Mohor)

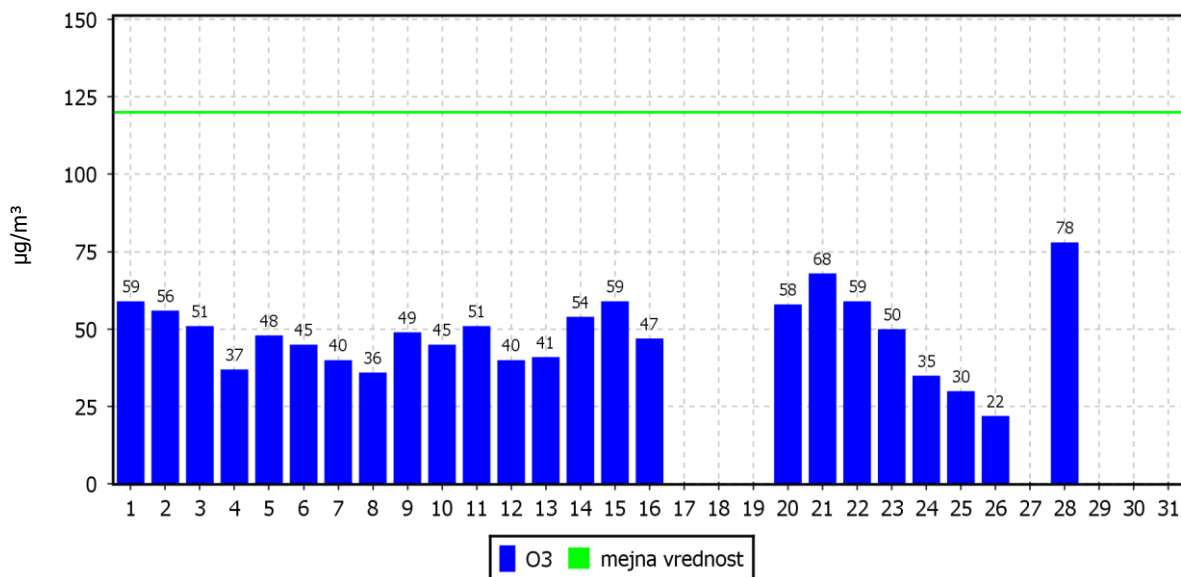
01.01.2021 do 01.02.2021



### DNEVNE 8-URNE SREDNJE VREDNOSTI O<sub>3</sub>

TE Brestanica (Sv. Mohor)

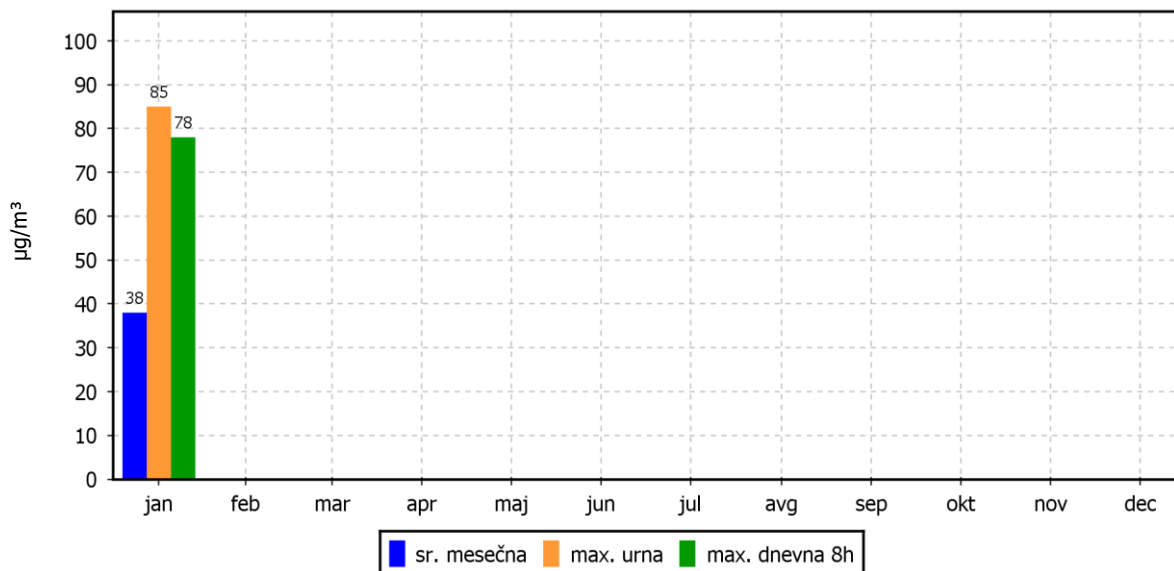
01.01.2021 do 01.02.2021



### KONCENTRACIJE - O<sub>3</sub>

TE Brestanica (Sv. Mohor)

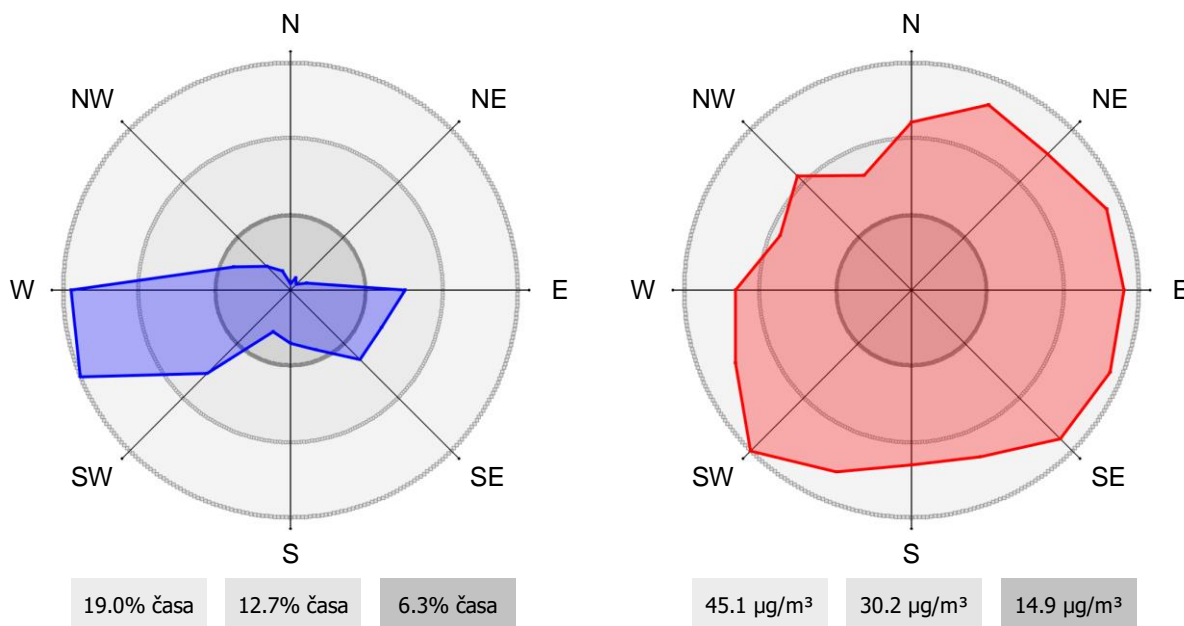
01.01.2021 do 01.01.2022



### ROŽI VETROV IN ONESNAŽENJA

TE Brestanica (Sv. Mohor)

01.01.2021 do 01.02.2021



## 2.2 METEOROLOŠKE MERITVE

### 2.2.1 Pregled temperature in relativne vlage v zraku – Sv. Mohor

Lokacija: TE Brestanica  
 Postaja: Sv. Mohor  
 Obdobje meritev: 01.01.2021 do 01.02.2021

	TEMPERATURA		RELATIVNA VLAGA	
Razpoložljivih urnih podatkov	744	100%	744	100%
Maksimalna urna vrednost	12 °C	22.01.2021 14:00:00	100%	01.01.2021 00:00:00
Maksimalna dnevna vrednost	10 °C	22.01.2021	100%	02.01.2021
Minimalna urna vrednost	-7 °C	17.01.2021 06:00:00	45%	15.01.2021 12:00:00
Minimalna dnevna vrednost	-5 °C	17.01.2021	67%	15.01.2021
Srednja vrednost v obdobju	1 °C		90%	

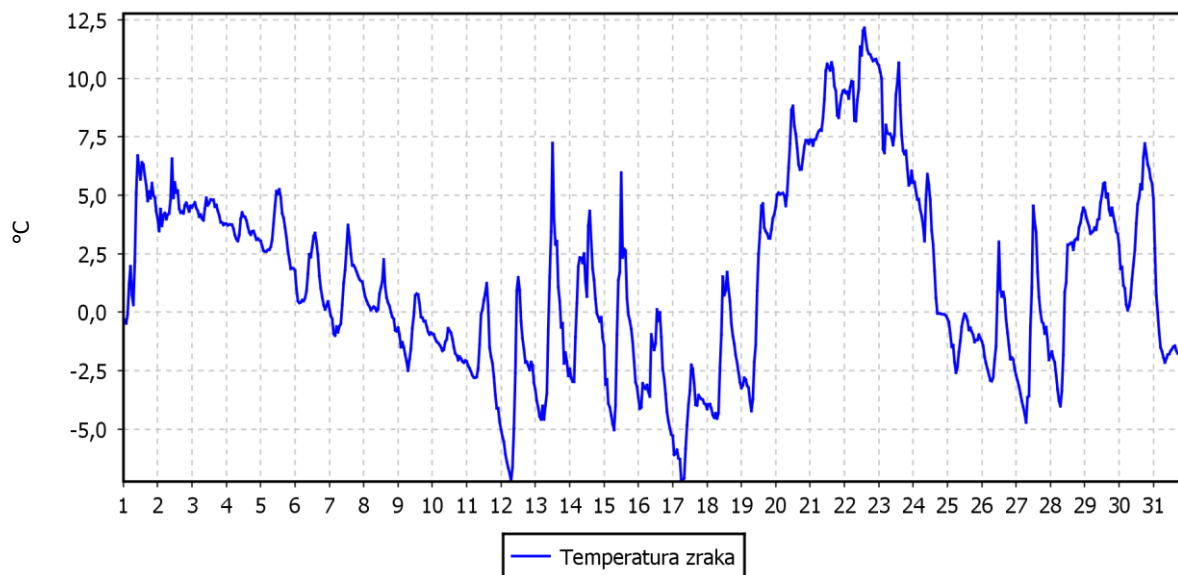
TEMPERATURA	Čas. interval - URA		Čas. interval - DAN	
	št. primerov	delež - %	št. primerov	delež - %
-50.0 do 0.0 °C	316	42	13	42
0.0 do 3.0 °C	148	20	7	23
3.0 do 6.0 °C	184	25	7	23
6.0 do 9.0 °C	57	8	3	10
9.0 do 12.0 °C	37	5	1	3
12.0 do 15.0 °C	2	0	0	0
15.0 do 18.0 °C	0	0	0	0
18.0 do 21.0 °C	0	0	0	0
21.0 do 24.0 °C	0	0	0	0
24.0 do 27.0 °C	0	0	0	0
27.0 do 30.0 °C	0	0	0	0
30.0 do 50.0 °C	0	0	0	0
Skupaj	744	100	31	100

REL. VLAŽNOST	Čas. interval - URA		Čas. interval - DAN	
	št. primerov	delež - %	št. primerov	delež - %
0.0 do 20.0 %	0	0	0	0
20.0 do 30.0 %	0	0	0	0
30.0 do 40.0 %	0	0	0	0
40.0 do 50.0 %	4	1	0	0
50.0 do 60.0 %	25	3	0	0
60.0 do 70.0 %	64	9	2	6
70.0 do 80.0 %	105	14	4	13
80.0 do 90.0 %	47	6	6	19
90.0 do 100.0 %	499	67	19	61
Skupaj	744	100	31	100

### URNE VREDNOSTI - Temperatura zraka

TE Brestanica (Sv. Mohor)

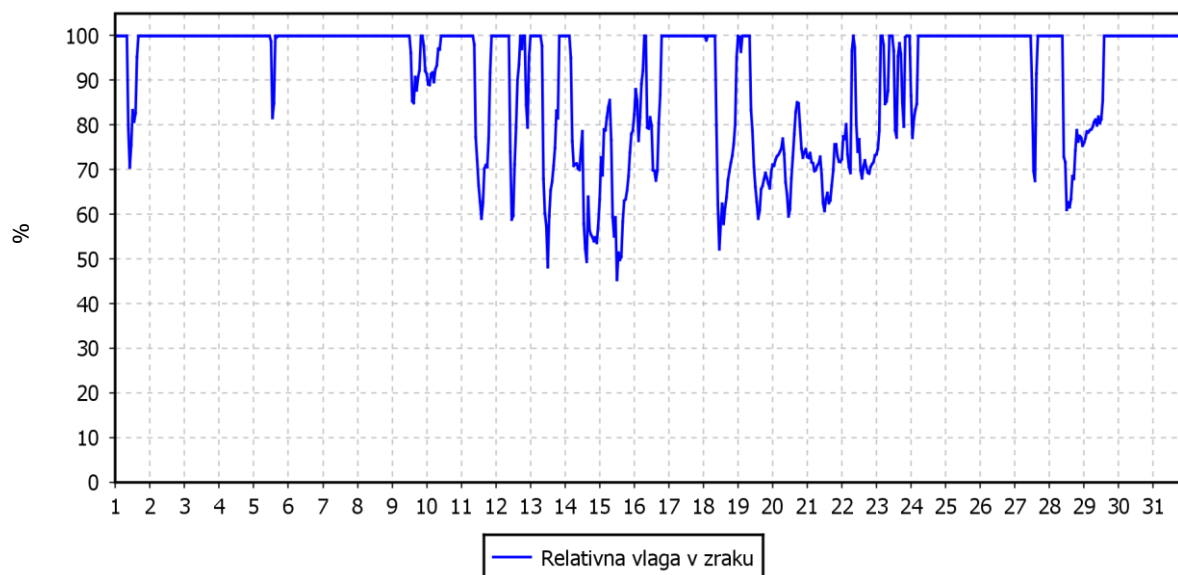
01.01.2021 do 01.02.2021



### URNE VREDNOSTI - Relativna vlaga v zraku

TE Brestanica (Sv. Mohor)

01.01.2021 do 01.02.2021

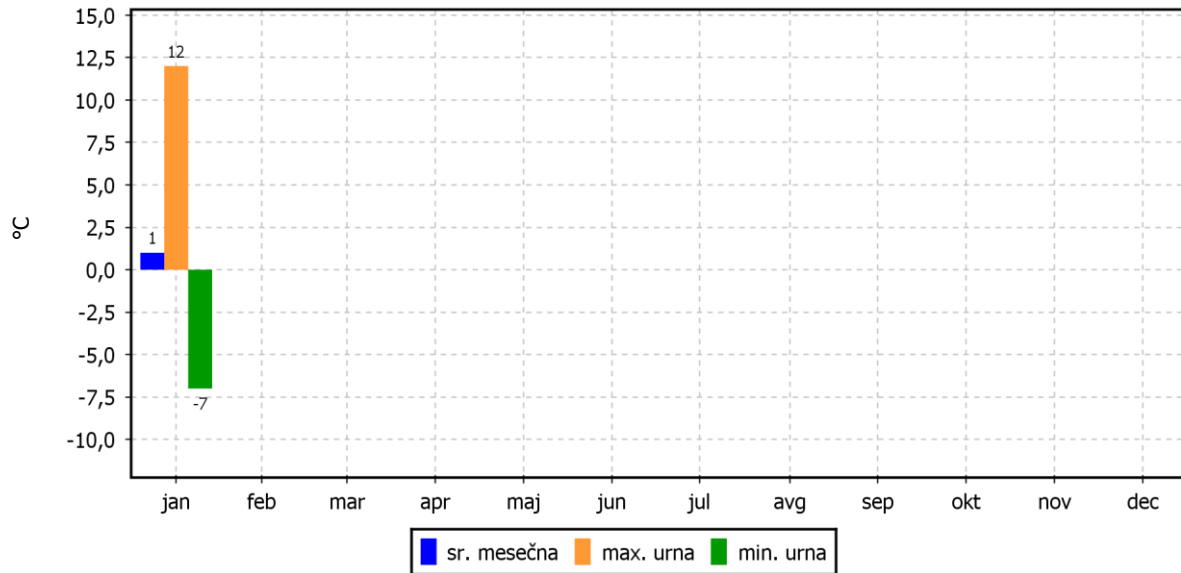




## TEMPERATURA ZRAKA

TE Brestanica (Sv. Mohor)

01.01.2021 do 01.01.2022



### 2.2.3 Pregled hitrosti in smeri vetra – Sv. Mohor

Lokacija: TE Brestanica  
 Postaja: Sv. Mohor  
 Obdobje meritev: 01.01.2021 do 01.02.2021

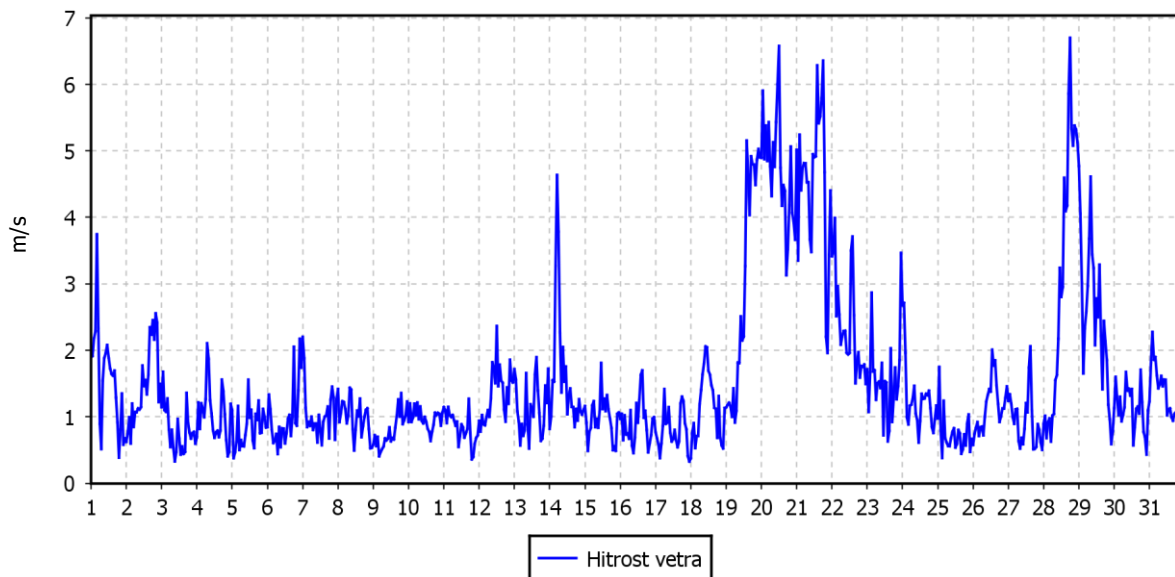
Razpoložljivih urnih podatkov:	744	100%
Maksimalna urna hitrost:	7 m/s	28.01.2021 18:00:00
Minimalna urna hitrost:	0 m/s	17.01.2021 23:00:00
Srednja hitrost v obdobju:	2 m/s	
Brezvetrje (0,0-0,1 m/s):	0	

Od (m/s)	0.1	0.2	0.5	0.7	1.0	1.5	2.0	3.0	5.0	7.0	10.0	vsota	delež
Do vklj. (m/s)	0.2	0.5	0.7	1.0	1.5	2.0	3.0	5.0	7.0	10.0	∞		
	frek.	frek.	frek.	frek.	frek.	frek.	frek.	frek.	frek.	frek.	frek.	frek.	%
N	0	2	2	0	0	0	0	0	0	0	0	4	5
NNE	0	1	7	0	0	0	0	0	0	0	0	8	11
NE	0	0	4	0	1	0	0	0	0	0	0	5	7
ENE	0	4	4	3	0	0	0	0	0	0	0	11	15
E	0	2	10	11	36	6	6	0	0	0	0	71	95
ESE	0	3	8	17	31	1	1	0	0	0	0	61	82
SE	0	0	6	14	23	15	3	0	0	0	0	61	82
SSE	0	0	5	10	10	10	5	0	0	0	0	40	54
S	0	3	5	9	10	4	2	0	0	0	0	33	44
SSW	0	1	3	7	7	7	3	0	0	0	0	28	38
SW	0	1	6	11	11	10	5	23	6	0	0	73	98
WSW	0	0	8	18	37	25	18	26	9	0	0	141	190
W	0	3	10	45	41	8	7	13	9	0	0	136	183
WNW	0	3	7	16	10	2	0	0	0	0	0	38	51
NW	0	5	8	7	1	0	0	0	0	0	0	21	28
NNW	0	2	6	2	3	0	0	0	0	0	0	13	17
SKUPAJ	0	30	99	170	221	88	50	62	24	0	0	744	1000

### URNE VREDNOSTI - Hitrost vetra

TE Brestanica (Sv. Mohor)

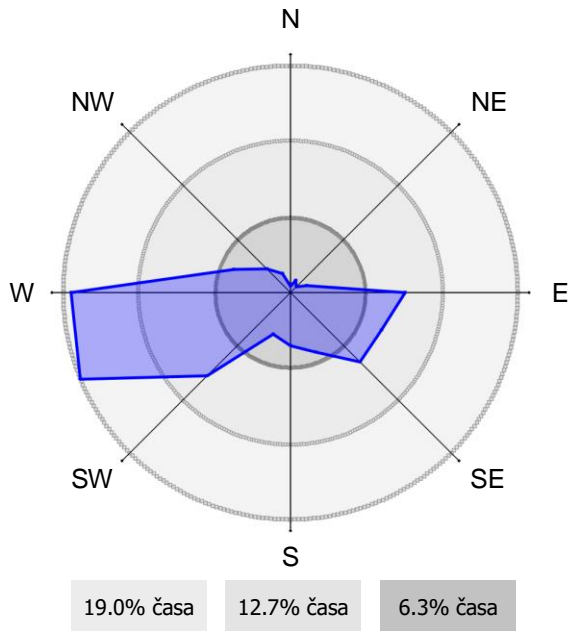
01.01.2021 do 01.02.2021



### ROŽA VETROV

TE Brestanica (Sv. Mohor)

01.01.2021 do 01.02.2021





Elektroinštitut Milan Vidmar

### 3. ZAKLJUČEK

#### **POVZETEK**

Meritve onesnaženosti zraka in meteoroloških parametrov so bile opravljene z merilnim sistemom monitoringa kakovosti zunanjega zraka TE Brestanica d.o.o. na lokaciji Sv. Mohor, ki je v upravljanju strokovnega osebja Elektroinštituta Milan Vidmar. Prav tako so bili iz strani osebja Elektroinštituta Milan Vidmar predpisani postopki za izvajanje meritev ter kontrole in zagotavljanja kakovosti podatkov po standardiziranih postopkih. Izdelal je tudi obdelavo rezultatov meritev in potrdil njihovo veljavnost.

V poročilu so za mesec januar 2021 podani rezultati urnih in dnevni vrednosti za parametre SO<sub>2</sub>, NO<sub>2</sub>/NO<sub>x</sub> in O<sub>3</sub> ter statistična analiza v skladu s predpisano zakonodajo. Podani so tudi rezultati meritev meteoroloških parametrov v januarju 2021 na obeh lokacijah.

V mesecu januarju 2021 je bilo izmerjenih 99% pravilnih rezultatov urnih koncentracij meritev SO<sub>2</sub>, 100% meritev NO<sub>2</sub>/NO<sub>x</sub> in 85% meritev O<sub>3</sub>. Posledično rezultati meritev sledijo letnemu cilju za uradne podatke meritev monitoringa kakovosti zunanjega zraka TE Brestanica d.o.o..

Urna mejna vrednost (350 µg/m<sup>3</sup>) in dnevna mejna vrednost SO<sub>2</sub> (125 µg/m<sup>3</sup>) nista bili preseženi. Maksimalna urna koncentracija SO<sub>2</sub> je znašala 30 µg/m<sup>3</sup>. Maksimalna dnevna koncentracija je znašala 10 µg/m<sup>3</sup>, medtem ko je bila srednja mesečna koncentracija 8 µg/m<sup>3</sup>. Indeks kakovosti zraka (CAQI) za ta parameter je zelo nizek. Onesnaženje SO<sub>2</sub> je na tej lokaciji v največjem obsegu prišlo iz jugo-vzhoda. Največji deleži so iz smeri SE. TE Brestanica leži v smeri NNE.

Urna mejna vrednost (200 µg/m<sup>3</sup>) in alarmna mejna vrednost (koncentracije 3-eh zaporednih ur nad 400 µg/m<sup>3</sup>) NO<sub>2</sub> nista bili preseženi. Maksimalna urna koncentracija NO<sub>2</sub> je znašala 37 µg/m<sup>3</sup>, maksimalna dnevna koncentracija 21 µg/m<sup>3</sup>. Srednja mesečna koncentracija je znašala 8 µg/m<sup>3</sup>. Indeks kakovosti zraka (CAQI) za ta parameter je zelo nizek. Onesnaženje NO<sub>2</sub> je na tej lokaciji v največjem obsegu prišlo iz jugo-zahoda. Največji deleži so iz smeri NWN. TE Brestanica leži v smeri NNE.

Alarmna (240 µg/m<sup>3</sup>), opozorilna (180 µg/m<sup>3</sup>) in ciljna vrednost za varovanje zdravja ljudi (120 µg/m<sup>3</sup>) niso bile presežene. Maksimalna urna koncentracija O<sub>3</sub> je znašala 85 µg/m<sup>3</sup>, maksimalna dnevna koncentracija 59 µg/m<sup>3</sup>. Srednja mesečna koncentracija je znašala 38 µg/m<sup>3</sup>. Indeks kakovosti zraka (CAQI) za ta parameter je nizek. Ozon je v prihajal iz vzhodne smeri. Največji deleži so iz smeri SW. TE Brestanica leži v smeri NNE.

Rezultati meritev onesnaženosti zraka in meteoroloških parametrov na vplivnem področju TEB kažejo, da koncentracije onesnažil v mesecu januarju 2021 ne presegajo dovoljenih mejnih vrednosti iz česar lahko zaključimo, da je vpliv elektrarne na onesnaženost zraka v okviru predpisanih zakonskih zahtev.



**ELEKTROINŠTITUT MILAN VIDMAR**  
INŠTITUT ZA ELEKTROGOSPODARSTVO IN ELEKTROINDUSTRIJO

Termoelektrarna Brestanica d.o.o.

**MESEČNA ANALIZA REZULTATOV OBRATOVALNEGA MONITORINGA PADAVIN**  
**januar 2021**

Oznaka dokumenta: 221230-B.14-1

Ljubljana, februar 2021





**ELEKTROINŠTITUT MILAN VIDMAR**  
INŠTITUT ZA ELEKTROGOSPODARSTVO IN ELEKTROINDUSTRIJO

Oznaka dokumenta: 221230-B.14-1

Termoelektrarna Brestanica d.o.o.

**MESEČNA ANALIZA REZULTATOV OBRATOVALNEGA MONITORINGA PADAVIN**  
**januar 2021**

Ljubljana, FEBRUAR 2021

Direktor:

dr. Boris ŽITNIK, univ. dipl. inž. el.



Poročilo je bilo ustvarjeno z:

- Microsoft Office Word 2007, Microsoft Corporation,
- Microsoft Office Excel 2007, Microsoft Corporation,
- Okoljski informacijski sistem, OOK Reporter, verzija: v3.0 b20201013b, Elektroinštitut Milan Vidmar.

© **ELEKTROINŠTITUT MILAN VIDMAR**

Vse materialne avtorske pravice in druge pravice avtorja, zlasti pa pravica reproduciranja, pravica distribuiranja, pravica javnega prikazovanja, pravica dajanja na voljo javnosti, pravica predelave, pravica uporabe, pravica dostopa in izročitve prenašajo izvajalci na naročnika.

Naročnik lahko materialne avtorske pravice ali druge avtorske pravice, prenese naprej na tretje osebe.

Moralne avtorske pravice ostanejo avtorjem skladno z *Zakonom o avtorskih in sorodnih pravicah*.



Elektroinštitut Milan Vidmar

Naročnik: TERMOELEKTRARNA BRESTANICA d.o.o.  
Cesta prvih borcev 18, 8280 BRESTANICA

Projekt: Izvajanje obratovalnega monitoringa emisij snovi v zrak in kakovosti zunanje zraka v letih 2020, 2021 in 2022

Naročilo: Pogodba: TEB/SP/30/2019, 15. 1. 2020

Odgovorna oseba: Marjan JELENKO, univ. dipl. inž. el.

Izvajalec: ELEKTROINŠTITUT MILAN VIDMAR  
Hajdrihova 2, 1000 LJUBLJANA

Delovni nalog: 221230

Projekt: 221230-B: Obratovalni monitoring kakovosti zunanje zraka

Vodji projekta: Petra DOLŠAK LAVRIČ, mag. ekol.  
Nina MIKLAVČIČ, dipl. inž. fiz.

Aktivnost: 221230-B.14

Naloga: 221230-B.14-1

Naslov: Mesečna analiza rezultatov obratovalnega monitoringa padavin,  
januar 2021

Oznaka dokumenta: 221230-B.14-1

Datum izdelave: 11. februar 2021

Število izvodov: 2 x tiskana verzija, 1 x arhiv izdelovalca, elektronska verzija (<https://www.gtd-eimv.si/>)

Avtorji:  
Leonida MEHLE MATKO, dipl. inž. kem. teh.  
Tomaž ZAKŠEK, dipl. inž. kem. teh.  
Maja IVANOVSKI, mag. kem. inž.  
mag. Rudi VONČINA, univ. dipl. inž. el.

Vodja oddelka:

mag. Rudi VONČINA, univ. dipl. inž. el.



Elektroinštitut Milan Vidmar



Elektroinštitut Milan Vidmar

## **IZVLEČEK:**

V poročilu so podani rezultati analiz kakovosti padavin in količine usedlin ter koncentracij težkih kovin v usedlinah za obdobje od 01.12.2020 do 01.01.2021.



Elektroinštitut Milan Vidmar

## **KAZALO VSEBINE**

<b>1.</b>	<b>UVOD.....</b>	<b>1</b>
<b>2.</b>	<b>ZAKONSKE OSNOVE .....</b>	<b>1</b>
<b>3.</b>	<b>MERILNA MREŽA IN LOKACIJE MERILNIH MEST .....</b>	<b>2</b>
<b>4.</b>	<b>NABOR MERITEV, SKLADNOST MERILNE TEHNIKE IN KAKOVOST MERITEV .....</b>	<b>2</b>
<b>5.</b>	<b>REZULTATI MERITEV .....</b>	<b>3</b>
5.1	KAKOVOST PADAVIN IN KOLIČINA USEDLIN .....	5
5.1.1	Kakovost padavin in količina usedlin – Meteorološki stolp.....	5
5.1.2	Kakovost padavin in količina usedlin – Sv. Mohor .....	11
5.1.3	Kakovost padavin in količina usedlin – Pri rezervoarjih .....	17
5.1.4	Kakovost padavin in količina usedlin – Kočevje .....	23
5.2	TEŽKE KOVINE V USEDLINAH .....	29
5.2.1	Težke kovine v usedlinah – Pri rezervoarjih .....	29
5.3	RAZŠIRJENA ANALIZA TEŽKIH KOVIN V USEDLINAH.....	31
5.3.1	Razširjena analiza težkih kovin v usedlinah .....	31
5.4	PAH IN Hg V USEDLINAH .....	32
5.4.1	PAH in Hg v usedlinah – Sv. Mohor.....	32
<b>6.</b>	<b>SKLEP.....</b>	<b>33</b>



Elektroinštitut Milan Vidmar

## 1. UVOD

S sprejetjem Zakona o varstvu okolja (ZVO-1, Ur.l. RS, št. 41/2004 s spremembami) v letu 2004 je bil vzpostavljen pravni red za spodbujanje in usmerjanje družbenega razvoja, ki omogoča dolgoročne pogoje za človekovo zdravje, počutje in kakovost njegovega življenja ter ohranjanje biotske raznovrstnosti. Med cilji tega zakona sta tudi preprečitev in zmanjšanje obremenjevanja okolja in ohranjanje ter izboljševanje kakovosti okolja. Za doseganje ciljev oziroma nadzor nad doseganjem slednjih zakon predpisuje monitoring stanja okolja, kar obsega tudi monitoring kakovosti zunanjega zraka in z njim monitoring kakovosti padavin.

Eno od pomembnih meril stopnje onesnaženosti zunanjega zraka je sestava padavin oziroma usedlin. Snovi se na površje usedajo kot:

- mokre ali
- suhe usedline.

Mokre usedline nastajajo v procesu čiščenja plinov in delcev iz ozračja s tekočo (npr. kapljice vode) ali trdno (npr. kristali ledu) fazo. Suhe usedline pa se v obliki delcev ali plinov usedajo na površje v času, ko ni padavin. Kemijska sestava usedlin je tako merilo za stopnjo onesnaženosti zraka. Sestavine padavin so v večji meri produkti oksidacije najpogostejših onesnaževal, kot so SO<sub>2</sub>, NO<sub>x</sub>, CO in ogljikovodiki. Z njihovim usedanjem prihaja do zakisljevanja in evtrofikacije okolja.

## 2. ZAKONSKE OSNOVE

S ciljem zmanjšati zakisljevanje kot tudi evtrofikacijo, je bila leta 1979 sprejeta **Konvencija o onesnaževanju zraka na velike razdalje preko meja**. Na njeni osnovi so države dolžne izvajati **EMEP program**, ki vključuje tudi spremljanje kakovosti padavin. V okviru mreže EMEP naj bi se v vzorcih padavin določalo sledeče komponente: pH, SO<sub>4</sub><sup>2-</sup>, NO<sub>3</sub><sup>-</sup>, Cl<sup>-</sup>, NH<sub>4</sub><sup>+</sup>, K<sup>+</sup>, Na<sup>+</sup>, Ca<sup>2+</sup>, Mg<sup>2+</sup>, elektroprevodnost in pa nekatere kovine.

Po mednarodnem dogovoru je bila postavljena tudi mejna pH vrednost za kisle padavine, ki znaša 5,6 pH.

S stališča škodljivosti za zdravje in naravo se vedno večkrat omenjajo onesnaževala, kot so težke kovine in nekateri policiklični aromatski ogljikovodiki. Ti naj bi predstavljali tveganje za zdravje ljudi tako s koncentracijami v zraku kot tudi z usedanjem in to v že zelo majhnih koncentracijah, zato je bila v EU sprejeta četrta hčerinska direktiva na področju kakovosti zunanjega zraka:

- **Direktiva 2004/107/ES o arzenu, kadmiju, živem srebru, niklju in policikličnih aromatskih ogljikovodikih v zunanjem zraku.**

Določbe direktive so vnesene v slovenski pravni red z **Uredbo o arzenu, kadmiju, živem srebru, niklju in policikličnih ogljikovodikih (Ur.l. RS, št. 56/2006)**.

V letu 2008 je bila sprejeta direktiva o kakovosti zunanjega zraka in čistejšemu zraku:

- **Direktiva 2008/50/ES o kakovosti zunanjega zraka in čistejšem zraku za Evropo.**

V slovenski pravni red je bila vnesena z **Uredbo o kakovosti zunanjega zraka (Ur.l. RS, št. 09/2011, 08/2015 in 66/2018)**.

Omenjena pravna akta sicer ne predpisujeta mejnih vrednosti, vendar pa vključujeta zahteve po spremljanju kakovosti in količine usedlin.

Pri monitoringu padavin je potrebno upoštevati tudi zahteve Pravilnika o ocenjevanju kakovosti zunanjega zraka (Ur.l. RS, št. 55/2011, 06/2015, 05/2017 in 05/2018).



### **3. MERILNA MREŽA IN LOKACIJE MERILNIH MEST**

Na območju monitoringa kakovosti zunanjega zraka TE Brestanica izvaja Elektroinštitut Milan Vidmar, Hajdrihova 2, Ljubljana, vzorčenje padavin na treh lokacijah v okolici TE Brestanica: Meteorološki stolp, Sv. Mohor in Pri rezervoarjih, ter na referenčni lokaciji Kočevje.

### **4. NABOR MERITEV, SKLADNOST MERILNE TEHNIKE IN KAKOVOST MERITEV**

Monitoring kakovosti padavin je sestavljen iz vzorčenja padavin na terenu in analiz vzorcev v laboratoriju.

V mesečnih vzorcih padavin se določa:

- volumen,
- prevodnost,
- koncentracije nitratov,
- koncentracije sulfatov
- koncentracije kloridov,
- koncentracije amoniaka,
- kovine Ca, Mg, Na, K in
- usedline ter
- težke kovine.

Padavine oziroma usedline vzorčimo z Bergerhoffovim zbiralnikom padavin.

Ker slovenska zakonodaja ne predpisuje posebnih zahtev glede meritev kakovosti padavin, se slednje izvaja v skladu z zahtevami programov EMEP (European Monitoring and Evaluation Programme) in GAW (Global Atmosphere Watch). Za določanje vsebnosti kovin se za vzorčenje in analizo uporablja standard prEN 15841.

Nabor parametrov, analizne metode in sistem zagotavljanja kakovosti podatkov za vzorčenje in analizo vzorcev padavin, ki je vpeljan v laboratoriju, sledi splošnim zahtevam programov EMEP (European Monitoring and Evaluation Programme) in GAW (Global Atmosphere Watch) in pa zahtevam, ki jih postavlja naša zakonodaja. Monitoring upošteva tudi zakonske zahteve glede reprezentativnosti mernih mest in zagotavljanja reprezentativnosti lokacije mernega mesta na območju na katerega vpliva vir onesnaževanja..

Vzorčenje in analize vzorcev padavin in usedlin so izvedene v kemijskem laboratoriju Elektroinštituta Milan Vidmar, z izjemo analiz težkih kovin, ki se izvajajo v ERICo.

Pri obdelavi podatkov so uporabljene tudi določbe Odločbe sveta z dne 27. januarja 1997 o vzpostavitvi vzajemne izmenjave informacij in podatkov iz merilnih mrež in posameznih postaj za merjenje onesnaženosti zunanjega zraka v državah članicah.



## 5. REZULTATI MERITEV

V tabelah, grafih in prilogah v nadaljevanju so prikazani rezultati meritev kakovosti padavin in količine usedlin za mesec december. Poleg rezultatov meritev za mesec december so prikazani tudi rezultati meritev za pretekle mesece, in sicer za obdobje enega leta. Za pH vrednosti in kovine, katerih meritve so zahtevane z zakonodajo, je za mesec december prikazan petletni niz rezultatov meritev.



Elektroinštitut Milan Vidmar

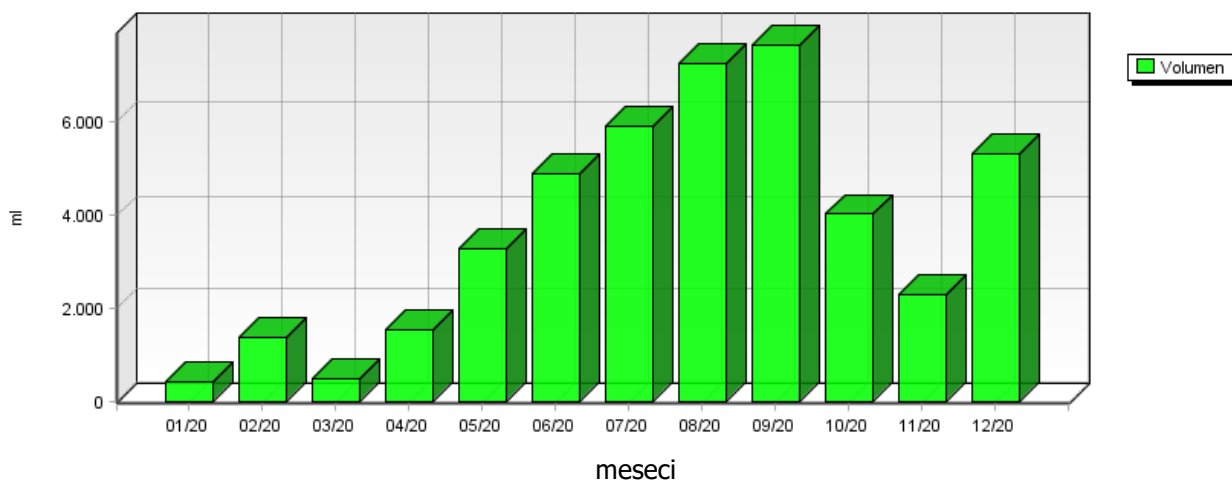
## 5.1 KAKOVOST PADAVIN IN KOLIČINA USEDLIN

### 5.1.1 Kakovost padavin in količina usedlin – Meteorološki stolp

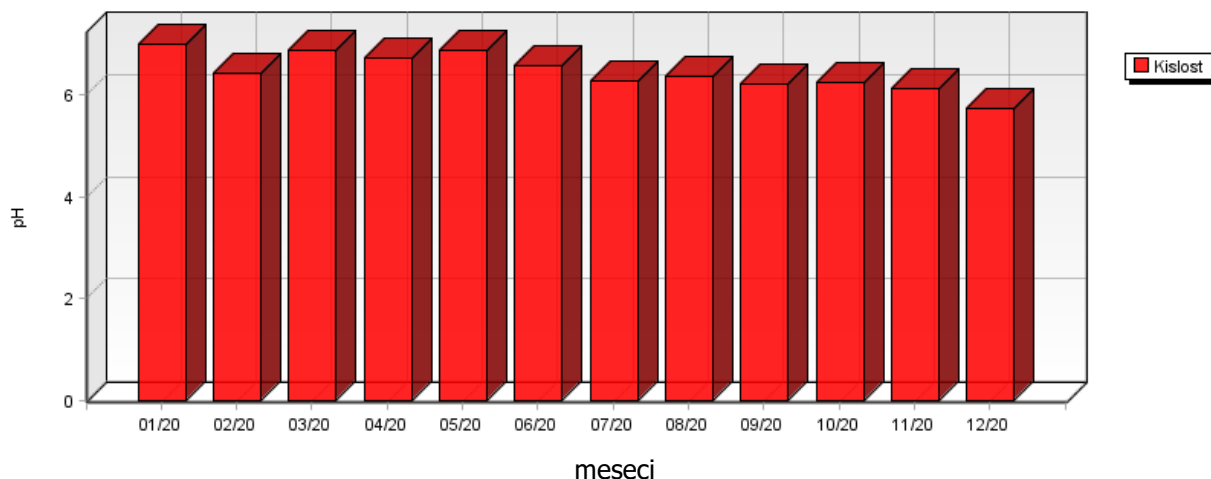
Lokacija: TE Brestanica  
 Postaja: Meteorološki stolp  
 Obdobje meritev: 01.01.2020 do 01.01.2021

	01/20	02/20	03/20	04/20	05/20	06/20	07/20	08/20	09/20	10/20	11/20	12/20
Volumen ml	420	1370	490	1530	3280	4890	5890	7240	7650	4020	2290	5300
Kislost pH	7.01	6.43	6.88	6.71	6.86	6.56	6.28	6.35	6.20	6.23	6.11	5.72
Prevodnost $\mu\text{S/cm}$	28.00	15.10	14.00	22.90	29.80	18.30	26.40	9.60	11.20	29.70	7.20	7.80

**Meteorološki stolp  
VOLUMEN PADAVIN**

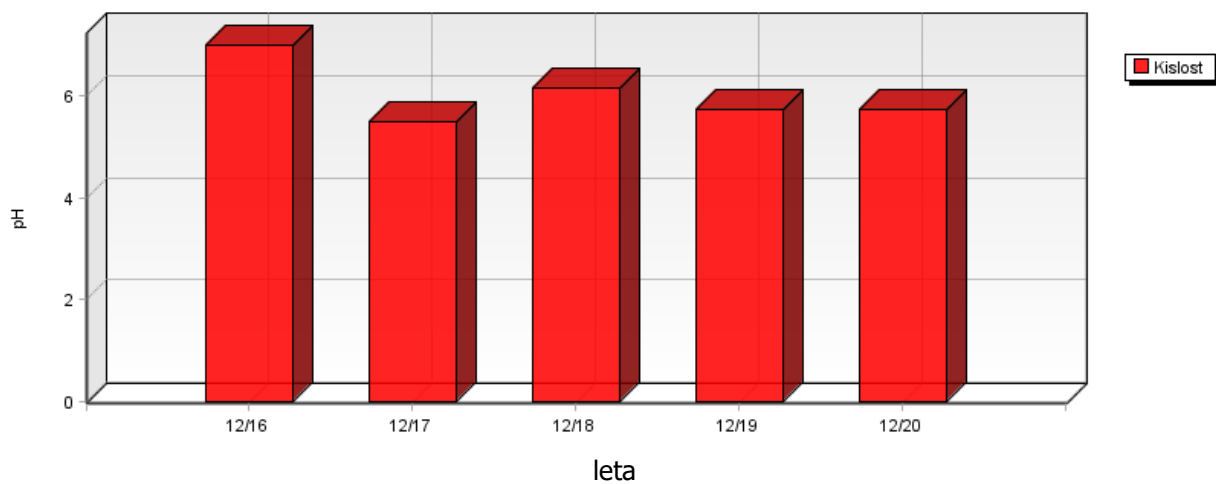


**Meteorološki stolp  
KISLOST PADAVIN**

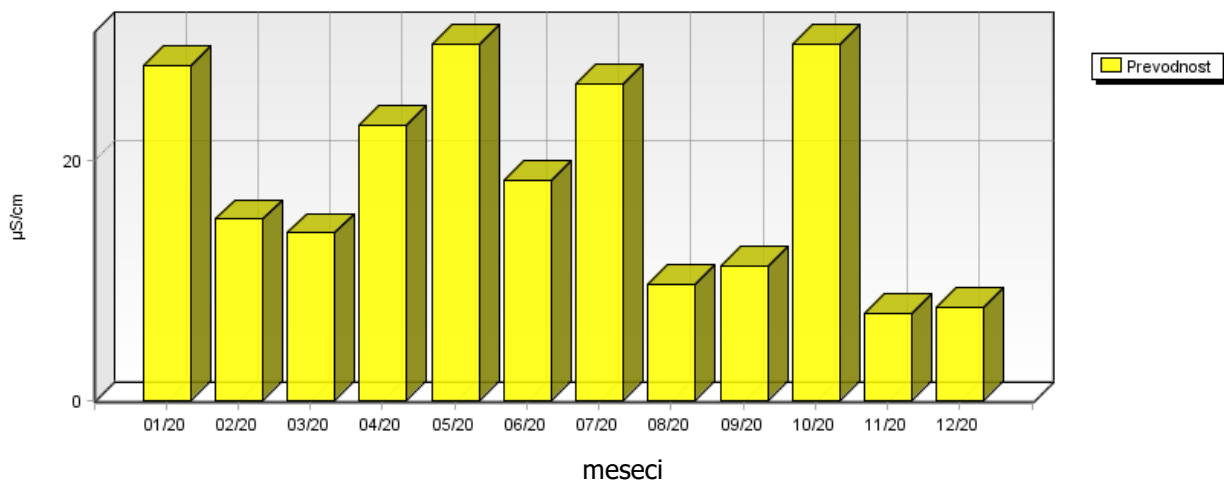


	12/16	12/17	12/18	12/19	12/20
Kislost pH	7.01	5.50	6.14	5.74	5.72

**Meteorološki stolp  
KISLOST PDAVIN**

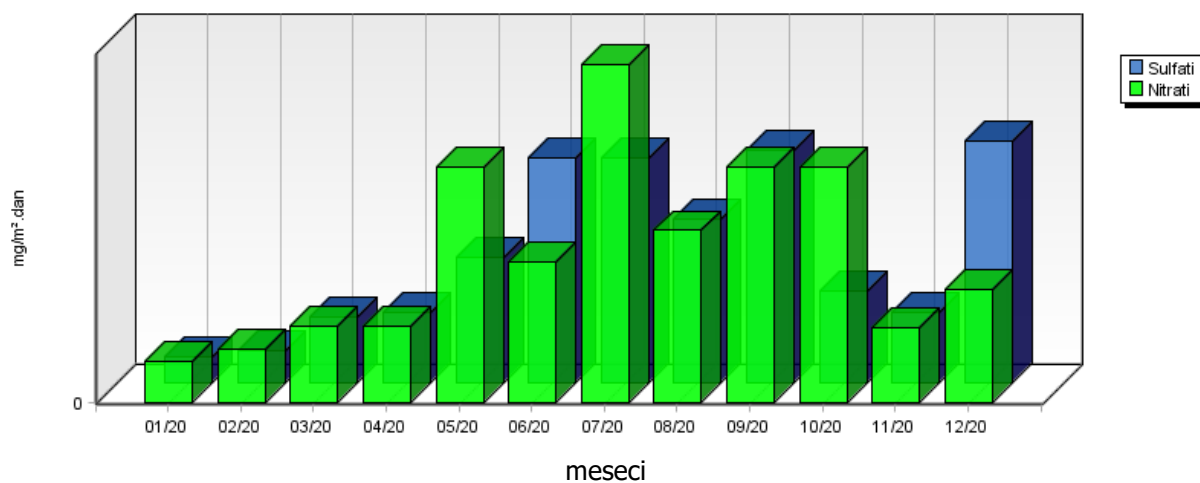


**Meteorološki stolp  
PREVODNOST PDAVIN**

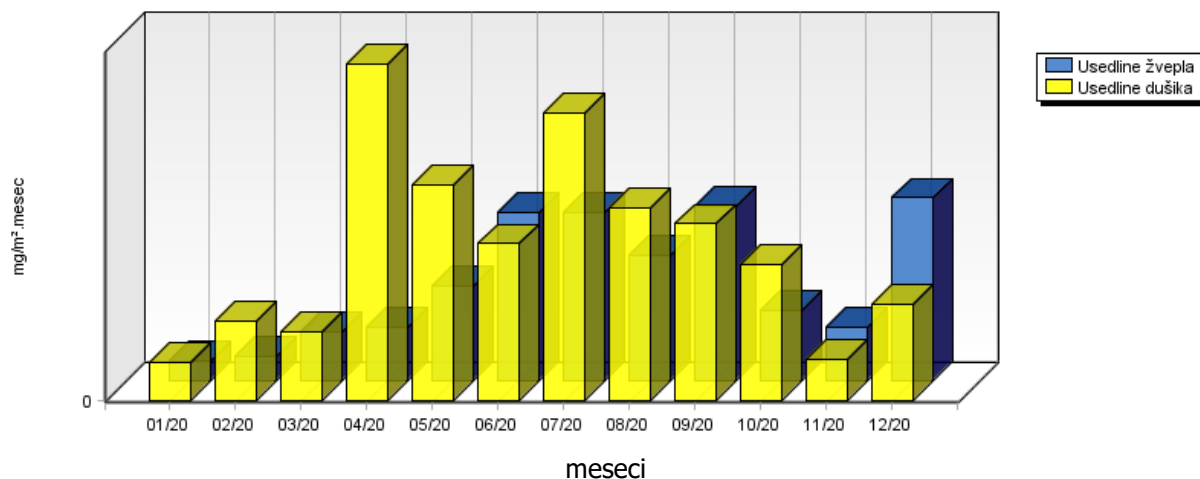


	01/20	02/20	03/20	04/20	05/20	06/20	07/20	08/20	09/20	10/20	11/20	12/20
Nitrati mg/m <sup>2</sup> .dan	1.73	2.28	3.22	3.26	10.05	5.98	14.44	7.37	10.08	10.05	3.20	4.82
Sulfati mg/m <sup>2</sup> .dan	1.07	1.34	2.76	3.00	5.37	9.63	9.60	7.08	9.97	3.93	2.99	10.37
Usedline dušika mg/m <sup>2</sup> .meseč	21.00	44.96	38.74	191.56	122.62	89.30	163.14	109.61	101.00	76.97	23.15	54.50
Usedline žvepla mg/m <sup>2</sup> .meseč	10.70	13.40	27.58	30.03	53.68	96.30	95.99	70.80	99.74	39.31	29.86	103.65

### Meteorološki stolp SULFATI IN NITRATI V PADAVINAH

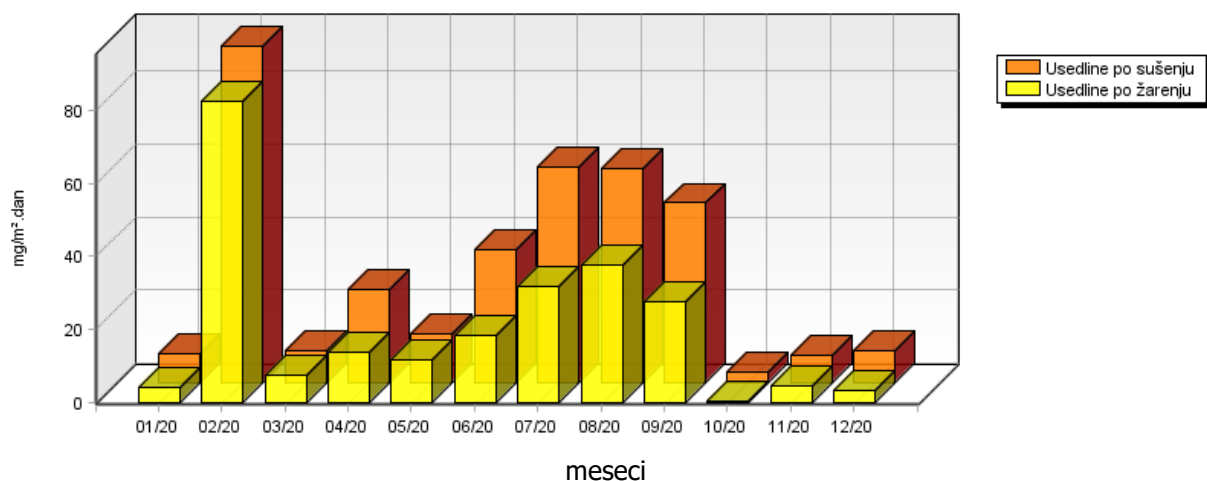


### Meteorološki stolp USEDLINE DUŠIKA IN ŽVEPLA



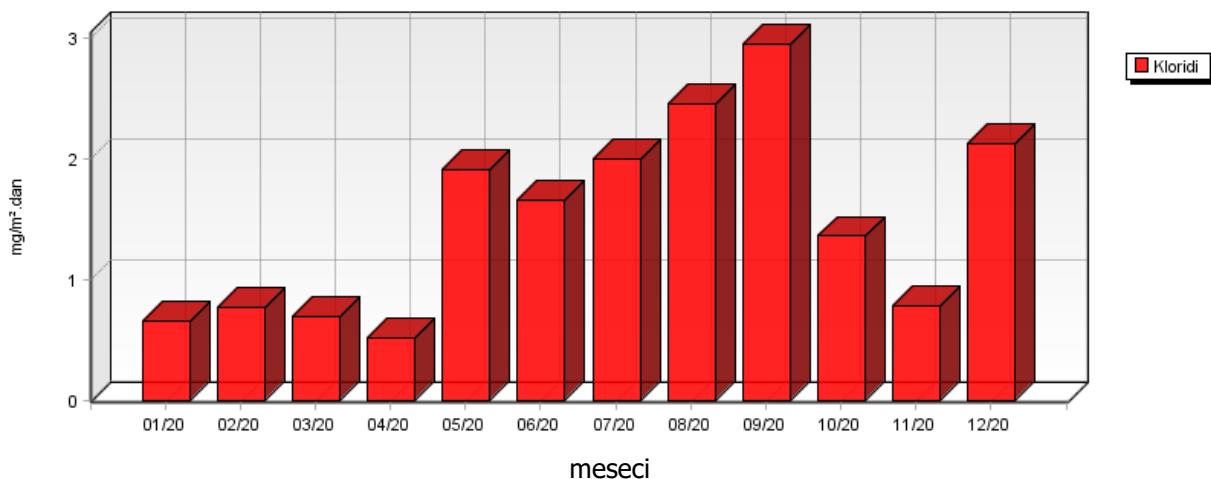
	01/20	02/20	03/20	04/20	05/20	06/20	07/20	08/20	09/20	10/20	11/20	12/20
Usedline po sušenju mg/m <sup>2</sup> .dan	7.95	92.52	8.62	25.40	13.07	36.19	59.25	58.71	49.40	2.75	7.54	8.66
Usedline po žarenju mg/m <sup>2</sup> .dan	4.10	82.56	7.53	13.66	11.71	18.25	31.71	37.46	27.64	0.23	4.35	3.22

**Meteorološki stolp  
USEDLINE PO SUŠENJU IN ŽARENJU**

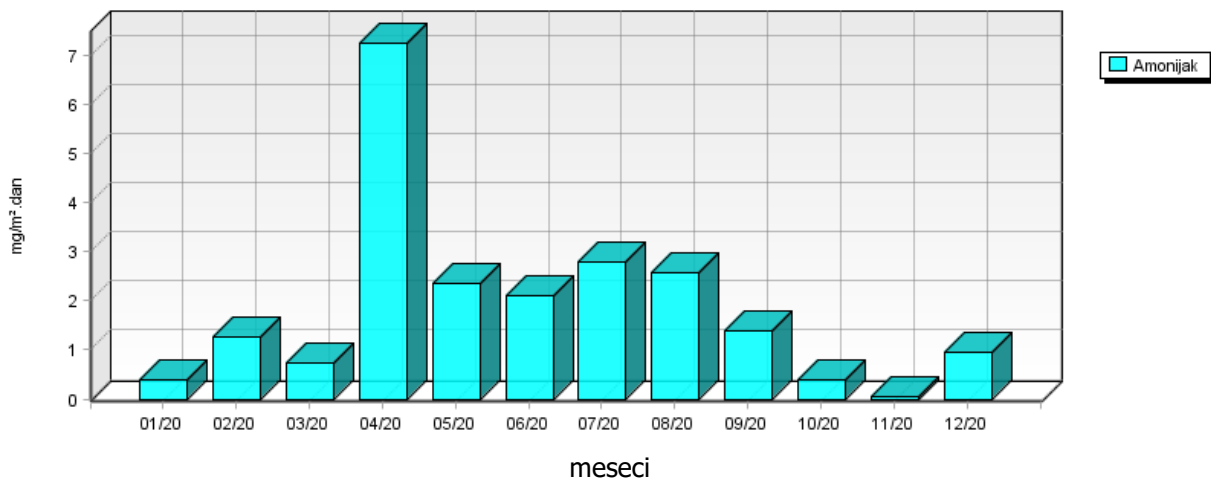


	01/20	02/20	03/20	04/20	05/20	06/20	07/20	08/20	09/20	10/20	11/20	12/20
Kloridi mg/m <sup>2</sup> .dan	0.66	0.76	0.70	0.52	1.92	1.66	2.00	2.46	2.96	1.36	0.78	2.12
Amonijak mg/m <sup>2</sup> .dan	0.40	1.27	0.73	7.26	2.34	2.09	2.80	2.56	1.40	0.38	0.06	0.94
Kalcij mg/m <sup>2</sup> .dan	0.10	0.13	0.05	0.16	0.32	0.92	1.14	0.35	0.63	0.33	0.67	1.54
Magnezij mg/m <sup>2</sup> .dan	0.05	0.04	0.07	0.09	0.29	0.97	1.56	0.21	0.68	0.26	0.13	0.31
Natrij mg/m <sup>2</sup> .dan	0.32	0.48	0.07	0.54	0.23	0.57	0.60	0.18	1.14	0.68	1.07	0.97
Kalij mg/m <sup>2</sup> .dan	0.16	0.16	0.02	0.78	0.14	1.04	1.66	0.89	0.47	0.41	0.20	0.18

**Meteorološki stolp  
KLORIDI V PDAVINAH**

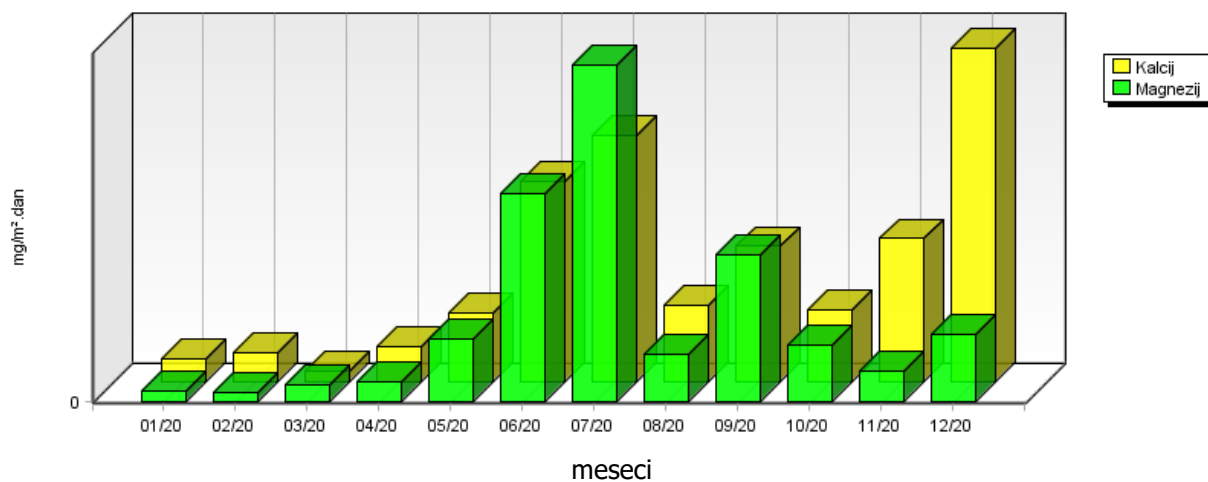


**Meteorološki stolp  
AMONIYAK V PDAVINAH**

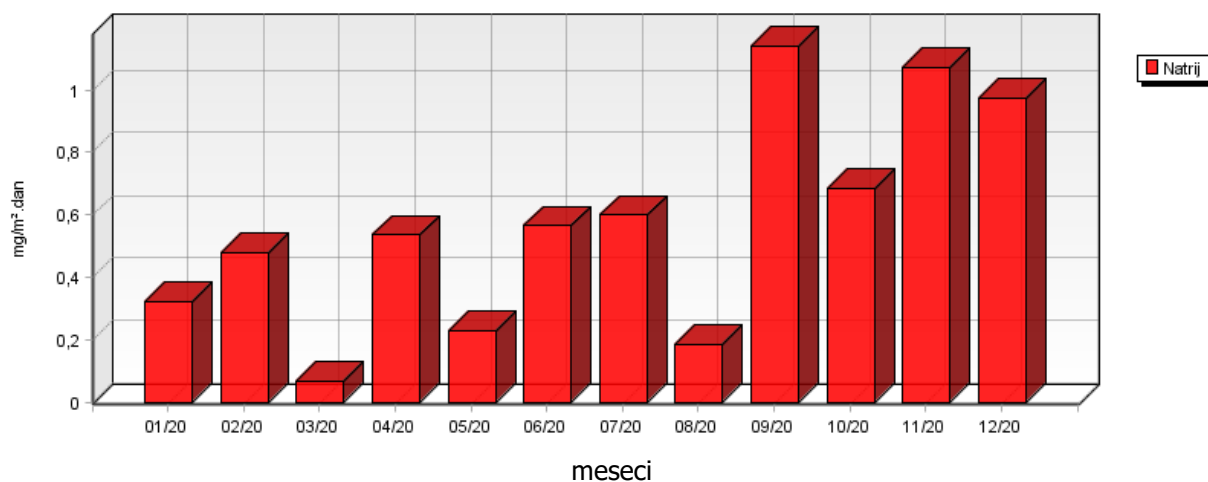




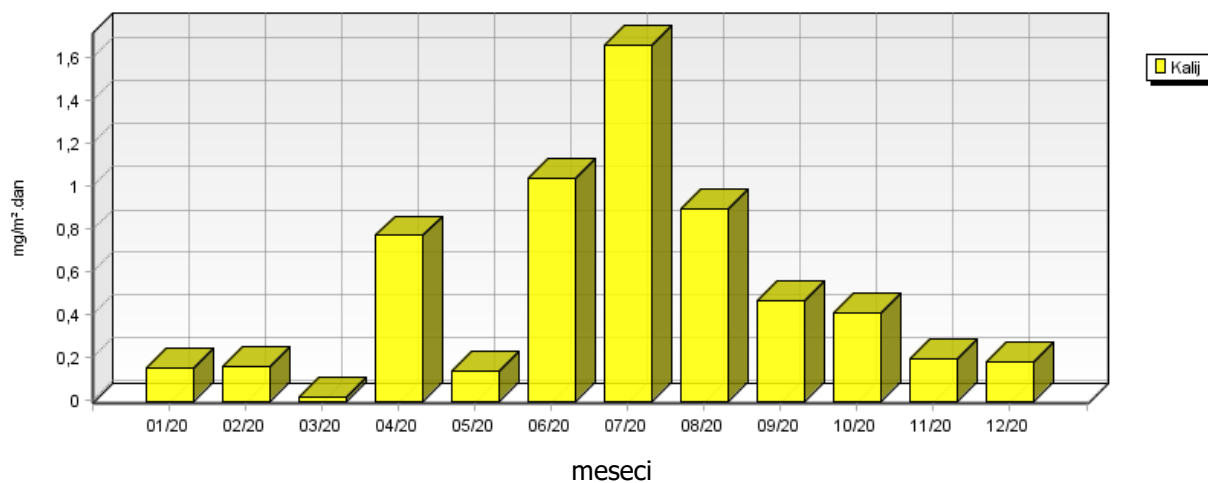
**Meteorološki stolp  
KALCIJ IN MAGNEZIJ V PADAVINAH**



**Meteorološki stolp  
NATRIJ V PADAVINAH**



**Meteorološki stolp  
KALIJ V PADAVINAH**

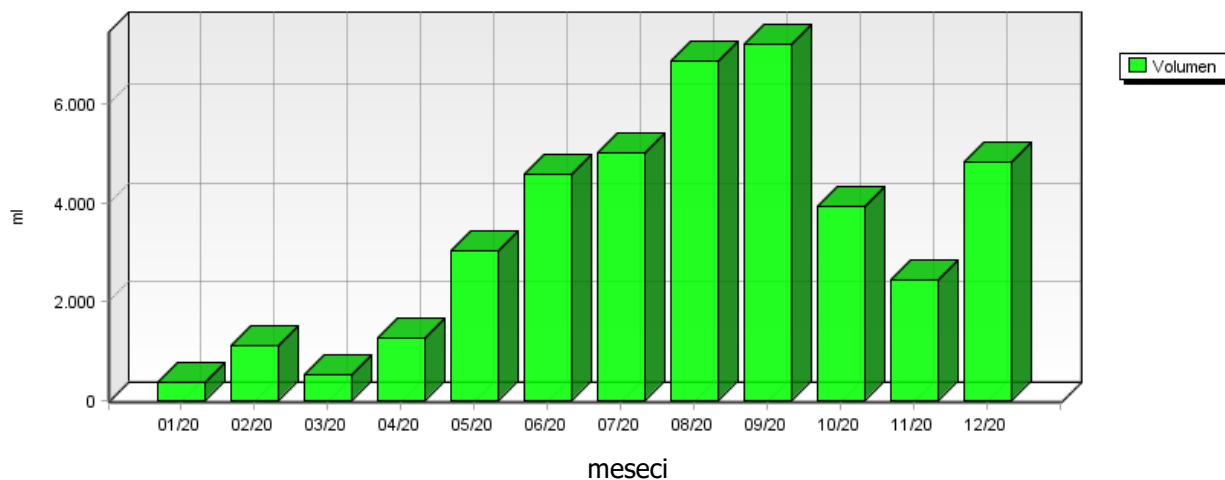


### 5.1.2 Kakovost padavin in količina usedlin – Sv. Mohor

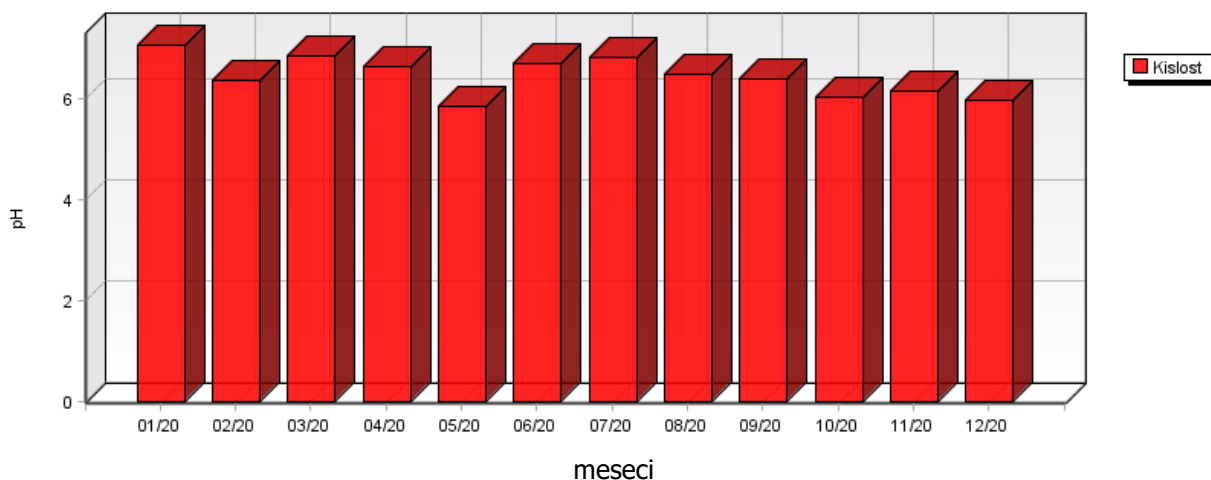
Lokacija: TE Brestanica  
 Postaja: Sv. Mohor  
 Obdobje meritev: 01.01.2020 do 01.01.2021

	01/20	02/20	03/20	04/20	05/20	06/20	07/20	08/20	09/20	10/20	11/20	12/20
Volumen ml	360	1110	520	1250	3030	4580	5020	6870	7230	3910	2430	4820
Kislost pH	7.07	6.37	6.84	6.63	5.83	6.69	6.80	6.46	6.38	6.01	6.14	5.96
Prevodnost $\mu\text{S/cm}$	43.30	17.10	28.20	13.00	36.10	18.70	30.40	10.10	11.70	9.70	11.30	12.60

**Sv. Mohor**  
**VOLUMEN PADAVIN**

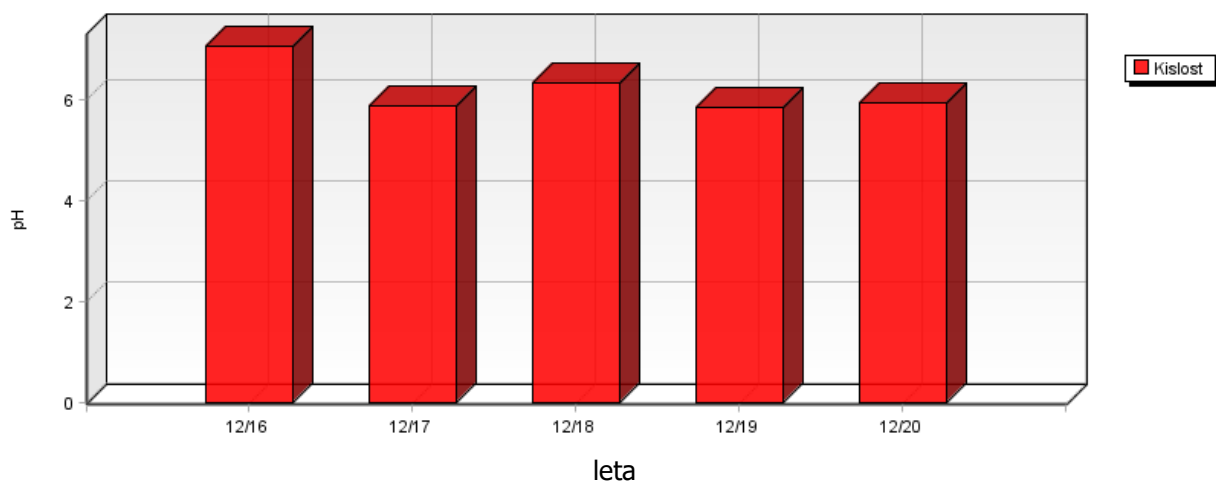


**Sv. Mohor**  
**KISLOST PADAVIN**

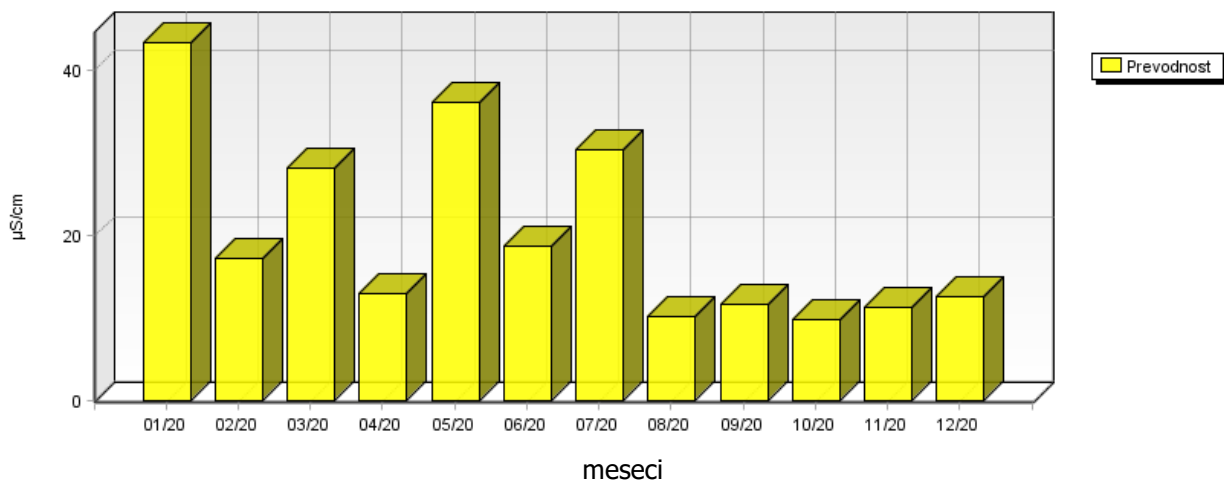


	12/16	12/17	12/18	12/19	12/20
Kislost pH	7.09	5.90	6.35	5.86	5.96

**Sv. Mohor  
KISLOST PDAVIN**

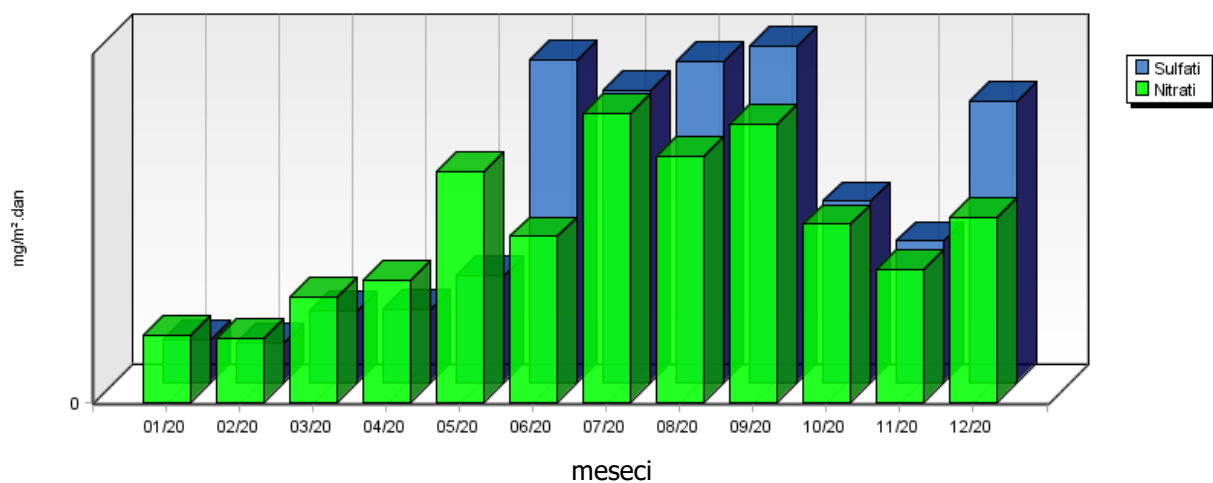


**Sv. Mohor  
PREVODNOST PDAVIN**

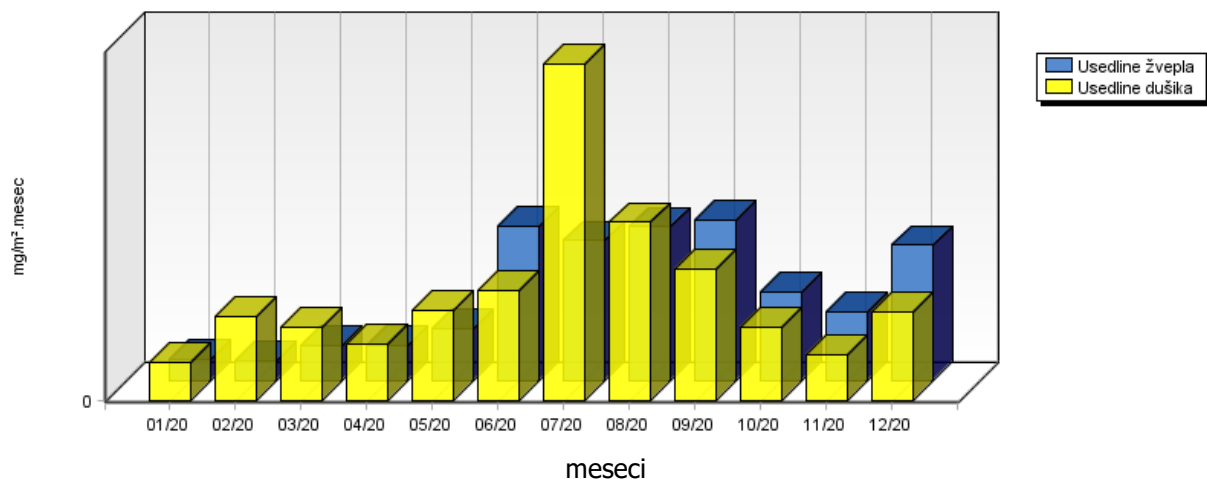


	01/20	02/20	03/20	04/20	05/20	06/20	07/20	08/20	09/20	10/20	11/20	12/20
Nitrati mg/m <sup>2</sup> .dan	1.87	1.76	2.92	3.40	6.44	4.63	8.08	6.86	7.76	4.99	3.70	5.17
Sulfati mg/m <sup>2</sup> .dan	1.19	1.09	2.01	2.04	2.98	9.02	8.18	8.96	9.43	5.10	3.96	7.86
Usedline dušika mg/m <sup>2</sup> .meseč	22.19	48.88	42.52	32.31	51.79	64.05	196.31	104.15	76.61	42.49	26.58	51.07
Usedline žvepla mg/m <sup>2</sup> .meseč	11.93	10.85	20.13	20.37	29.83	90.19	81.81	89.57	94.27	50.98	39.60	78.55

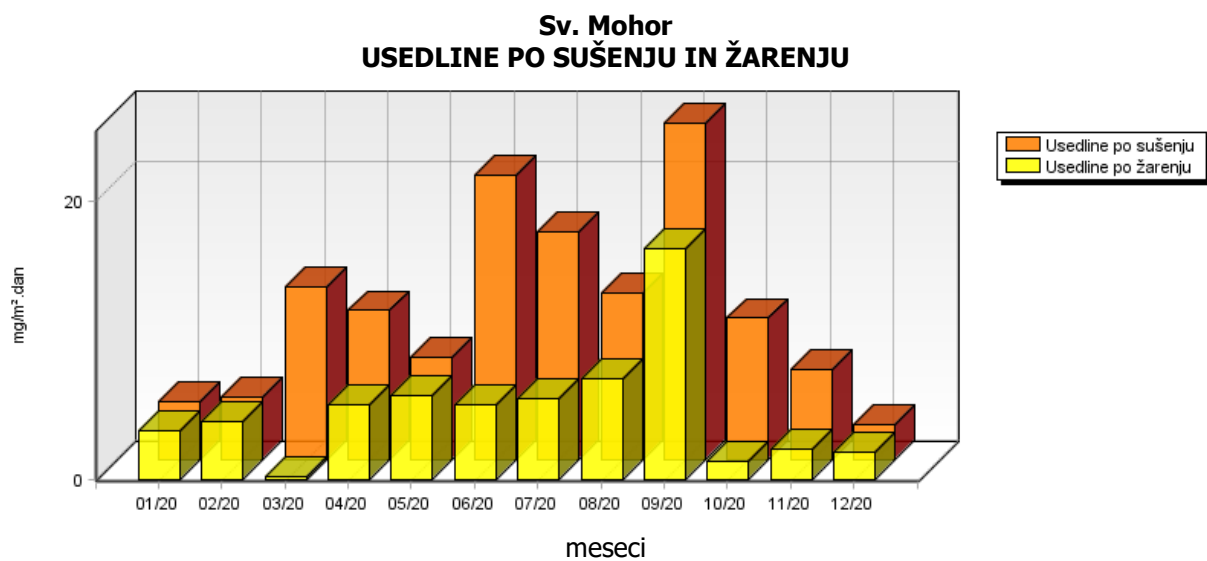
**Sv. Mohor  
SULFATI IN NITRATI V PADAVINAH**



**Sv. Mohor  
USEDLINE DUŠIKA IN ŽVEPLA**

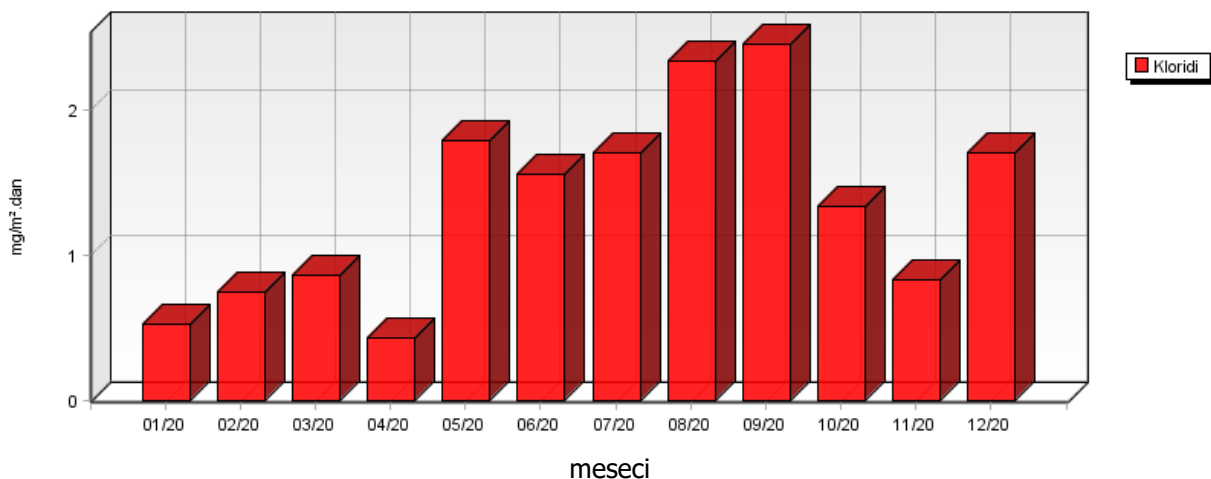


	01/20	02/20	03/20	04/20	05/20	06/20	07/20	08/20	09/20	10/20	11/20	12/20
Usedline po sušenju mg/m <sup>2</sup> .dan	4.11	4.48	12.46	10.70	7.30	20.41	16.37	12.05	24.21	10.19	6.45	2.48
Usedline po žarenju mg/m <sup>2</sup> .dan	3.48	4.14	0.19	5.30	6.05	5.39	5.82	7.22	16.55	1.32	2.19	1.96

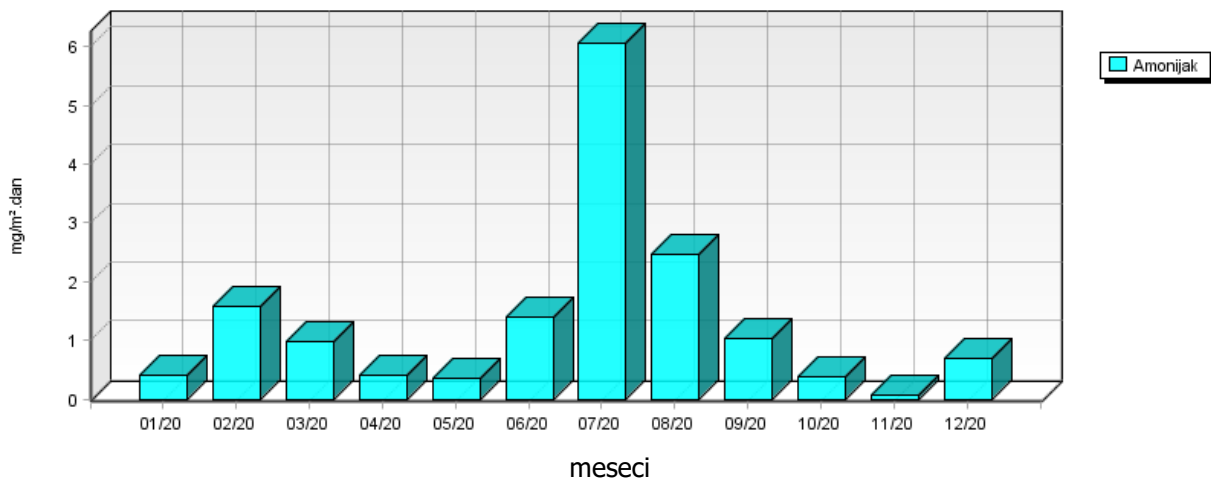


	01/20	02/20	03/20	04/20	05/20	06/20	07/20	08/20	09/20	10/20	11/20	12/20
Kloridi mg/m <sup>2</sup> .dan	0.52	0.74	0.85	0.42	1.79	1.56	1.70	2.33	2.45	1.33	0.83	1.70
Amonijak mg/m <sup>2</sup> .dan	0.41	1.58	0.97	0.40	0.35	1.40	6.07	2.47	1.03	0.37	0.07	0.69
Kalcij mg/m <sup>2</sup> .dan	0.14	0.11	0.05	0.13	0.59	0.76	0.49	0.33	0.60	0.53	0.94	2.10
Magnezij mg/m <sup>2</sup> .dan	0.03	0.03	0.04	0.07	0.18	0.22	0.30	0.40	0.21	0.09	0.29	0.43
Natrij mg/m <sup>2</sup> .dan	0.40	0.52	0.05	0.60	0.22	0.55	0.84	0.45	1.42	0.72	0.68	1.18
Kalij mg/m <sup>2</sup> .dan	0.15	0.35	0.02	1.25	0.78	1.46	0.20	1.04	1.23	0.48	0.26	0.49

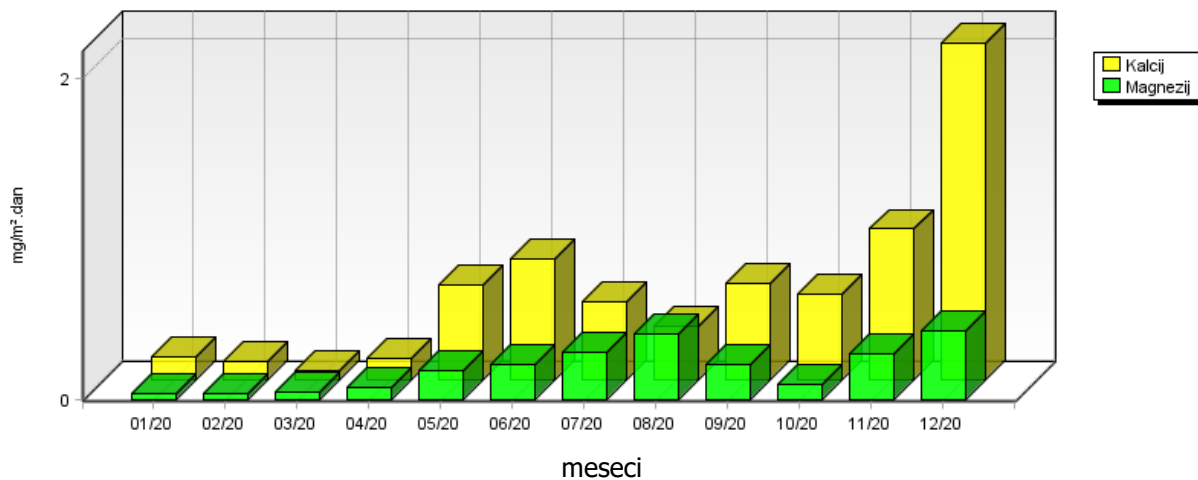
### Sv. Mohor KLORIDI V PADAVINAH



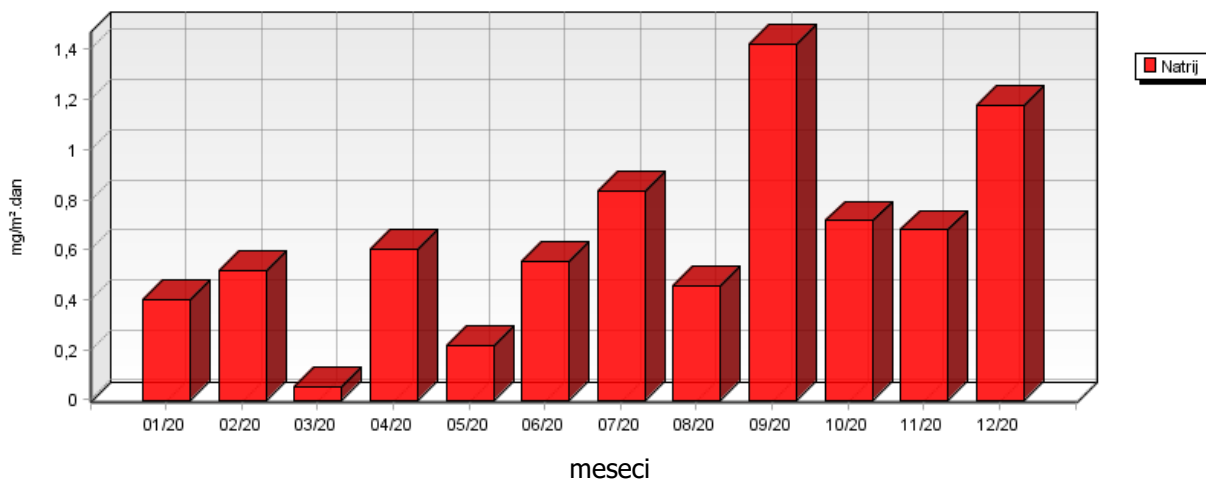
### Sv. Mohor AMONIJAK V PADAVINAH



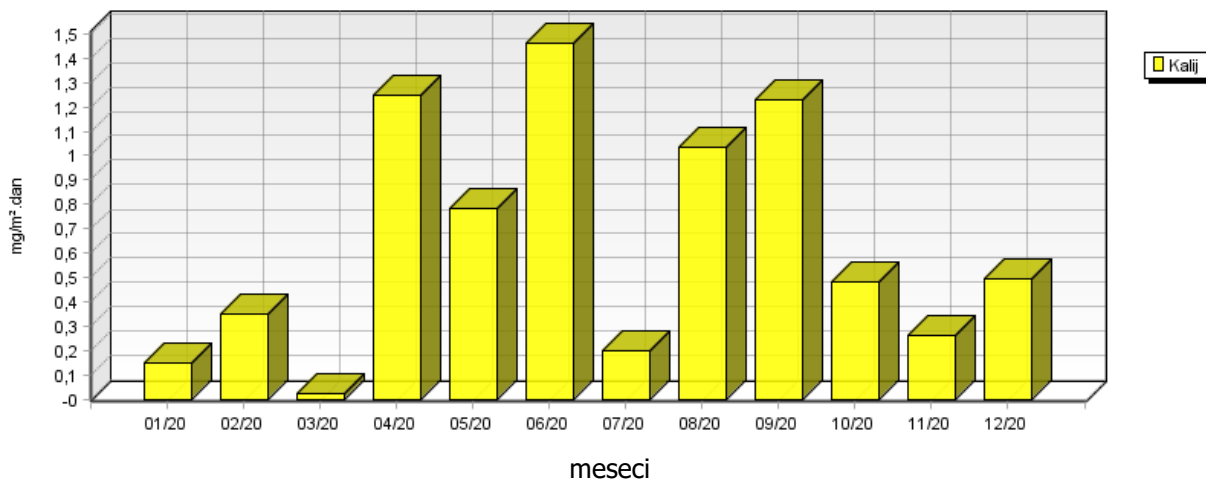
**Sv. Mohor  
KALCIJ IN MAGNEZIJ V PADAVINAH**



**Sv. Mohor  
NATRIJ V PADAVINAH**



**Sv. Mohor  
KALIJ V PADAVINAH**

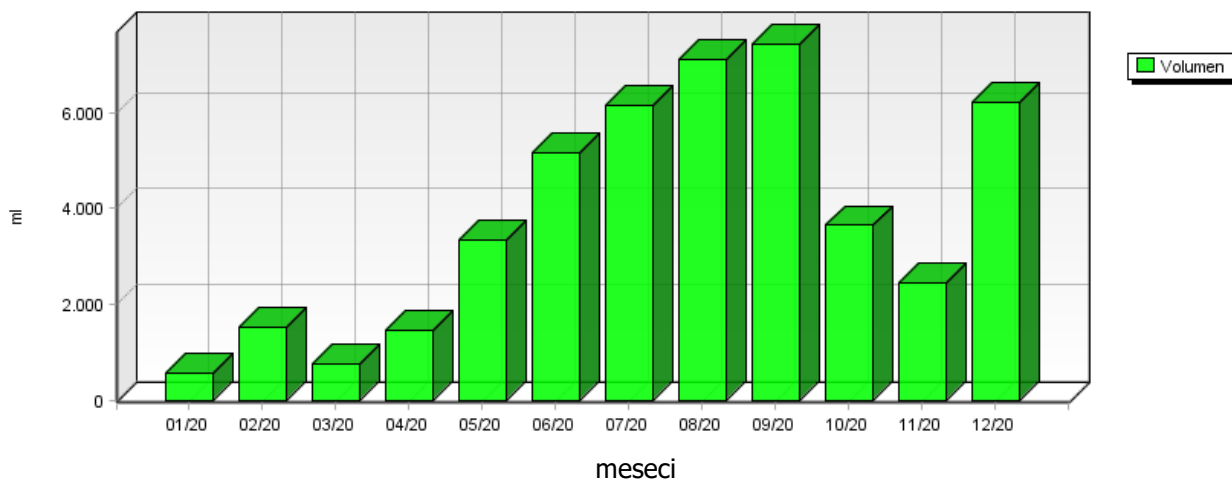


### 5.1.3 Kakovost padavin in količina usedlin – Pri rezervoarjih

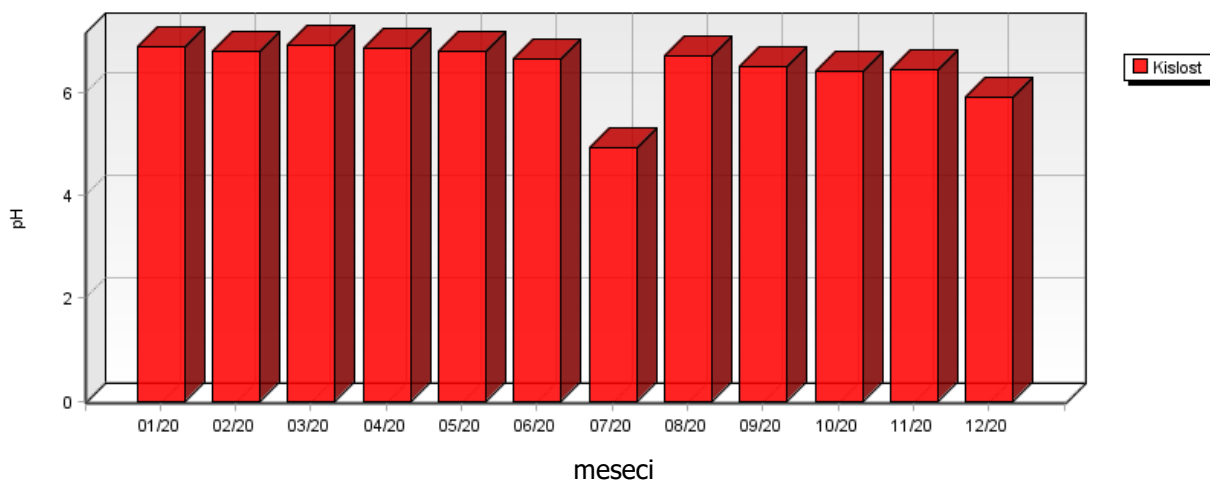
Lokacija: TE Brestanica  
 Postaja: Pri rezervoarjih  
 Obdobje meritev: 01.01.2020 do 01.01.2021

	01/20	02/20	03/20	04/20	05/20	06/20	07/20	08/20	09/20	10/20	11/20	12/20
Volumen ml	550	1520	740	1440	3330	5170	6160	7110	7440	3660	2430	6220
Kislost pH	6.92	6.81	6.95	6.87	6.83	6.67	4.94	6.72	6.53	6.43	6.45	5.92
Prevodnost $\mu\text{S/cm}$	32.30	15.70	39.10	25.10	22.70	34.20	26.60	19.60	18.80	11.20	9.90	7.70

Pri rezervoarjih  
**VOLUMEN PADAVIN**



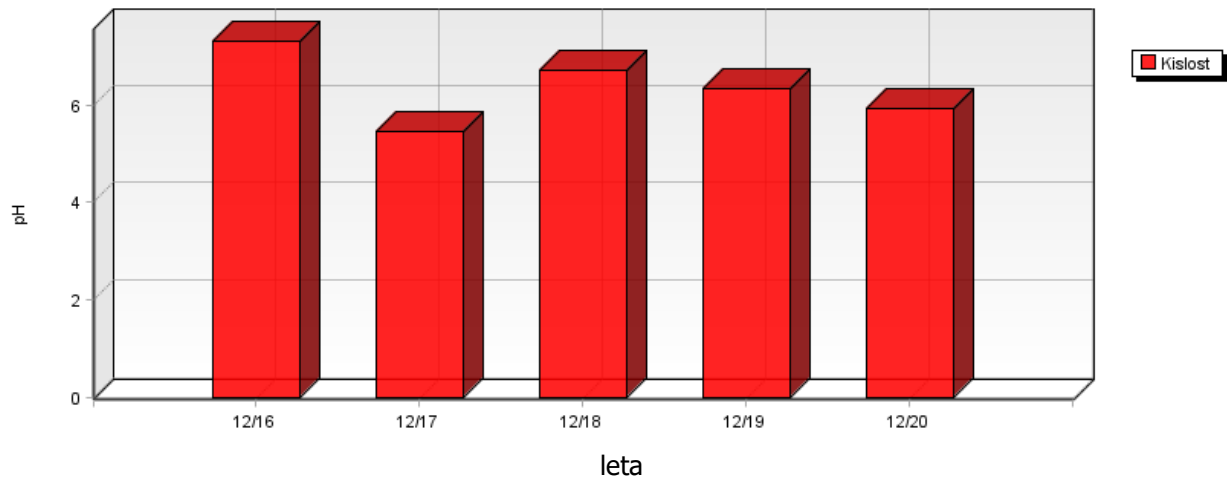
Pri rezervoarjih  
**KISLOST PADAVIN**



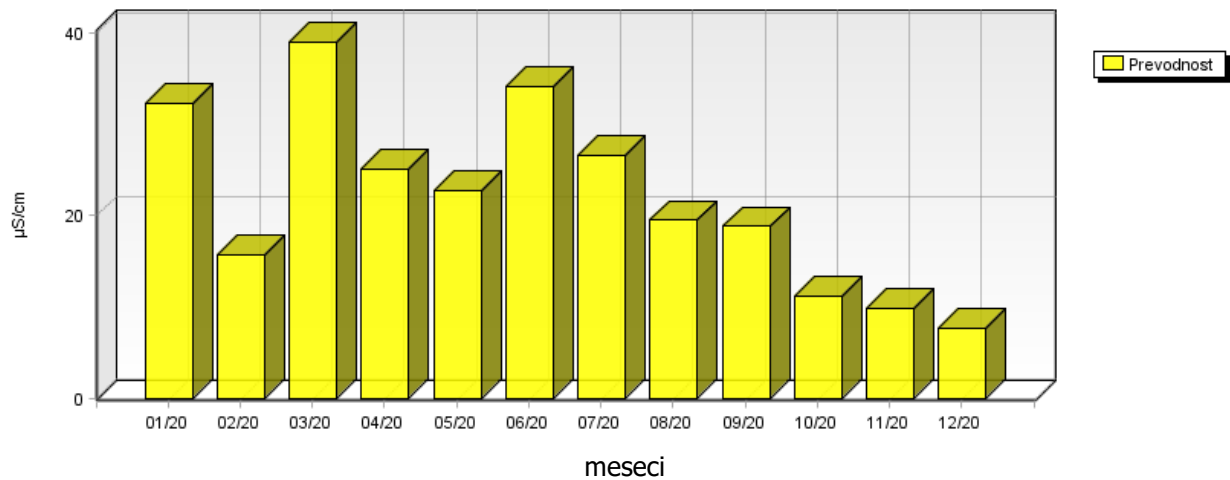


	12/16	12/17	12/18	12/19	12/20
Kislost pH	7.33	5.45	6.73	6.35	5.92

**Pri rezervoarjih  
KISLOST PDAVIN**

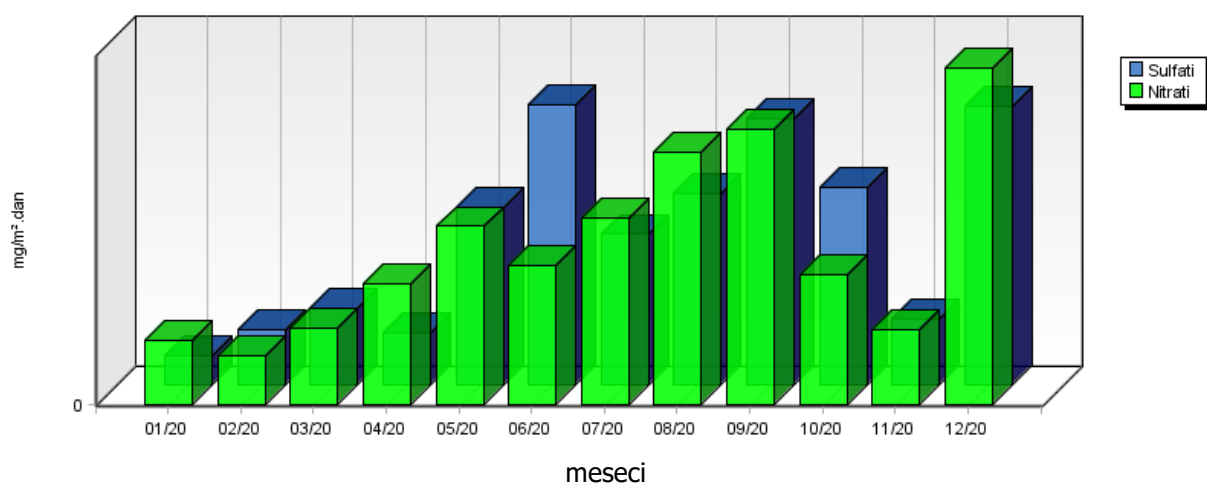


**Pri rezervoarjih  
PREVODNOST PDAVIN**

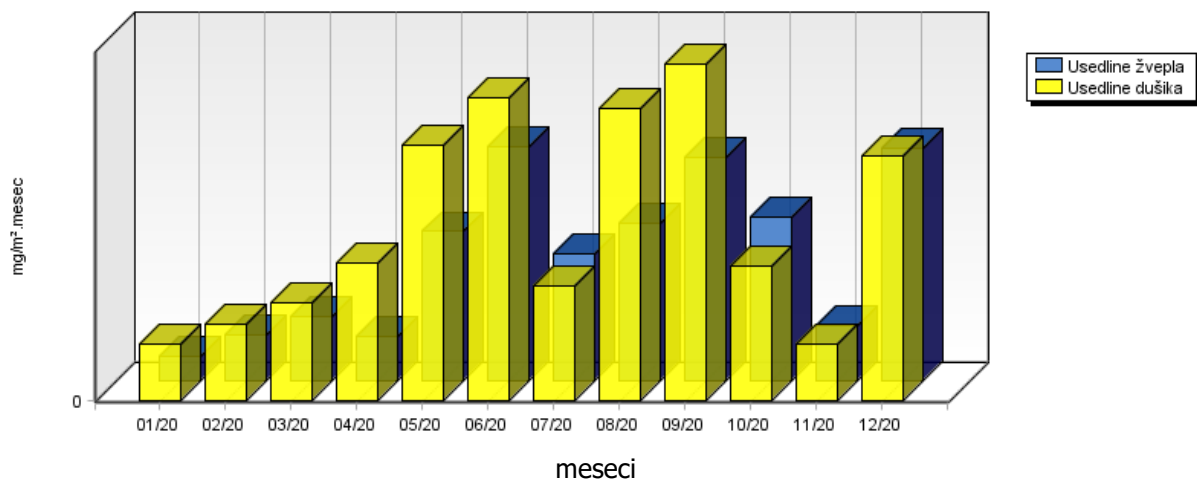


	01/20	02/20	03/20	04/20	05/20	06/20	07/20	08/20	09/20	10/20	11/20	12/20
Nitrati mg/m <sup>2</sup> .dan	2.33	1.79	2.76	4.36	6.51	5.06	6.78	9.17	10.05	4.75	2.72	12.29
Sulfati mg/m <sup>2</sup> .dan	1.04	1.98	2.78	1.88	6.54	10.18	5.52	6.95	9.70	7.16	2.38	10.14
Usedline dušika mg/m <sup>2</sup> .meseč	24.59	33.05	42.37	59.66	111.13	131.73	49.81	127.48	147.09	58.25	24.22	106.92
Usedline žvepla mg/m <sup>2</sup> .meseč	10.38	19.82	27.79	18.77	65.35	101.81	55.22	69.53	97.00	71.58	23.76	101.37

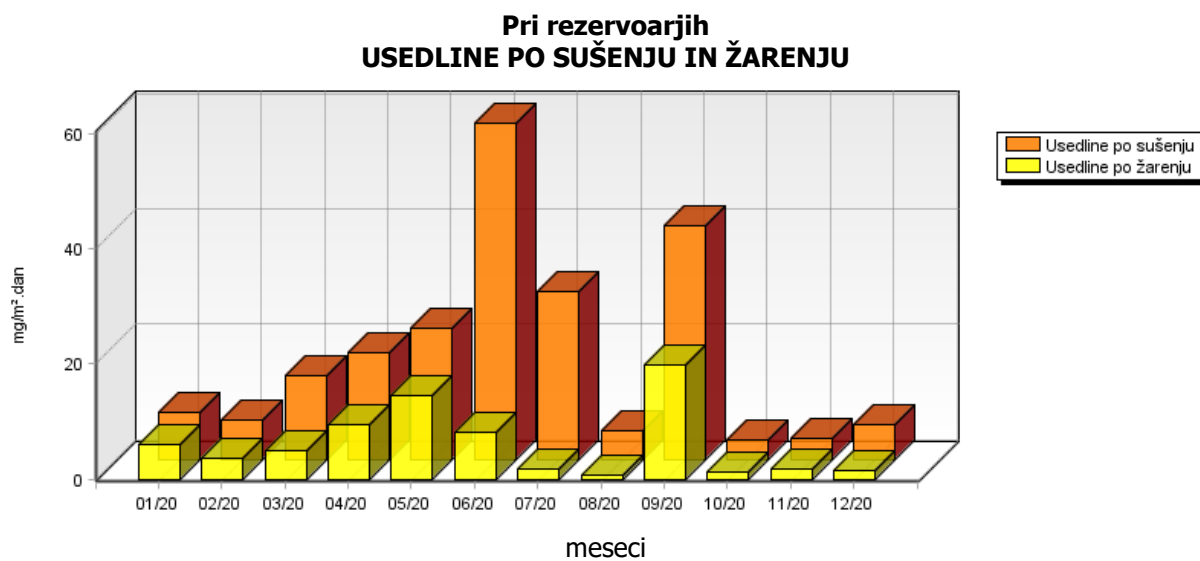
### Pri rezervoarjih SULFATI IN NITRATI V PADAVINAH



### Pri rezervoarjih USEDLINE DUŠIKA IN ŽVEPLA

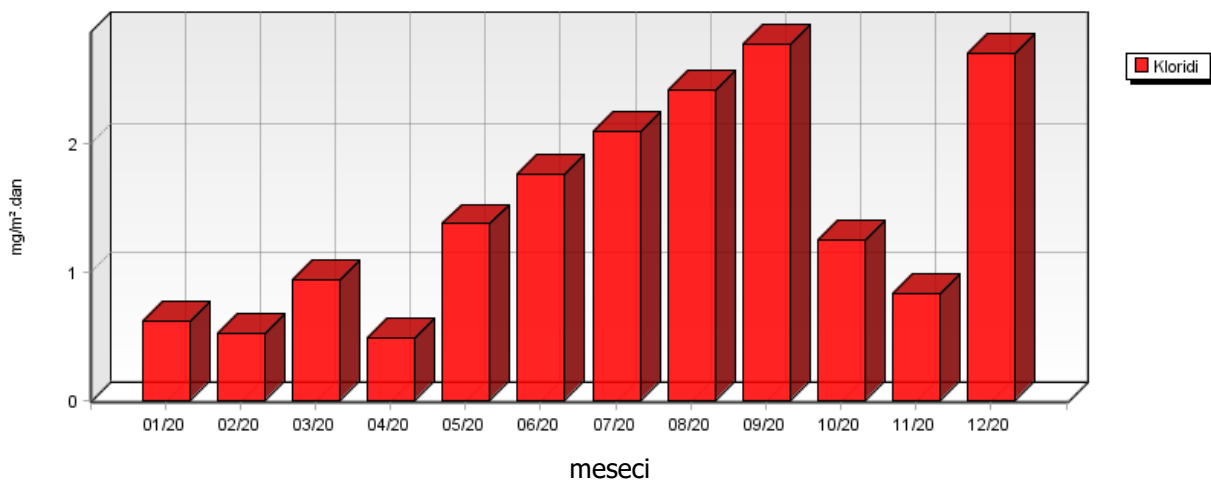


	01/20	02/20	03/20	04/20	05/20	06/20	07/20	08/20	09/20	10/20	11/20	12/20
Usedline po sušenju mg/m <sup>2</sup> .dan	8.08	6.72	14.53	18.40	22.82	58.60	29.37	4.99	40.71	3.40	3.46	5.94
Usedline po žarenju mg/m <sup>2</sup> .dan	6.05	3.61	4.96	9.46	14.47	8.01	1.75	0.65	19.71	1.16	1.70	1.60

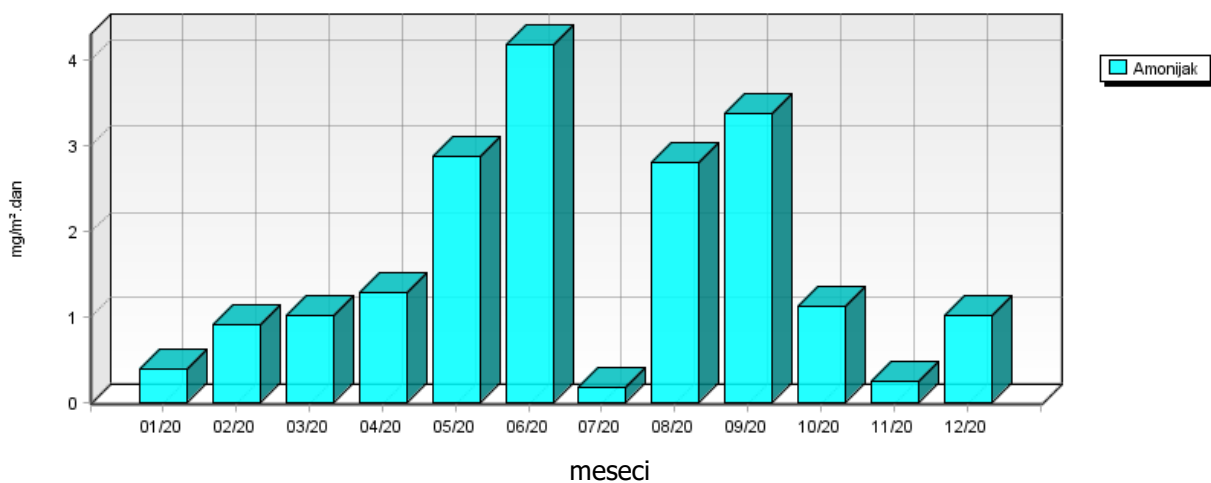


	01/20	02/20	03/20	04/20	05/20	06/20	07/20	08/20	09/20	10/20	11/20	12/20
Kloridi mg/m <sup>2</sup> .dan	0.61	0.52	0.93	0.49	1.38	1.76	2.09	2.41	2.78	1.24	0.83	2.70
Amonijak mg/m <sup>2</sup> .dan	0.38	0.90	1.02	1.29	2.87	4.18	0.17	2.80	3.39	1.12	0.25	1.01
Kalcij mg/m <sup>2</sup> .dan	0.16	0.15	0.14	0.15	0.40	0.43	0.60	1.03	0.79	0.60	0.47	1.51
Magnezij mg/m <sup>2</sup> .dan	0.08	0.04	0.07	0.08	0.20	0.43	0.18	0.21	0.66	0.17	0.29	0.55
Natrij mg/m <sup>2</sup> .dan	0.41	0.46	0.08	0.46	0.24	0.63	1.21	0.48	1.26	0.57	1.09	1.35
Kalij mg/m <sup>2</sup> .dan	0.31	0.15	0.03	1.19	1.33	4.49	3.36	0.54	0.76	0.22	0.37	1.10

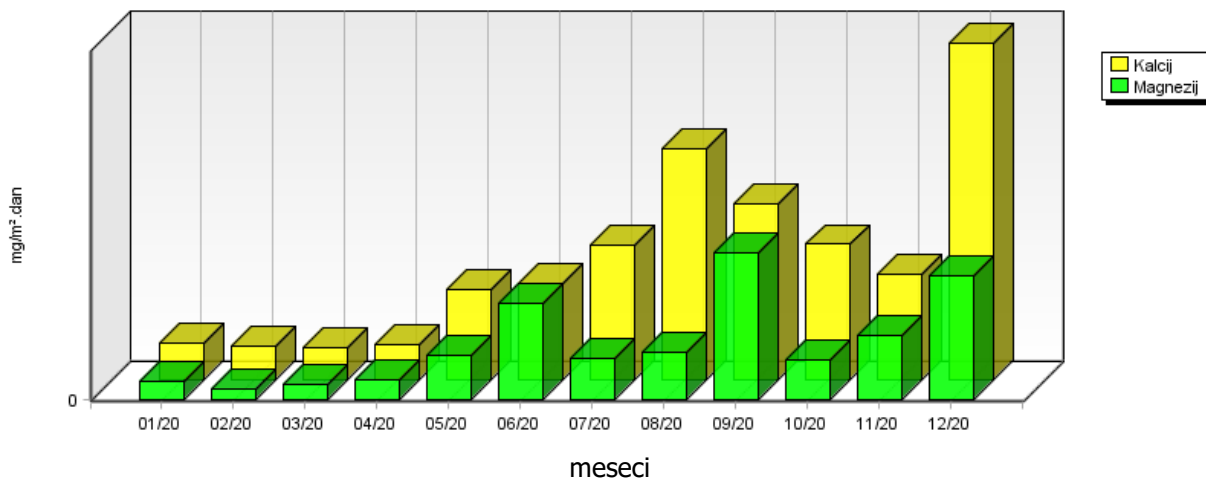
### Pri rezervoarjih KLORIDI V PDAVINAH



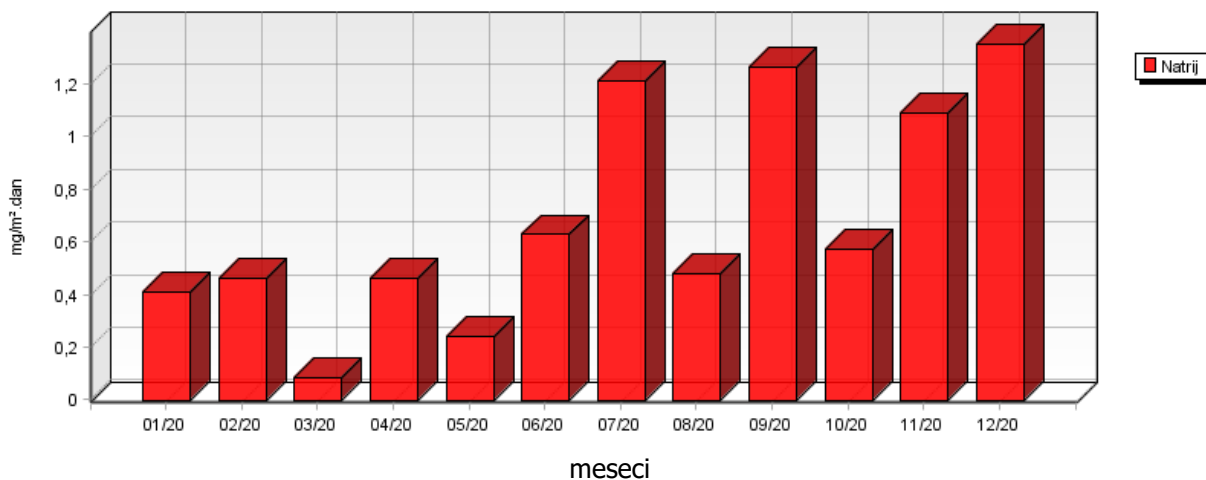
### Pri rezervoarjih AMONIJAK V PDAVINAH



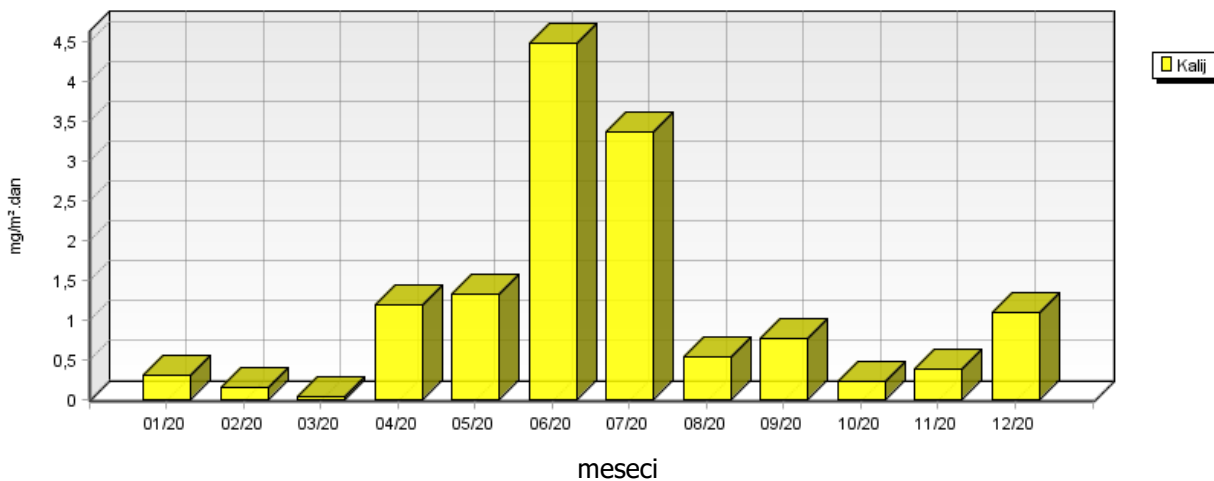
**Pri rezervoarjih  
KALCIJ IN MAGNEZIJ V PDAVINAH**



**Pri rezervoarjih  
NATRIJ V PDAVINAH**



**Pri rezervoarjih  
KALIJ V PDAVINAH**

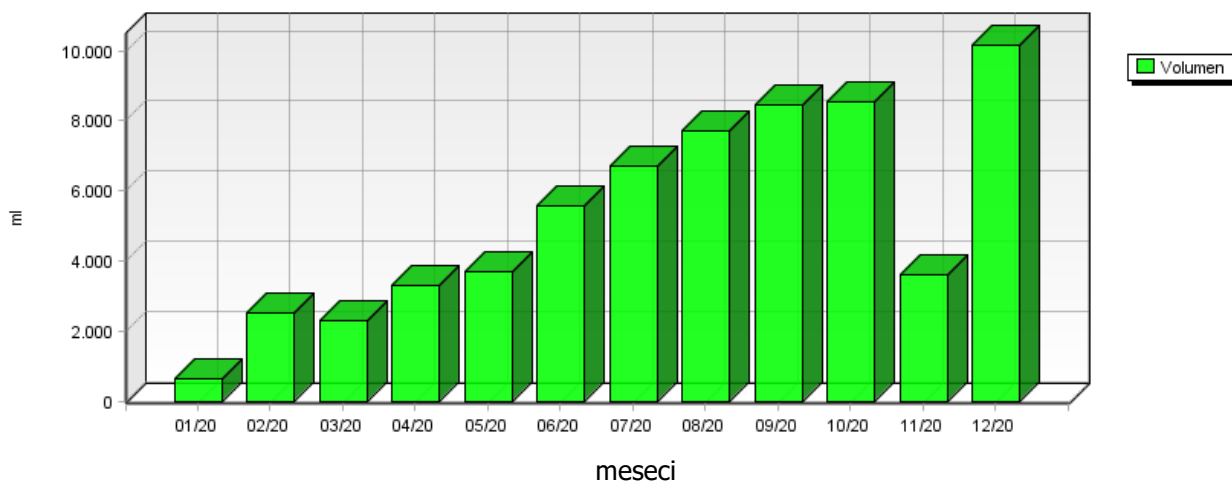


### 5.1.4 Kakovost padavin in količina usedlin – Kočevje

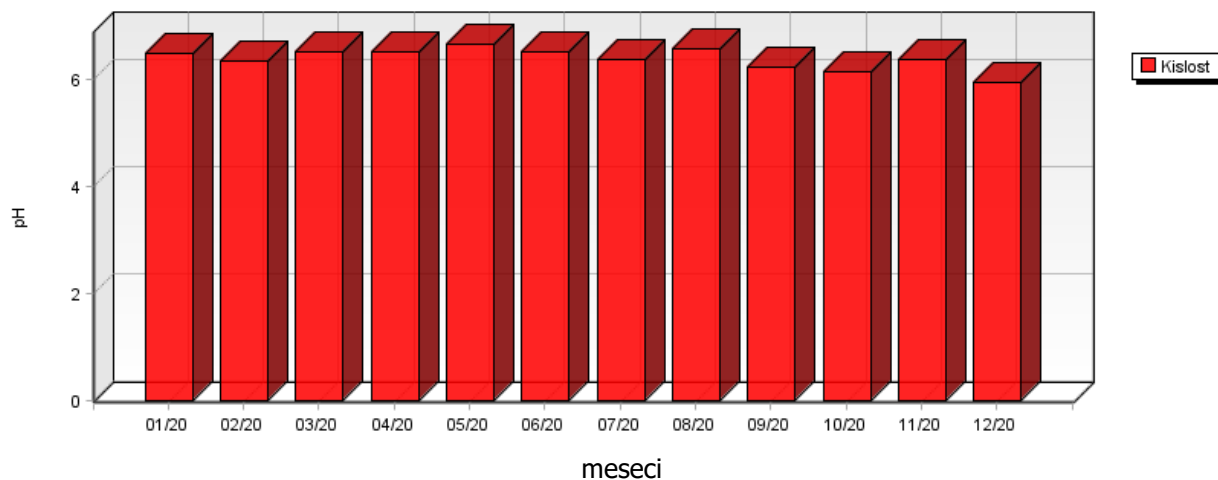
Lokacija: Referenčna lokacija  
 Postaja: Kočevje  
 Obdobje meritev: 01.01.2020 do 01.01.2021

	01/20	02/20	03/20	04/20	05/20	06/20	07/20	08/20	09/20	10/20	11/20	12/20
Volumen ml	650	2530	2290	3280	3700	5560	6710	7690	8460	8520	3600	10180
Kislost pH	6.49	6.33	6.51	6.50	6.67	6.50	6.38	6.57	6.23	6.15	6.38	5.93
Prevodnost $\mu\text{S/cm}$	14.20	12.00	21.00	12.20	16.90	16.60	15.20	14.40	11.80	7.14	13.90	9.90

**Kočevje  
VOLUMEN PADAVIN**

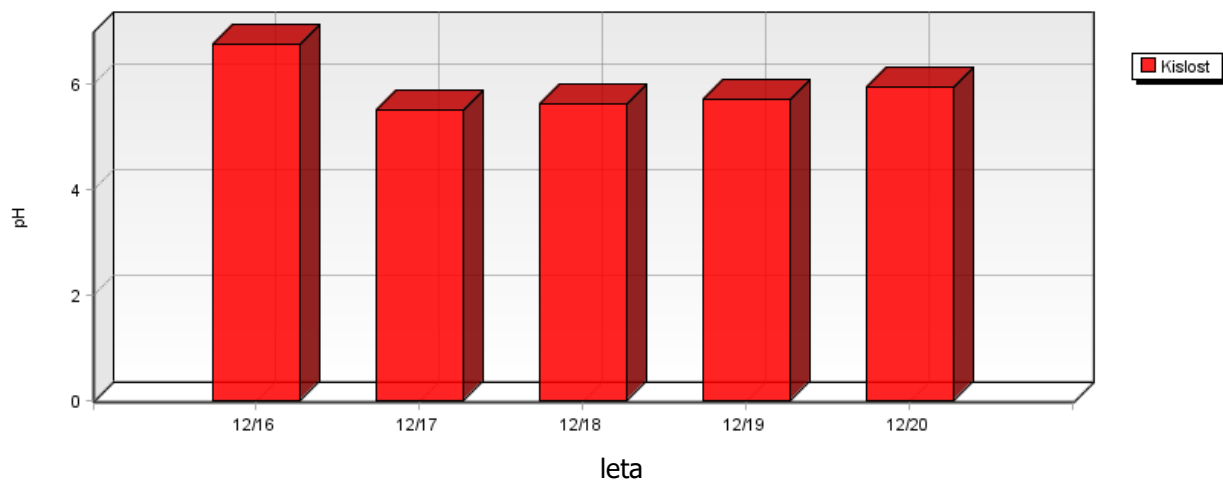


**Kočevje  
KISLOST PADAVIN**

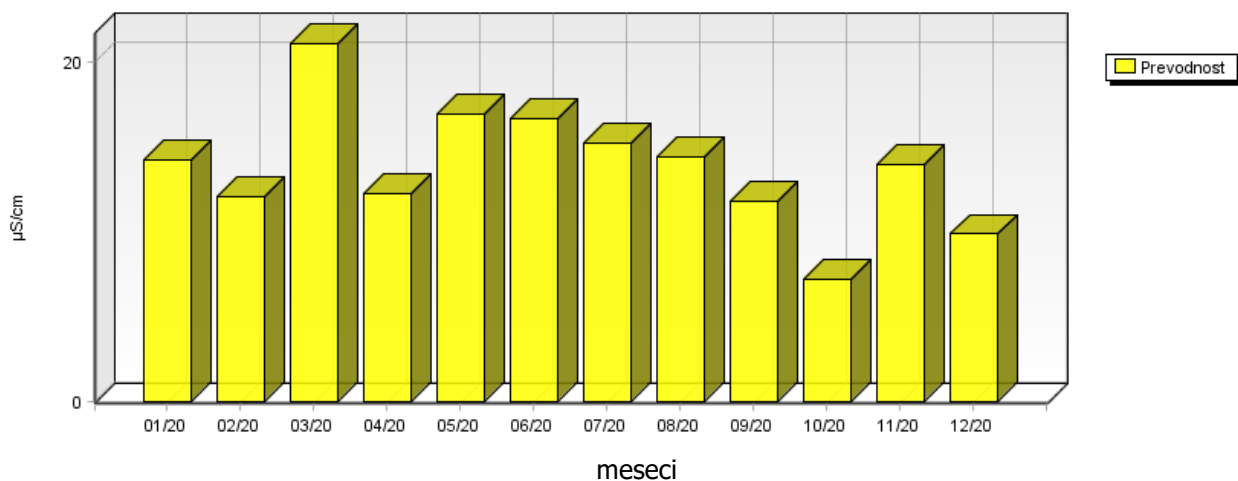


	12/16	12/17	12/18	12/19	12/20
Kislost pH	6.77	5.50	5.61	5.70	5.93

**Kočevje  
KISLOST PADAVIN**

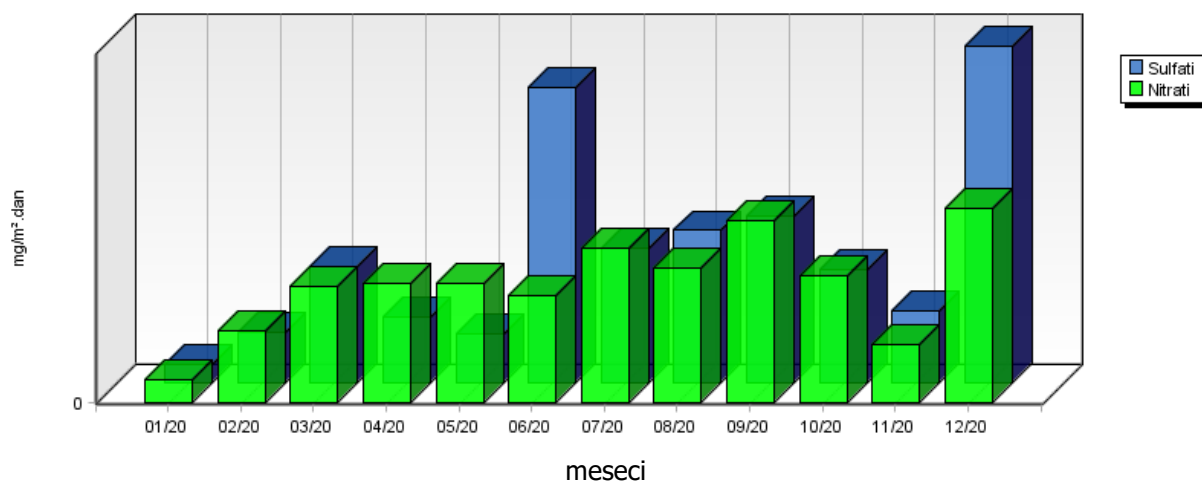


**Kočevje  
PREVODNOST PADAVIN**

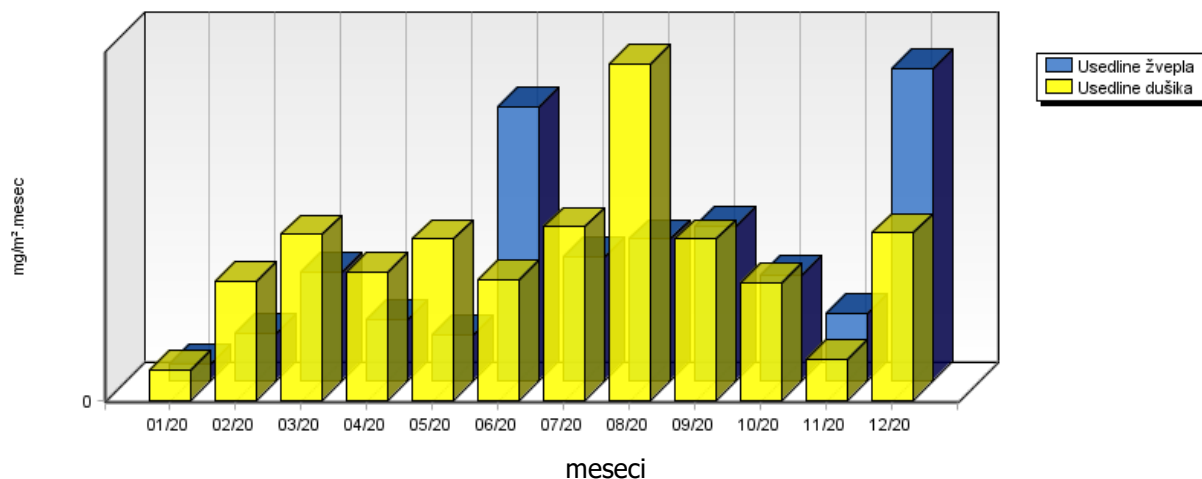


	01/20	02/20	03/20	04/20	05/20	06/20	07/20	08/20	09/20	10/20	11/20	12/20
Nitrati mg/m <sup>2</sup> .dan	1.13	3.52	5.69	5.86	5.85	5.25	7.61	6.63	8.90	6.25	2.81	9.54
Sulfati mg/m <sup>2</sup> .dan	0.89	2.47	5.72	3.21	2.41	14.50	6.56	7.52	8.27	5.55	3.52	16.59
Usedline dušika mg/m <sup>2</sup> .meseč	16.07	63.14	87.90	68.27	85.97	63.74	91.95	178.96	85.79	62.58	21.33	88.82
Usedline žvepla mg/m <sup>2</sup> .meseč	8.92	24.74	57.23	32.07	24.12	144.98	65.61	75.20	82.73	55.54	35.20	165.91

### Kočevje SULFATI IN NITRATI V PADAVINAH

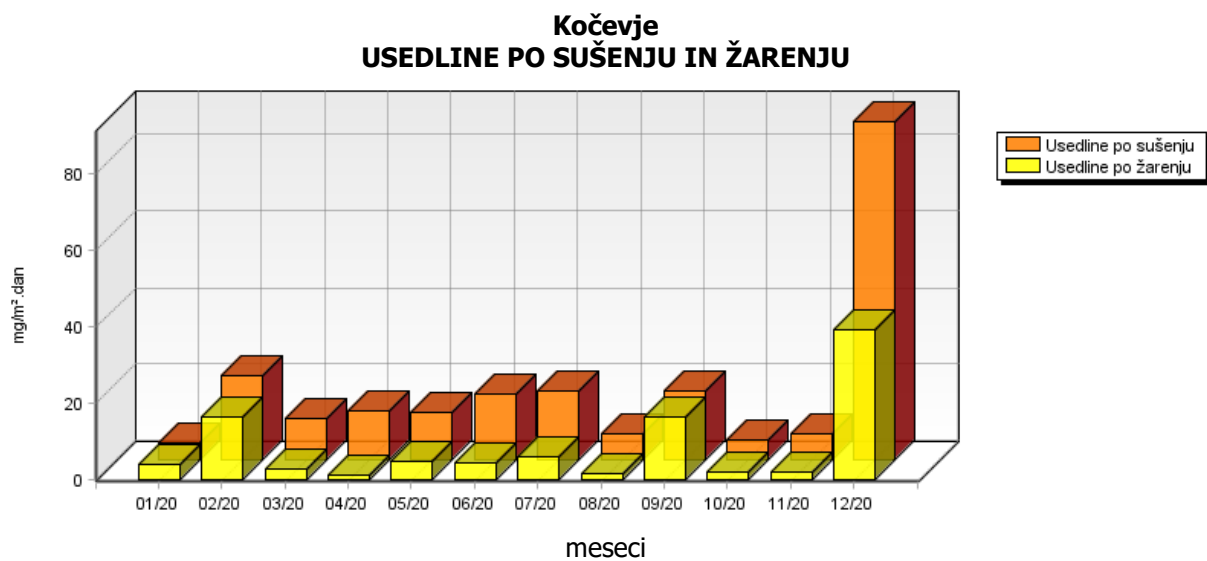


### Kočevje USEDLINE DUŠIKA IN ŽVEPLA



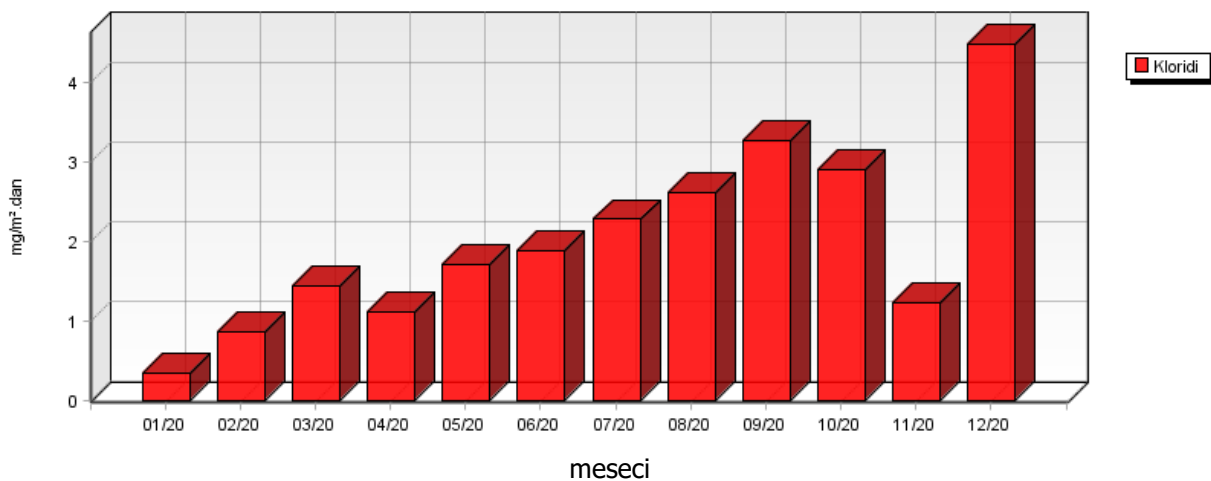


	01/20	02/20	03/20	04/20	05/20	06/20	07/20	08/20	09/20	10/20	11/20	12/20
Usedline po sušenju mg/m <sup>2</sup> .dan	4.28	21.70	10.66	12.73	12.39	16.84	17.93	6.79	17.89	5.03	6.72	88.21
Usedline po žarenju mg/m <sup>2</sup> .dan	3.62	16.07	2.70	1.14	4.76	4.33	5.73	1.21	16.43	1.68	1.77	39.03

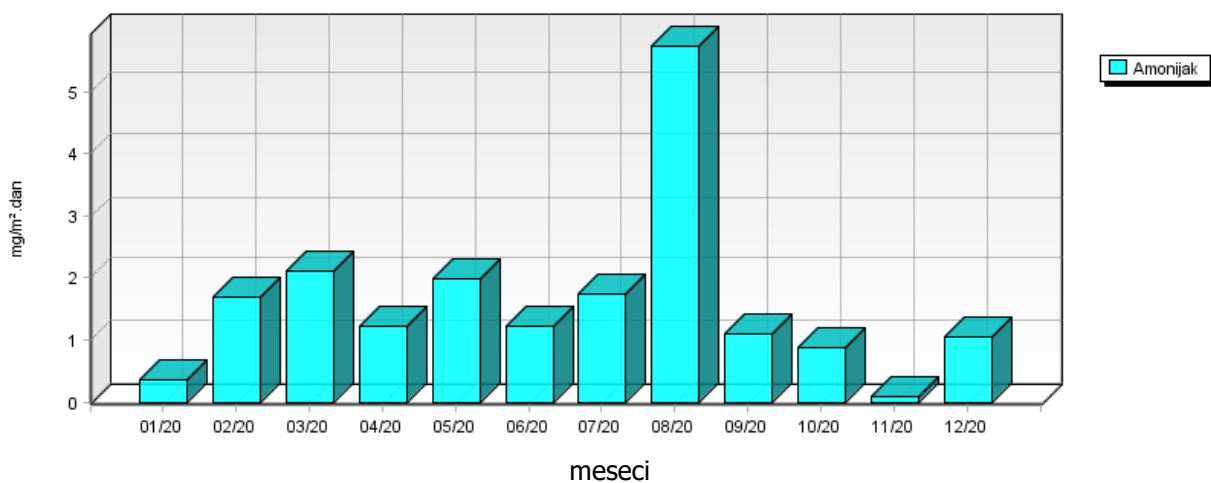


	01/20	02/20	03/20	04/20	05/20	06/20	07/20	08/20	09/20	10/20	11/20	12/20
Kloridi mg/m <sup>2</sup> .dan	0.34	0.86	1.45	1.11	1.71	1.89	2.28	2.61	3.27	2.89	1.22	4.49
Amonijak mg/m <sup>2</sup> .dan	0.36	1.68	2.11	1.23	1.98	1.21	1.73	5.74	1.09	0.87	0.10	1.04
Kalcij mg/m <sup>2</sup> .dan	0.17	0.25	0.22	0.35	0.45	1.21	0.65	0.37	0.90	0.91	0.52	2.47
Magnezij mg/m <sup>2</sup> .dan	0.05	0.07	0.17	0.10	0.22	0.28	0.20	0.45	0.25	0.43	0.21	0.60
Natrij mg/m <sup>2</sup> .dan	0.20	0.75	0.13	0.45	0.07	0.76	1.33	0.38	0.63	1.79	0.39	2.90
Kalij mg/m <sup>2</sup> .dan	0.09	0.33	0.08	1.89	0.77	1.48	3.21	1.05	0.57	2.43	0.48	0.35

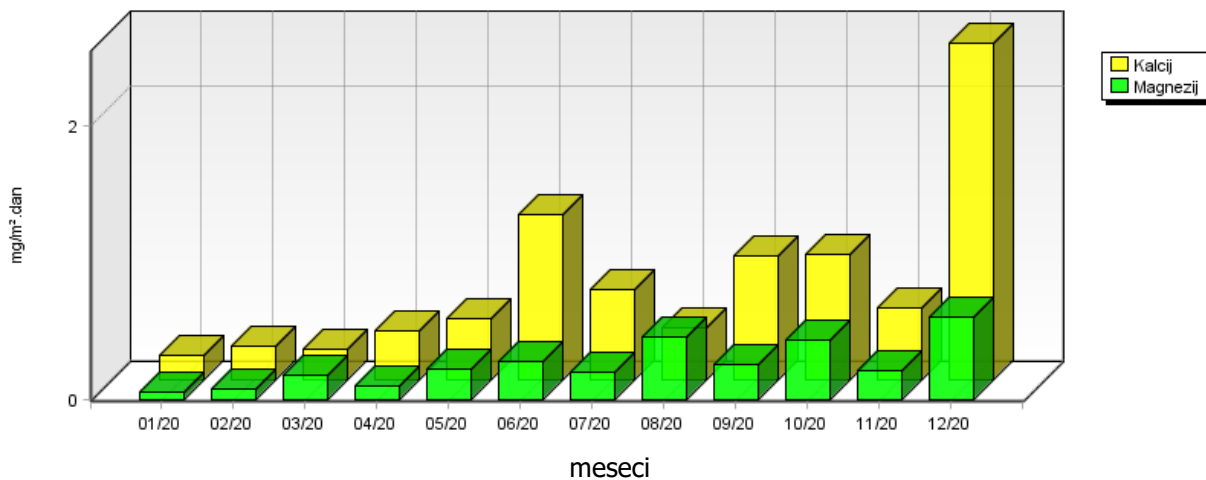
### Kočevje KLORIDI V PDAVINAH



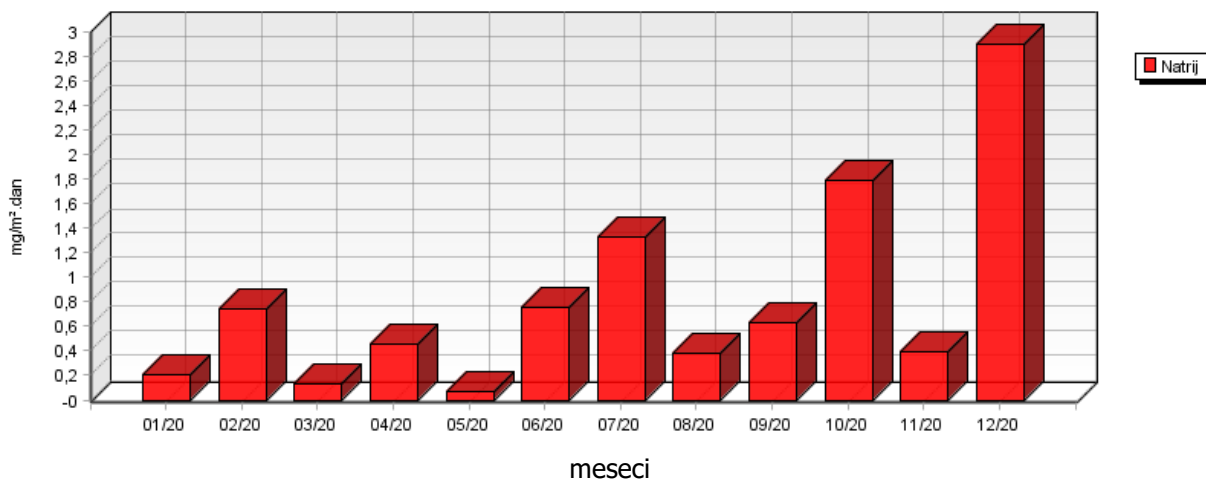
### Kočevje AMONIYAK V PDAVINAH



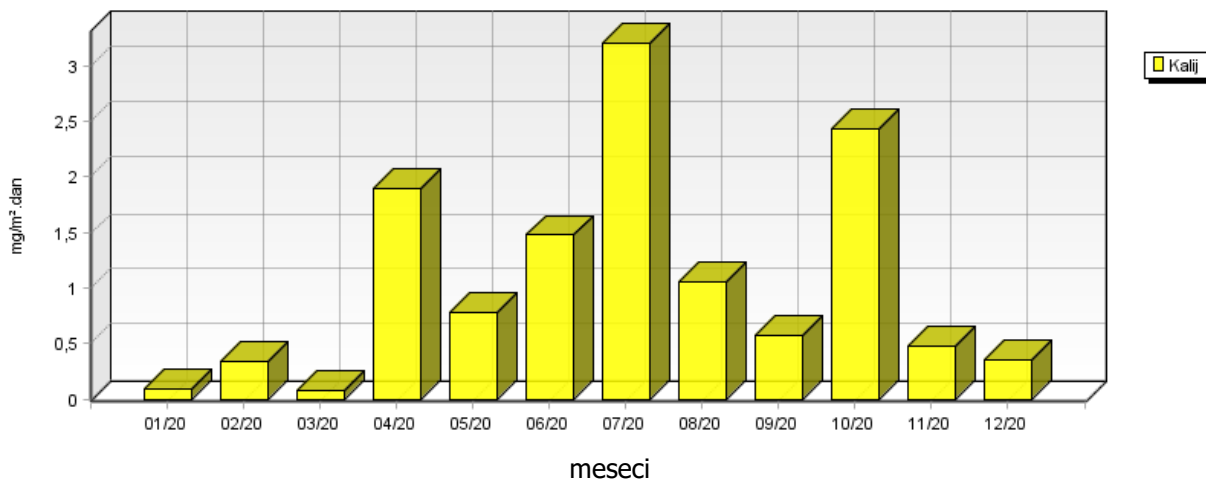
**Kočevje**  
**KALCIJ IN MAGNEZIJ V PADAVINAH**



**Kočevje**  
**NATRIJ V PADAVINAH**



**Kočevje**  
**KALIJ V PADAVINAH**



## 5.2 TEŽKE KOVINE V USEDLINAH

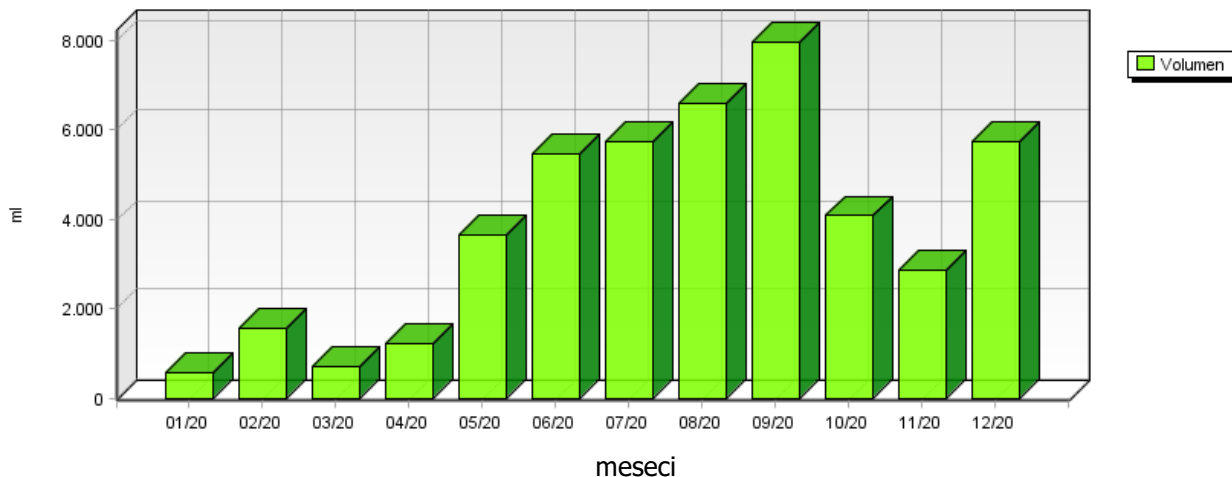
### 5.2.1 Težke kovine v usedlinah – Pri rezervoarjih

Lokacija: TE Brestanica  
 Postaja: Pri rezervoarjih  
 Obdobje meritev: 01.01.2020 do 01.01.2021

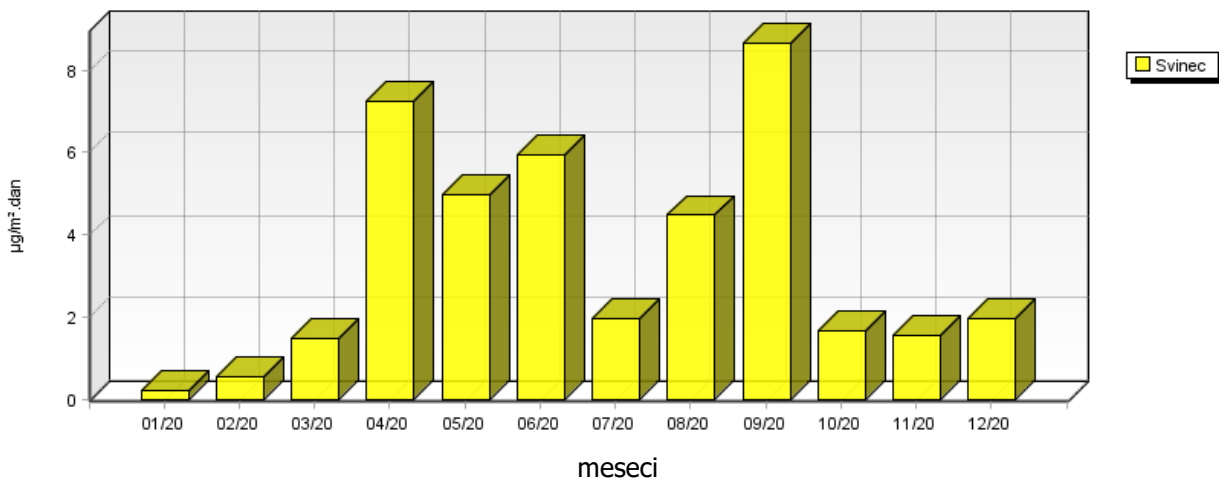
	01/20	02/20	03/20	04/20	05/20	06/20	07/20	08/20	09/20	10/20	11/20	12/20
Svinec μg/m <sup>2</sup> .dan	0.19*	0.53*	1.45	7.25	4.97	5.92	1.94*	4.47	8.67	1.67	1.55	1.95*
Kadmij μg/m <sup>2</sup> .dan	0.04*	0.11*	0.05*	0.08*	0.25*	0.37*	0.39*	0.45*	0.54*	0.28*	0.19*	0.39*
Cink μg/m <sup>2</sup> .dan	4.07	2.63	12.98	34.14	14.17	18.50	44.28	8.94*	20.59	10.58	70.06	7.78
Volumen ml	560	1550	690	1200	3660	5450	5720	6580	7980	4100	2850	5730

\*... depozicija kovine na tla oziroma koncentracija kovine v usedlinah vzorcev padavin je enaka ali manjša od vrednosti navedene v zgornji tabeli, kot posledica meje določitve kovin v vzorcih za dano analizo metodo. Meje določljivosti za zgoraj naštete kovine so sledeče: Cd 0,1 μg/l; Zn 0,5 μg/l in Pb 0,5 μg/l.

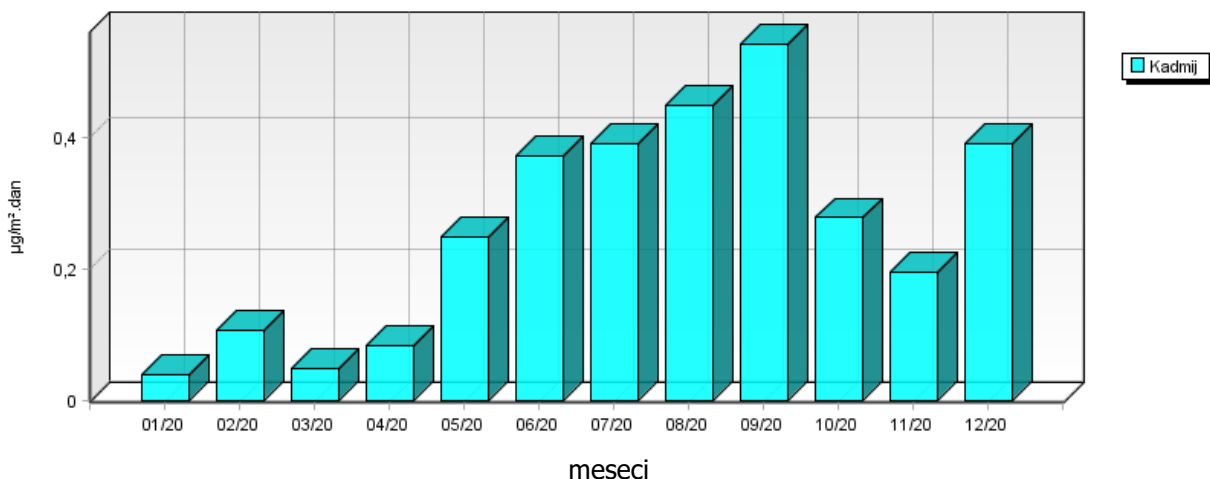
**Pri rezervoarjih  
VOLUMEN VZORCA**



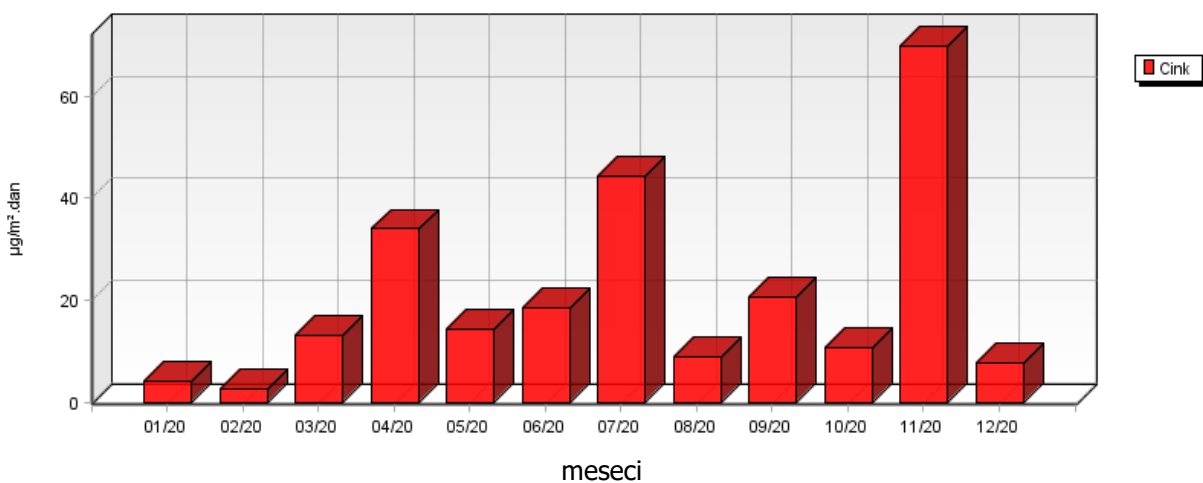
**Pri rezervoarjih  
SVINEC V PRAŠNIH USEDLINAH**



**Pri rezervoarjih  
KADMIJ V PRAŠNIH USEDLINAH**



**Pri rezervoarjih  
CINK V PRAŠNIH USEDLINAH**



## 5.3 RAZŠIRJENA ANALIZA TEŽKIH KOVIN V USEDLINAH

### 5.3.1 Razširjena analiza težkih kovin v usedlinah

Dvakrat letno, v enem od zimskih mesecev in enem od poletnih mesecev se v vzorcih padavin, poleg cinka, kadmija in svinca, izvedejo dodatne analize naslednjih kovin: kroma, mangana, železa, kobalta, bakra, arzena, niklja, aluminija, vanadija in talija. Določitev vsebnosti predmetnih kovin v vzorcih padavin je bila izvedena juliju in decembru 2020 na merilnem mestu Pri rezervuarjih.

Za analizo naštetih kovin je bila uporabljena analizna metoda ICP-MS. Rezultati so podani v  $\mu\text{g}/\text{m}^2\cdot\text{dan}$ .

12/20	Cr	Mn	Fe	Co	Cu	As	Tl	Ni	Al	V
Pri rezervuarjih	3.89*	3.11	38.91*	0.78*	3.89*	1.95*	1.95*	3.89*	10.51	3.89*

07/20	Cr	Mn	Fe	Co	Cu	As	Tl	Ni	Al	V
Pri rezervuarjih	10.49	5.44	121.58	0.78*	5.83	19.42	1.94*	4.66	38.84*	3.88*

\*...depozicija kovine na tla oziroma koncentracija kovine v prašnih usedlinah vzorcev padavin je enaka ali manjša od vrednosti navedene v zgornji tabeli, kot posledica meje določitve kovin v vzorcih za dano analizno metodo. Meje določljivosti za zgoraj našteje kovine so sledeče: Cr (1,0  $\mu\text{g}/\text{l}$ ), Mn (0,5  $\mu\text{g}/\text{l}$ ), Fe (10,0  $\mu\text{g}/\text{l}$ ), Co (0,2  $\mu\text{g}/\text{l}$ ), Cu (1,0  $\mu\text{g}/\text{l}$ ), As (0,5  $\mu\text{g}/\text{l}$ ), Tl (0,5  $\mu\text{g}/\text{l}$ ) in Ni (1,0  $\mu\text{g}/\text{l}$ ).

## 5.4 PAH IN Hg V USEDLINAH

Obstoječa zakonodaja opredeljuje padavine kot enega pomembnih pokazateljev onesnaženosti zunanjega zraka in nalaga spremljanje vsebnosti nekaterih onesnaževal v padavinah. Področje vzorčenja in analiz živega srebra in policikličnih aromatskih ogljikovodikov urejajo tudi tehnični standardi. Slednji zahtevajo specifične karakteristike vzorčevalnikov, zato smo v letu 2010 izdelali nove vzorčevalnike, primerne za vzorčenje omenjenih parametrov. Meritve vsebnosti živega srebra in policikličnih ogljikovodikov se praviloma izvede dvakrat letno na lokaciji Sv. Mohor.

### 5.4.1 PAH in Hg v usedlinah – Sv. Mohor

	05/15	11/15	04/16	11/16	05/17	11/17	04/18	01/19	04/19	10/19	03/20	11/20
PAH μg/m <sup>2</sup> .dan	0.413	0.018*	0.013*	0.393	0.075	0.609*	0.018*	0.078	0.046	0.036*	0.015	0.021

	05/15	11/15	04/16	11/16	05/17	11/17	04/18	01/19	04/19	10/19	03/20	11/20
Živo srebro μg/m <sup>2</sup> .dan	0.246*	22.598**	0.157*	0.289*	0.125*	1.401	0.224*	0.150*	0.177*	0.447*	0.046*	1.533

\*... depozicija kovine na tla oziroma koncentracija kovine v usedlinah vzorcev padavin je enaka ali manjša od vrednosti navedene v zgornji tabeli, kot posledica meje določitve kovin v vzorcih za dano analizo metodo. Meje določljivosti za kovino Hg je 0,2 μg/l.

\*\*...kontaminacija vzorca

## 6. SKLEP

Na vplivnem območju TE Brestanica izvaja Elektroinštitut Milan Vidmar, Hajdrihova 2, Ljubljana, vzorčenje padavin na treh lokacijah v okolici TE Brestanica: Meteorološki stolp, Sv. Mohor in Pri rezervoarjih ter na referenčni lokaciji Kočevje.

V mesečnem vzorcu padavin se poleg količine padavin določa prevodnost, koncentracijo nitratov, sulfatov, kloridov, amoniaka, kovine Ca, Mg, Na, K in usedline ter težke kovine v usedlinah (Pb, Zn, Cd).

Dvakrat letno se v vzorcih padavin na lokaciji Pri rezervoarjih, poleg cinka, kadmija in svinca, izvede tudi dodatne analize kovin, in sicer kroma, mangana, železa, kobalta, bakra, arzena, niklja, talija, vanadija in aluminija. Vsebnost teh kovin se preverja v enem od zimskih in enem od poletnih mesecev. Obstoječa zakonodaja opredeljuje padavine kot pomembnega pokazatelja onesnaženosti zunanjega zraka in nalaga spremljanje vsebnosti nekaterih onesnaževal v padavinah. Zato se izvaja tudi določitev policikličnih aromatskih ogljikovodikov in živega srebra v padavinah. Vzorčenje teh dveh parametrov se izvaja z vzorčevalniki, izdelanimi v letu 2010 skladno s tehničnimi standardi za predmetna parametra.

V mesecu decembru ni bilo kislih vzorcev padavin na območju TE Brestanica (metodologija WMO). Prav tako padavine niso bile kisle na referenčni lokaciji Kočevje.