



ELEKTROINŠTITUT MILAN VIDMAR

Inštitut za elektrogospodarstvo in elektroindustrijo
Ljubljana
Oddelek za okolje

Termoelektrarna Brestanica d.o.o.

**MESEČNA ANALIZA REZULTATOV OBRATOVALNEGA MONITORINGA
KAKOVOSTI ZRAKA**

september 2018

217222_B18-21

Ljubljana, OKTOBER 2018



ELEKTROINŠTITUT MILAN VIDMAR

Inštitut za elektrogospodarstvo in elektroindustrijo
Ljubljana
Oddelek za okolje

Št. poročila: 217222_B18-21

Termoelektrarna Brestanica d.o.o.

**MESEČNA ANALIZA REZULTATOV OBRATOVALNEGA MONITORINGA
KAKOVOSTI ZRAKA**

september 2018

Ljubljana, OKTOBER 2018

Direktor:

dr. Boris ŽITNIK, univ. dipl. inž. el.

Meritve kakovosti zunanjega zraka in meteoroloških parametrov so bile opravljene z merilnim sistemom Elektroinštituta Milan Vidmar. Obdelave podatkov, postopki zagotavljanja skladnosti in poročilo so bili izdelani na Elektroinštitutu Milan Vidmar v Ljubljani.

© Elektroinštitut Milan Vidmar 2018

Vse pravice pridržane. Nobenega dela dokumenta se brez poprejšnjega pisnega dovoljenja avtorja ne sme ponatisniti, razmnoževati, shranjevati v sistemu za shranjevanje podatkov ali prenašati v kakršnikoli obliki ali s kakršnimikoli sredstvi. Objavljanje rezultatov dovoljeno le z navedbo vira.

PODATKI O POROČILU:

Naročnik:	Termoelektrarna Brestanica, d.o.o. Brestanica, Cesta prvih borcev 18
Št. pogodbe:	TEB/SP/05/2017
Odgovorna oseba naročnika:	Marjan JELENKO, univ. dipl. inž. str.
Št. delovnega naloga:	217 222
Št. poročila:	217222_B18-21
Naslov poročila:	Mesečna analiza rezultatov obratovalnega monitoringa zunanjega zraka
Izvajalec:	Elektroinštitut Milan Vidmar Inštitut za elektrogospodarstvo in elektroindustrijo Hajdrihova 2, 1000 Ljubljana
Odgovorni nosilec naloge:	mag. Rudi VONČINA, univ. dipl. inž. el.
Poročilo izdelali:	Petra DOLŠAK, mag.ekol. Tine GORJUP, rač. teh.
Datum izdelave:	OKTOBER 2018
Seznam prejemnikov poročila:	Termoelektrarna Brestanica, d.o.o. (Marjan Jelenko) 3x Elektroinštitut Milan Vidmar - arhiv 1x

Vodja oddelka:

mag. Rudi VONČINA, univ. dipl. inž. el.



IZVLEČEK:

V poročilu so podani rezultati meritev monitoringa kakovosti zunanjega zraka TE Brestanica. Meritve se nanašajo na september 2018. Vključeni so rezultati meritev kakovosti zunanjega zraka, ki jih pod nadzorom EIMV izvaja TE Brestanica: koncentracije SO₂, NO₂, NO_x, O₃ in meteorološke meritve.

V merjenem obdobju rezultati meritev SO₂ na lokaciji (Sv. Mohor 100%) sledijo cilju za letno razpoložljivost uradnih rezultatov. Zakonsko predpisana letna meja za uradne rezultate je 90%. Urna mejna vrednost v merjenem obdobju ni bila presežena. Dnevna mejna vrednost v merjenem obdobju ni bila presežena.

V merjenem obdobju rezultati meritev NO₂ na lokaciji (Sv. Mohor 100%) sledijo cilju za letno razpoložljivost uradnih rezultatov. Zakonsko predpisana letna meja za uradne rezultate je 90%. Urna mejna vrednost v merjenem obdobju ni bila presežena.

V merjenem obdobju rezultati meritev NO_x na lokaciji (Sv. Mohor 100%) sledijo cilju za letno razpoložljivost uradnih rezultatov. Zakonsko predpisana letna meja za uradne rezultate je 90%.

V merjenem obdobju rezultati meritev O₃ na lokaciji (Sv. Mohor 100%) sledijo cilju za letno razpoložljivost uradnih rezultatov. Zakonsko predpisana letna meja za uradne rezultate je 90%. Opozorilna vrednost v merjenem obdobju ni bila presežena. Alarmna vrednost v merjenem obdobju ni bila presežena. Ciljna vrednost za varovanje zdravja ljudi je bila v merjenem obdobju presežena 1 krat.



KAZALO VSEBINE

1.	UVOD.....	9
1.1	KAKOVOST ZUNANJEGA ZRAKA.....	9
1.1.1	ZAKONSKE OSNOVE.....	9
1.1.2	MERILNA MREŽA, LOKACIJE MERILNIH MEST IN OPREMA.....	9
1.1.3	NABOR MERITEV, SKLADNOST MERILNE TEHNIKE IN KAKOVOST MERITEV 11	
1.1.4	MEJNE VREDNOSTI MERJENIH PARAMETROV.....	11
1.2	METEOROLOGIJA.....	13
1.2.1	ZAKONSKE OSNOVE.....	13
1.2.2	MERILNA MREŽA, LOKACIJE MERILNIH MEST IN OPREMA.....	13
1.2.3	NABOR MERITEV, SKLADNOST MERILNE TEHNIKE IN KAKOVOST MERITEV	14
2.	REZULTATI MERITEV	15
2.1	Meritve kakovosti zraka.....	15
2.1.1	Pregled koncentracij v zraku: SO ₂ – Sv. Mohor.....	17
2.1.2	Pregled koncentracij v zraku: NO ₂ – Sv. Mohor.....	20
2.1.3	Pregled koncentracij v zraku: NO _x – Sv. Mohor.....	23
2.1.4	Pregled koncentracij v zraku: O ₃ – Sv. Mohor.....	26
2.2	Meteorološke meritve	29
2.2.1	Pregled temperature in relativne vlage v zraku – Sv. Mohor.....	29
2.2.2	Pregled temperature in relativne vlage v zraku – TE Brestanica.....	32
2.2.3	Pregled hitrosti in smeri vetra – Sv. Mohor.....	35
2.2.4	Pregled hitrosti in smeri vetra – TE Brestanica.....	37
3.	ZAKLJUČEK	39



1. UVOD

S sprejetjem Zakona o varstvu okolja (ZVO-1, Ur.l. RS, št. 41/2004 s spremembami) v letu 2004 je bil vzpostavljen pravni red za spodbujanje in usmerjanje takšnega družbenega razvoja, ki omogoča dolgoročne pogoje za človekovo zdravje, počutje in kakovost njegovega življenja ter ohranjanje biotske raznovrstnosti. Med cilji tega zakona sta tudi preprečitev in zmanjšanje obremenjevanja okolja in ohranjanje ter izboljševanje kakovosti okolja. Za doseganje teh ciljev zakon predpisuje monitoring stanja okolja, kar obsega tudi monitoring kakovosti zunanjšega zraka.

1.1 KAKOVOST ZUNANJEGA ZRAKA

1.1.1 ZAKONSKE OSNOVE

Monitoring kakovosti zunanjšega zraka zagotavlja država, dolžni pa so ga izvajati tudi povzročitelji obremenitve zunanjšega zraka, ki morajo pri opravljanju svoje dejavnosti v sklopu obratovalnega monitoringa, zagotavljati tudi monitoring stanja okolja, oziroma monitoring kakovosti zunanjšega zraka. Onesnaževanje zunanjšega zraka je neposredno ali posredno vnašanje snovi ali energije v zrak in je posledica človekove dejavnosti, ki lahko škoduje okolju, človekovemu zdravju ali pa na kakšen način posega v lastninsko pravico. Monitoring kakovosti zunanjšega zraka zaradi tovrstnega vnašanja obsega spremljanje in nadzorovanje stanja onesnaženosti zraka s sistematičnimi meritvami ali drugimi metodami in z njimi povezanimi postopki. Način spremljanja in nadzorovanja je predpisan v podzakonskih aktih – uredbah in pravilniku: Uredbi o kakovosti zunanjšega zraka (Ur.l. RS 9/11 s spremembami), Uredbi o arzeniu, kadmiju, živem srebru, niklju in policikličnih aromatskih ogljikovodikih v zunanjem zraku (Ur.l. RS 56/06) in Pravilniku o ocenjevanju kakovosti zunanjšega zraka (Ur. l. RS, št. 55/11 s spremembami). Ti predpisi so bili sprejeti na podlagi Zakona o varstvu okolja (ZVO, Ur. l. RS, št. 32/93; ZVO-1, Ur. l. RS, št. 41/2004 s spremembami). V letu 2007 je bila sprejeta tudi Uredba o emisiji snovi v zrak iz nepremičnih virov onesnaževanja (Ur. l. RS 31/07 s spremembami), ki povzročiteljem obremenitve zunanjšega zraka med drugim predpisuje zahteve v zvezi z ocenjevanjem kakovosti zraka na območju vrednotenja obremenitve zunanjšega zraka.

Z vstopom Slovenije v Evropsko unijo pa so postale obvezujoče tudi Direktive Evropske unije s področja kakovosti zunanjšega zraka, ki jih Slovenija privzema v svojo zakonodajo: Direktiva Sveta 1996/62/ES o presoji in upravljanju kakovosti zunanjšega zraka, Direktiva Sveta 2002/3/ES o ozonu v zunanjem zraku, Direktiva Sveta 1999/30/ES o mejnih vrednostih žveplovega dioksida, dušikovega dioksida in dušikovih oksidov, trdnih delcev in svinca v zunanjem zraku in Direktiva Sveta 2000/69/ES o mejnih vrednostih benzena in ogljikovega monoksida v zunanjem zraku in Direktiva 2004/107/ES o arzeniu, kadmiju, živem srebru, niklju in policikličnih aromatskih ogljikovodikih v zunanjem zraku ter najnovejša Direktiva 2008/50/ES Evropskega parlamenta in sveta o kakovosti zunanjšega zraka in čistejšem zraku za Evropo (Ur. l. EU, L1/52/11, 2008), ki je 11. junija 2010 razveljavila predhodno navedene direktive. Direktiva 2004/107/ES o arzeniu, kadmiju, živem srebru, niklju in policikličnih aromatskih ogljikovodikih v zunanjem zraku ostaja po tem datumu še v veljavi.

1.1.2 MERILNA MREŽA, LOKACIJE MERILNIH MEST IN OPREMA

Monitoring kakovosti zunanjšega zraka se v okolici TE Brestanica izvaja od konca devetdesetih let prejšnjega stoletja. Sedanji monitoring poteka na stalnem merilnem mestu Sveti Mohor. Na merilnem mestu Brestanica potekajo le meritve meteoroloških parametrov. Meritve kakovosti zraka se izvajajo z merilnim sistemom monitoringa kakovosti zunanjšega zraka TE Brestanica (ekološki informacijski sistem TEB). Z njim upravlja osebje Cesta prvih borcev 18, Brestanica. Postopke za izvajanje meritev in QA/QC postopke pa predpisuje Elektroinštitut Milan Vidmar Ljubljana, Hajdrihova ulica 2, ki izdeluje tudi končno obdelavo rezultatov meritev in potrdi njihovo veljavnost.

Koordinate merilne postaje v monitoringu kakovosti zunanjega zraka:

Merilna postaja	Nadmorska višina	GKKY	GKKX
AMP Sveti Mohor	394	537286	93958

Klasifikacija merilnega mesta v monitoringu kakovosti zunanjega zraka:

Merilna postaja	Tip merilnega mesta	Geografski opis	Tip območja	Značilnosti območja
AMP Sveti Mohor	I - industrijsko	32 – razgibano	R - podeželsko	R – stanovanjsko, A - kmetijsko



Slika: Lokacija merilnega mesta v okolici TE Brestanica. Vir: Google Earth (2018)

V monitoringu kakovosti zunanjega zraka je uporabljena merilna oprema, ki je skladna z referenčnimi merilnimi metodami. Meritve kakovosti zraka se opravljajo po naslednjih standardnih preskusnih metodah:

SIST EN 14212:2012; SIST
EN 14212:2012/AC:2014:

Standardna metoda za določanje koncentracije žveplovega dioksida z ultravijolično fluorescenco,

SIST EN 14211:2012:

Standardna metoda za določevanje koncentracije dušikovega dioksida in dušikovega monoksida s kemiluminiscenco,

SIST EN 14625:2012:

Standardna metoda za določanje koncentracije ozona z ultravijolično fotometrijo,

SIST EN 12341:2014:

Standardna gravimetrijska metoda za določevanje masne koncentracije frakcije lebdječih delcev PM₁₀ ali PM_{2,5}

1.1.3 NABOR MERITEV, SKLADNOST MERILNE TEHNIKE IN KAKOVOST MERITEV

Nabor merjenih parametrov kakovosti zunanje zraka v avtomatski merilni postaji:

Naziv postaje	SO ₂	NO ₂	NO _x	O ₃
AMP Sveti Mohor	✓	✓	✓	✓

Rezultati meritev so obdelani po kriterijih dokumenta: Mesečna analiza skladnosti obratovalnega monitoringa kakovosti zunanje zraka TE Brestanica, september 2018. Ustreznost meritev kakovosti zunanje zraka se potrjuje s sprotnim nadzorom stanja merilne opreme in uporabnostjo merilnih rezultatov. Zagotavljanje kakovosti rezultatov je skladno s priloženo 1 Pravilnika o ocenjevanju kakovosti zunanje zraka (Ur.l. RS, št. 55/2011 s spremembami) in Programom monitoringa kakovosti zunanje zraka TEB za leto 2018.

1.1.4 MEJNE VREDNOSTI MERJENIH PARAMETROV

V skladu z **Zakonom o varstvu okolja** (Ur. l. RS, št. 41/04 s spremembami) je na območju Republike Slovenije v veljavi **Uredba o kakovosti zunanje zraka** (Ur. l. RS, št. 9/11 s spremembami), ki določa normative za vrednotenje kakovosti zraka spodnjih plasti atmosfere.

Legenda uporabljenih kratic zakonsko predpisanih koncentracij v poročilu:

kratica	pomen
MVU	urna mejna vrednost
MVD	dnevna mejna vrednost
AV	alarmna vrednost
OV	opozorilna vrednost
VZL	ciljna vrednost za varovanje zdravja ljudi
AOT40	parameter izražen v (µg/m ³).h, izračunan za določeno obdobje kot vsota razlik med urnimi koncentracijami, ki presegajo 80 µg/m ³ in so izmerjene med 8. in 20. uro ter vrednostjo 80 µg/m ³ urnih koncentracij

Mejne in alarmne vrednosti ter kritične vrednosti za varstvo rastlin za žveplov dioksid:

časovni interval povprečenja	mejna vrednost (µg/m ³)	alarmna vrednost (µg/m ³)
1 ura	350 (ne sme biti presežena več kot 24-krat v koledarskem letu)	-
3-urni interval	-	500
1 dan	125 (ne sme biti presežena več kot 3-krat v koledarskem letu)	-
časovni interval povprečenja	kritična vrednost (µg/m ³)	sprejemljivo preseganje (µg/m ³)
zimski čas od 1. oktobra do 31. marca	20	-
koledarsko leto	20	-

Mejne in alarmne vrednosti za dušikov dioksid ter kritična vrednost za varstvo rastlin za dušikove okside:

časovni interval povprečenja	mejna vrednost (µg/m ³)	alarmna vrednost (µg/m ³)
1 ura	200 (velja za NO ₂) (ne sme biti presežena več kot 18-krat v koledarskem letu)	-
3-urni interval	-	400 (velja za NO ₂)

koledarsko leto	40 (velja za NO ₂)	-
časovni interval povprečenja	kritična vrednost (µg/m³)	sprejemljivo preseganje (µg/m³)
koledarsko leto	30 (velja za NO _x)	-

Opomba: Od leta 2010, vključno z njim, za dušikov dioksid ni sprejemljivega preseganja

Opozorilna in alarmna vrednost za ozon:

časovni interval povprečenja	opozorilna vrednost (µg/m ³)	alarmna vrednost* (µg/m ³)
1 ura	180	240

* - za izvajanje 16. člena Uredbe o kakovosti zunanjega zraka je treba preseganje vrednosti meriti v treh zaporednih urah ali jih za to obdobje predvideti

Ciljne vrednosti za varovanje zdravja ljudi in varstvo rastlin za ozon:

cilj	časovni interval povprečenja	ciljna vrednost za varovanje zdravja ljudi (µg/m ³)
varovanje zdravja ljudi	največja dnevna 8-urna drseča srednja vrednost	vrednost 120 µg/m ³ ne sme biti presežena več kot 25 dni v koledarskem letu triletnega povprečja
cilj	časovni interval povprečenja	ciljna vrednost za varstvo rastlin (µg/m ³)
varstvo rastlin	od maja do julija	vrednost AOT40 (izračunana iz urnih vrednosti) 18.000 (µg/m ³)-h v povprečju petih let

Opomba: Skladnost s ciljnim vrednostmi se ocenjuje od leta 2010. To leto je prvo iz katerega se podatki uporabljajo pri izračunu skladnosti za obdobje naslednjih treh oziroma petih let.

Dolgoročni cilji za ozon:

cilj	časovni interval povprečenja	dolgoročni cilj (µg/m ³)
varovanje zdravja ljudi	največja dnevna 8-urna drseča srednja vrednost v koledarskem letu	120 µg/m ³
cilj	časovni interval povprečenja	dolgoročni cilj (µg/m ³)
varstvo rastlin	od maja do julija	vrednost AOT40 (izračunana iz urnih vrednosti) 6.000 (µg/m ³)-h

Opomba: Doseganje dolgoročnih ciljev še ni datumsko opredeljeno.

1.2 METEOROLOGIJA

1.2.1 ZAKONSKE OSNOVE

V letu 2006 je bil sprejet Zakon o državni meteorološki, hidrološki, oceanografski in seizmološki službi (ZDMHS) (Ur.l. RS, št. 49/06 in 60/17), ki ureja opravljanje meteorološke dejavnosti, državno mrežo meteoroloških postaj, pogoje za registracijo meteorološke postaje, uporabo meteoroloških podatkov in druge, z meteorološko dejavnostjo povezane zadeve. Zakon obravnava tudi opravljanje meteorološke dejavnosti na avtomatskih meteoroloških postajah, na katerih elektronske naprave samodejno merijo, shranjujejo in pošiljajo podatke meteorološkega opazovanja v zbirke podatkov, kakršne so tudi v sistemu EIS TEB (ekološki informacijski sistem TEB).

1.2.2 MERILNA MREŽA, LOKACIJE MERILNIH MEST IN OPREMA

Meteorološke meritve se v okolici TE Brestanica izvajajo skupaj z meritvami kakovosti zraka od konca devetdesetih let prejšnjega stoletja. Sedanje meritve potekajo na lokacijah: Sveti Mohor in Brestanica. Meritve se izvajajo z merilnim sistemom TE Brestanica (ekološki informacijski sistem TEB). Z njim upravlja osebje TE Brestanica, Cesta prvih borcev 18, Brestanica. Postopke za izvajanje meritev in QA/QC postopke pa predpisuje Elektroinštitut Milan Vidmar, Hajdrihova ulica 2, Ljubljana, ki izdeluje tudi končno obdelavo rezultatov meritev in potrdi njihovo veljavnost.

Koordinate meteorološke merilne postaje:

Merilna postaja	Nadmorska višina	GKKY	GKKX
AMP Sveti Mohor	394	537286	93958
AMP Brestanica	197	537616	94845



Slika: Lokacije merilnih mest v okolici TE Brestanica. Vir: Google Earth (2018)

Meritve meteoroloških parametrov se izvajajo po naslednjih merilnih principih:

- Merjenje smeri in hitrosti vetra je izvedeno z ultrazvočnim anemometrom na višini 10 m. Merilnik meri vrednosti trodimenzionalnega vektorja hitrosti vetra. Vektor se določa na podlagi meritve časa preleta zvoka na treh ustrezno postavljenih poteh. Sistem na ta način združuje meritev hitrosti in smeri vetra brez mehansko vrtljivih senzorjev.
- Merjenje temperature zraka je izvedeno z aspiriranim dajalnikom temperature s termolinearnim termistorskim vezjem.
- Merjenje relativne vlažnosti zraka je izvedeno s kapacitivnim dajalnikom, ki s pomočjo elektronskega vezja linearizira in ojača spremembe vlage v zraku ter jih pretvori v ustrezen analogen električni izhodni signal.

1.2.3 NABOR MERITEV, SKLADNOST MERILNE TEHNIKE IN KAKOVOST MERITEV

Nabor merjenih parametrov meteoroloških meritev v avtomatskih merilnih postajah:

Merilna postaja	Temperatura zraka	Smer in hitrost vetra	Relativna vlaga	Količina padavin	Sončno sevanje
AMP Sveti Mohor	✓	✓	✓		
AMP Brestanica	✓	✓	✓		

Rezultati meritev so obdelani po kriterijih dokumenta: Mesečna analiza skladnosti obratovalnega monitoringa kakovosti zunanlega zraka TE Brestanica, september 2018. Ustreznost meritev kakovosti zunanlega zraka se potrjuje s sprotnim nadzorom stanja merilne opreme in uporabnostjo merilnih rezultatov. Zagotavljanje kakovosti rezultatov je skladno s prilogo 4 Pravilnika o ocenjevanju kakovosti zunanlega zraka (Ur.l. RS, št. 55/2011 s spremembami) in Programom monitoringa kakovosti zunanlega zraka TEB za leto 2018.

2. REZULTATI MERITEV

2.1 MERITVE KAKOVOSTI ZRAKA

Pregled preseženih vrednosti: SO₂ september 2018

	nad MVU	AV	nad MVD	podatkov
postaja	urne v.	3 urne v.	dnevne v.	%
Sv. Mohor	0	0	0	100

Pregled preseženih vrednosti: NO₂ september 2018

	nad MVU	AV	nad MVD	podatkov
postaja	urne v.	3 urne v.	dnevne v.	%
Sv. Mohor	0	0	-	100

Pregled preseženih vrednosti: O₃ september 2018

	nad OV	AV	nad VZL	podatkov
postaja	urne v.	urne v.	8 urne v.	%
Sv. Mohor	0	0	1	100

Pregled preseženih vrednosti: SO₂ do september 2018

		nad MVU	AV	nad MVD	podatkov
postaja	meritve od	urne v.	3 urne v.	dnevne v.	%
Sv. Mohor	01.01.2018	0	0	0	100

Pregled preseženih vrednosti: NO₂ do september 2018

		nad MVU	AV	nad MVD	podatkov
postaja	meritve od	urne v.	3 urne v.	dnevne v.	%
Sv. Mohor	01.01.2018	0	0	-	100

Pregled preseženih vrednosti: O₃ do september 2018

		nad OV	AV	nad VZL	podatkov
postaja	meritve od	urne v.	urne v.	8 urne v.	%
Sv. Mohor	01.01.2018	0	0	30	99

Pregled srednjih koncentracij: SO₂ (µg/m³) za september 2018 in pretekla leta

postaja	2014	2015	2016	2017	2018
Sv. Mohor	5	5	4	3	6

Pregled srednjih koncentracij: NO₂ (µg/m³) za september 2018 in pretekla leta

postaja	2014	2015	2016	2017	2018
Sv. Mohor	6	3	5	4	5

Pregled srednjih koncentracij: NO_x (µg/m³) za september 2018 in pretekla leta

postaja	2014	2015	2016	2017	2018
Sv. Mohor	8	3	5	4	6

Pregled srednjih koncentracij: O₃ (µg/m³) za september 2018 in pretekla leta

postaja	2014	2015	2016	2017	2018
Sv. Mohor	56	73	81	61	69

Pregled srednjih koncentracij SO₂ (µg/m³) za 01.10.2017 - 01.04.2018

postaja	*
Sv. Mohor	3

Pregled srednjih koncentracij NO_x (µg/m³) za 01.01.2017 - 31.12.2017

postaja	**
Sv. Mohor	7

2.1.1 Pregled koncentracij v zraku: SO₂ – Sv. Mohor

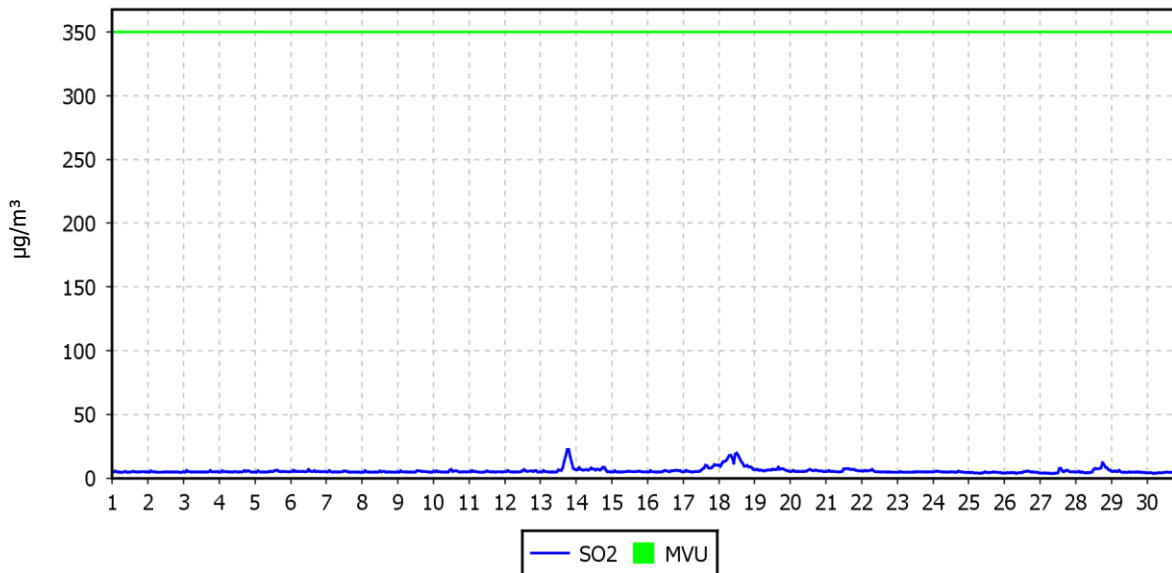
Lokacija: TE Brestanica
 Postaja: Sv. Mohor
 Obdobje meritev: 01.09.2018 do 01.10.2018

Razpoložljivih urnih podatkov:	720	100%
Maksimalna urna koncentracija:	22 µg/m ³	13.09.2018 20:00:00
Maksimalna dnevna koncentracija:	13 µg/m ³	18.09.2018
Minimalna dnevna koncentracija:	4 µg/m ³	25.09.2018
Srednja koncentracija v obdobju:	6 µg/m ³	
Število primerov urne koncentracije		
- nad MVU 350 µg/m ³ :	0	
Število primerov dnevne koncentracije		
- nad MVD 125 µg/m ³ :	0	
Št. intervalov 3 zaporednih ur nad AV 500 µg/m ³ :	0	
Percentilna vrednost		
- 98 p.v. - urnih koncentracij:	13 µg/m ³	
- 50 p.v. - dnevnih koncentracij:	5 µg/m ³	

Razredi porazdelitve	Čas. interval - URA		Čas. interval - DAN	
	št. primerov	delež - %	št. primerov	delež - %
0.0 do 1.0 µg/m ³	0	0	0	0
1.0 do 2.0 µg/m ³	0	0	0	0
2.0 do 3.0 µg/m ³	0	0	0	0
3.0 do 4.0 µg/m ³	22	3	0	0
4.0 do 5.0 µg/m ³	359	50	14	47
5.0 do 7.5 µg/m ³	284	39	14	47
7.5 do 10.0 µg/m ³	27	4	1	3
10.0 do 15.0 µg/m ³	16	2	1	3
15.0 do 20.0 µg/m ³	10	1	0	0
20.0 do 25.0 µg/m ³	2	0	0	0
25.0 do 30.0 µg/m ³	0	0	0	0
30.0 do 35.0 µg/m ³	0	0	0	0
35.0 do 40.0 µg/m ³	0	0	0	0
40.0 do 45.0 µg/m ³	0	0	0	0
45.0 do 50.0 µg/m ³	0	0	0	0
50.0 do 60.0 µg/m ³	0	0	0	0
60.0 do 70.0 µg/m ³	0	0	0	0
70.0 do 80.0 µg/m ³	0	0	0	0
80.0 do 90.0 µg/m ³	0	0	0	0
90.0 do 100.0 µg/m ³	0	0	0	0
100.0 do 9999.0 µg/m ³	0	0	0	0
Skupaj	720	100	30	100

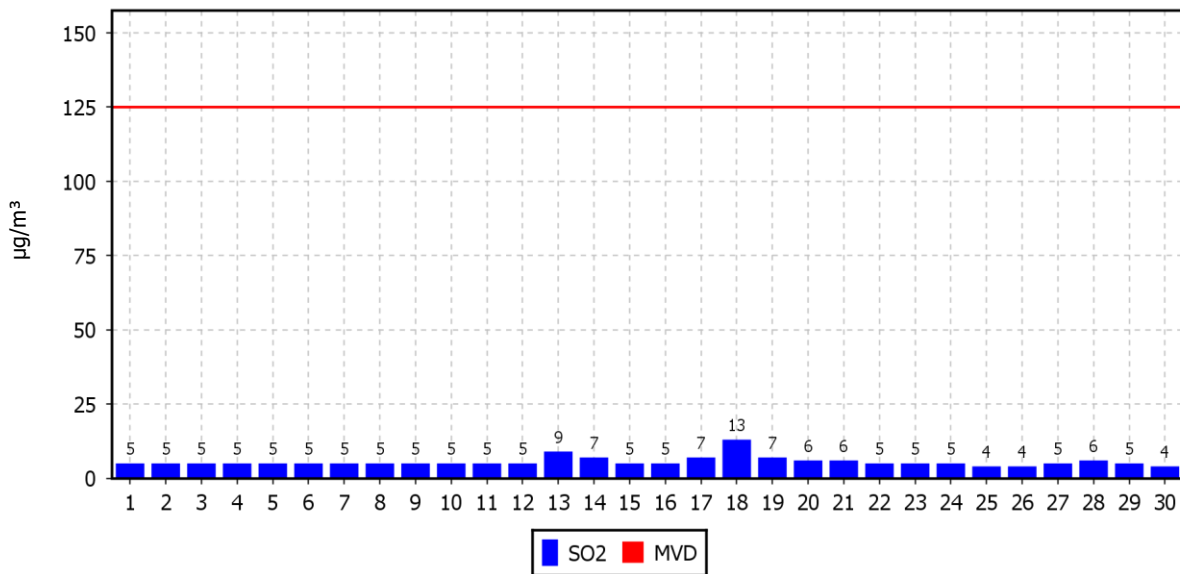
URNE KONCENTRACIJE - SO₂

TE Brestanica (Sv. Mohor)
01.09.2018 do 01.10.2018



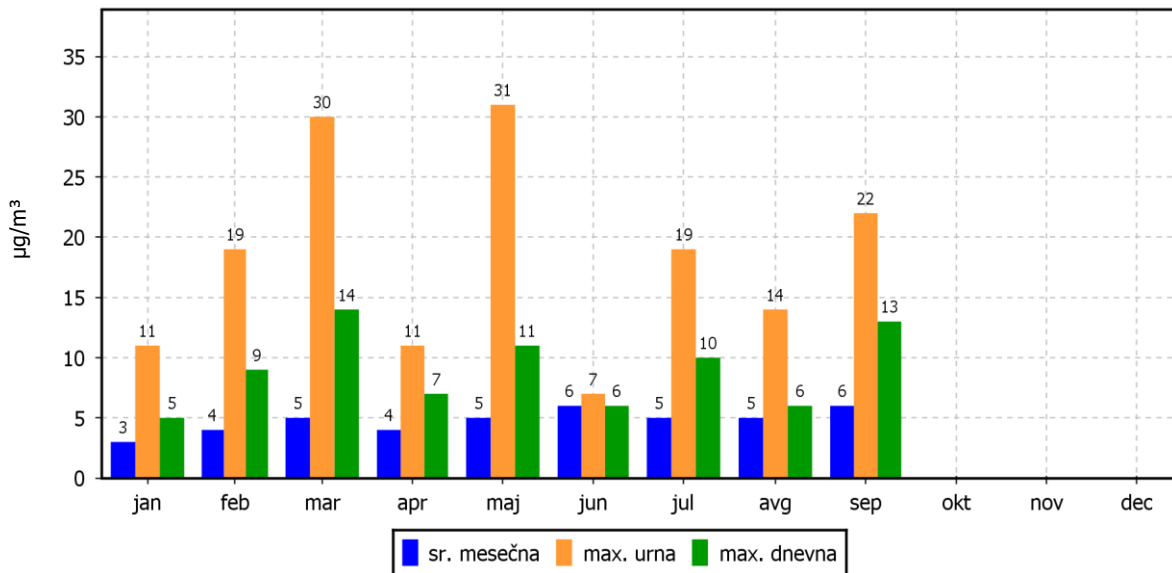
DNEVNE KONCENTRACIJE - SO₂

TE Brestanica (Sv. Mohor)
01.09.2018 do 01.10.2018



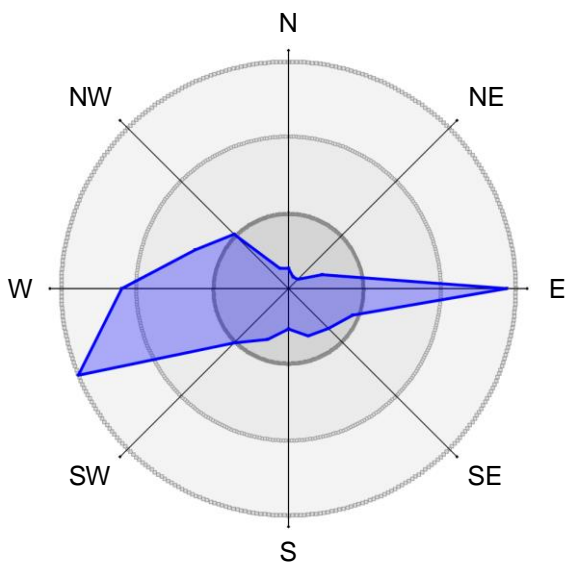
KONCENTRACIJE - SO₂

TE Brestanica (Sv. Mohor)
01.01.2018 do 01.01.2019

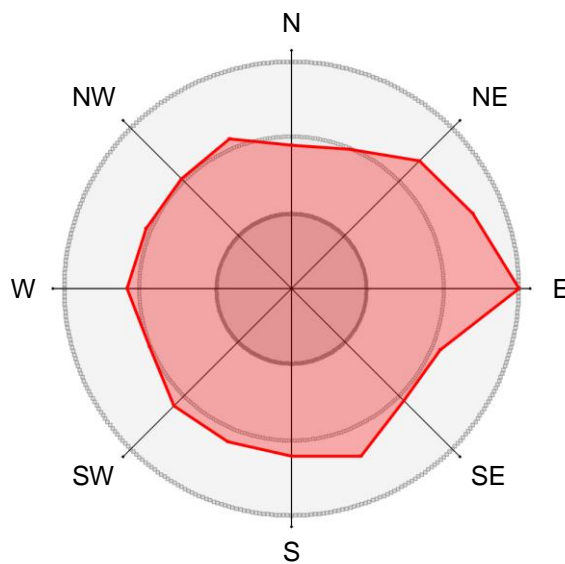


ROŽI VETROV IN ONESNAŽENJA

TE Brestanica (Sv. Mohor)
01.09.2018 do 01.10.2018



18.3% časa 12.2% časa 6.0% časa



7.3 µg/m³ 4.9 µg/m³ 2.4 µg/m³

2.1.2 Pregled koncentracij v zraku: NO₂ – Sv. Mohor

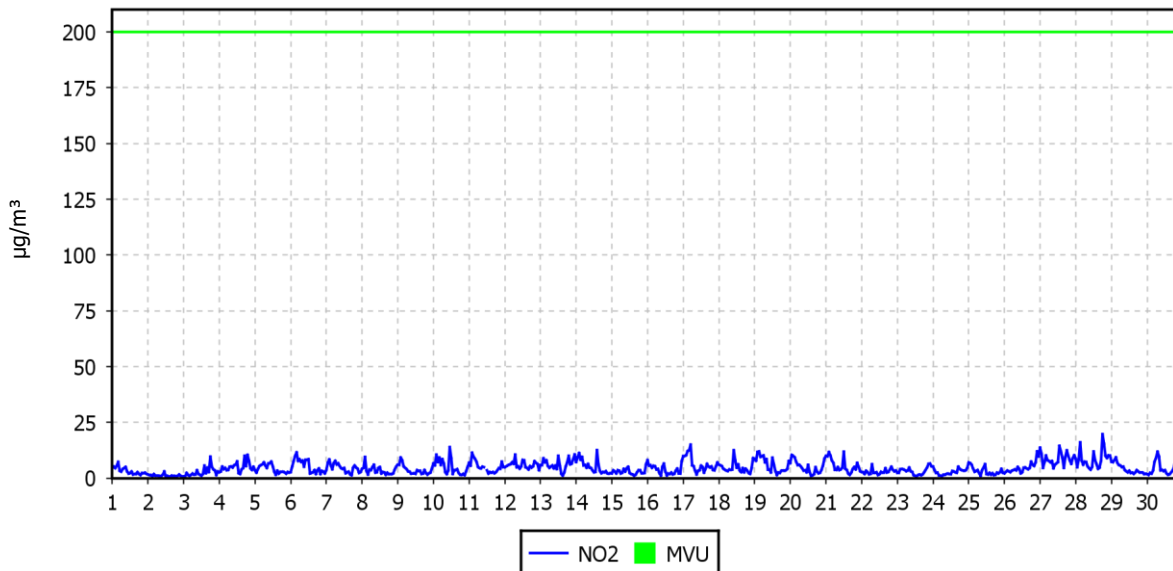
Lokacija: TE Brestanica
 Postaja: Sv. Mohor
 Obdobje meritev: 01.09.2018 do 01.10.2018

Razpoložljivih urnih podatkov:	719	100%
Maksimalna urna koncentracija:	20 µg/m ³	28.09.2018 19:00:00
Maksimalna dnevna koncentracija:	9 µg/m ³	27.09.2018
Minimalna dnevna koncentracija:	1 µg/m ³	02.09.2018
Srednja koncentracija v obdobju:	5 µg/m ³	
Število primerov urne koncentracije		
- nad MVU 200 µg/m ³ :	0	
Št. intervalov 3 zaporednih ur nad AV 400 µg/m ³ :	0	
Percentilna vrednost		
- 98 p.v. - urnih koncentracij:	12 µg/m ³	
- 50 p.v. - dnevnih koncentracij:	5 µg/m ³	

Razredi porazdelitve	Čas. interval - URA		Čas. interval - DAN	
	št. primerov	delež - %	št. primerov	delež - %
0.0 do 5.0 µg/m ³	465	65	19	63
5.0 do 10.0 µg/m ³	218	30	11	37
10.0 do 15.0 µg/m ³	33	5	0	0
15.0 do 20.0 µg/m ³	3	0	0	0
20.0 do 25.0 µg/m ³	0	0	0	0
25.0 do 30.0 µg/m ³	0	0	0	0
30.0 do 35.0 µg/m ³	0	0	0	0
35.0 do 40.0 µg/m ³	0	0	0	0
40.0 do 45.0 µg/m ³	0	0	0	0
45.0 do 50.0 µg/m ³	0	0	0	0
50.0 do 60.0 µg/m ³	0	0	0	0
60.0 do 80.0 µg/m ³	0	0	0	0
80.0 do 100.0 µg/m ³	0	0	0	0
100.0 do 120.0 µg/m ³	0	0	0	0
120.0 do 140.0 µg/m ³	0	0	0	0
140.0 do 160.0 µg/m ³	0	0	0	0
160.0 do 180.0 µg/m ³	0	0	0	0
180.0 do 200.0 µg/m ³	0	0	0	0
200.0 do 250.0 µg/m ³	0	0	0	0
250.0 do 300.0 µg/m ³	0	0	0	0
300.0 do 400.0 µg/m ³	0	0	0	0
400.0 do 9999.0 µg/m ³	0	0	0	0
Skupaj	719	100	30	100

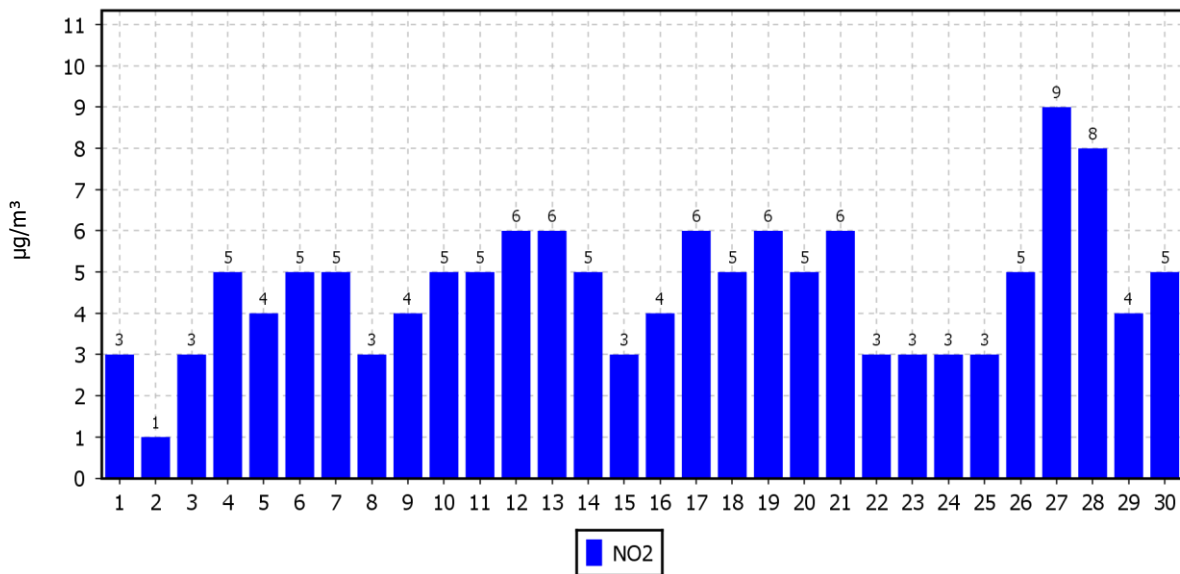
URNE KONCENTRACIJE - NO₂

TE Brestanica (Sv. Mohor)
01.09.2018 do 01.10.2018



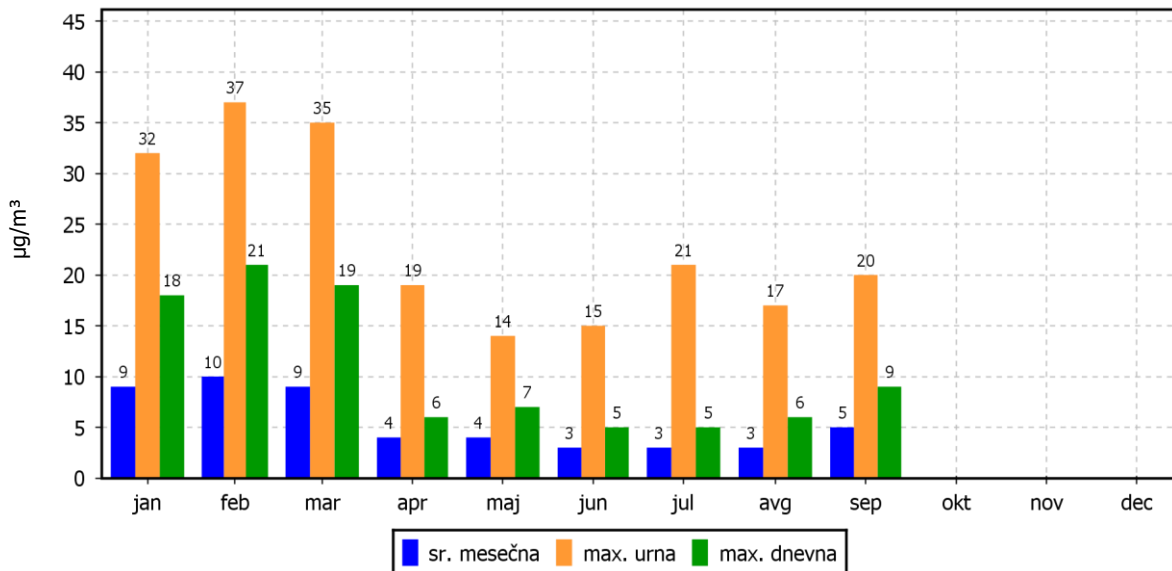
DNEVNE KONCENTRACIJE - NO₂

TE Brestanica (Sv. Mohor)
01.09.2018 do 01.10.2018



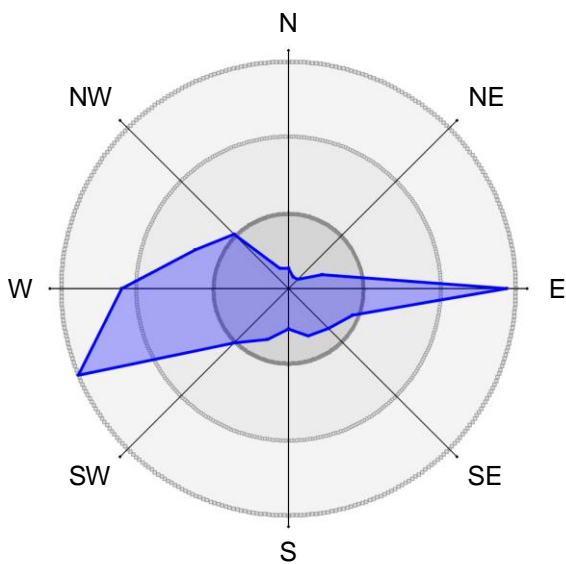
KONCENTRACIJE - NO₂

TE Brestanica (Sv. Mohor)
01.01.2018 do 01.01.2019



ROŽI VETROV IN ONESNAŽENJA

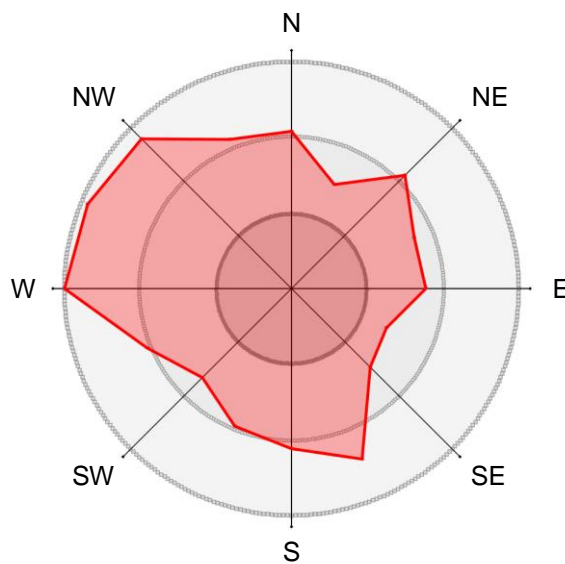
TE Brestanica (Sv. Mohor)
01.09.2018 do 01.10.2018



18.3% časa

12.2% časa

6.0% časa



6.4 µg/m³

4.3 µg/m³

2.1 µg/m³

2.1.3 Pregled koncentracij v zraku: NO_x – Sv. Mohor

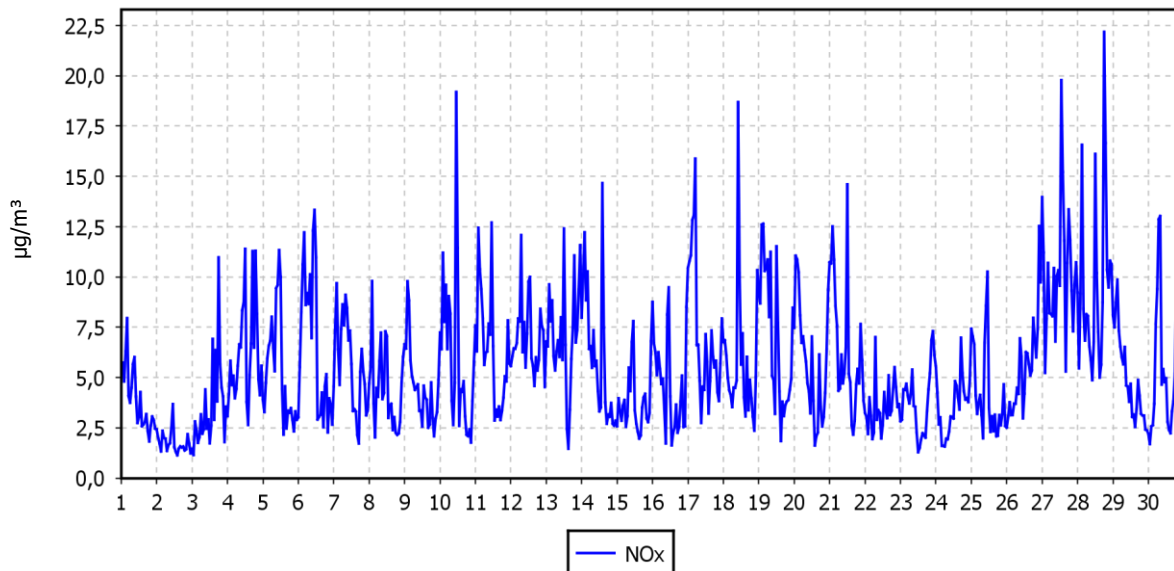
Lokacija: TE Brestanica
 Postaja: Sv. Mohor
 Obdobje meritev: 01.09.2018 do 01.10.2018

Razpoložljivih urnih podatkov:	720	100%
Maksimalna urna koncentracija:	22 µg/m ³	28.09.2018 19:00:00
Maksimalna dnevna koncentracija:	10 µg/m ³	27.09.2018
Minimalna dnevna koncentracija:	2 µg/m ³	02.09.2018
Srednja koncentracija v obdobju:	6 µg/m ³	
Percentilna vrednost		
- 98 p.v. - urnih koncentracij:	13 µg/m ³	
- 50 p.v. - dnevnih koncentracij:	6 µg/m ³	

Razredi porazdelitve	Čas. interval - URA		Čas. interval - DAN	
	št. primerov	delež - %	št. primerov	delež - %
0.0 do 5.0 µg/m ³	386	54	12	40
5.0 do 10.0 µg/m ³	257	36	17	57
10.0 do 15.0 µg/m ³	68	9	1	3
15.0 do 20.0 µg/m ³	8	1	0	0
20.0 do 25.0 µg/m ³	1	0	0	0
25.0 do 30.0 µg/m ³	0	0	0	0
30.0 do 35.0 µg/m ³	0	0	0	0
35.0 do 40.0 µg/m ³	0	0	0	0
40.0 do 45.0 µg/m ³	0	0	0	0
45.0 do 50.0 µg/m ³	0	0	0	0
50.0 do 60.0 µg/m ³	0	0	0	0
60.0 do 80.0 µg/m ³	0	0	0	0
80.0 do 100.0 µg/m ³	0	0	0	0
100.0 do 120.0 µg/m ³	0	0	0	0
120.0 do 140.0 µg/m ³	0	0	0	0
140.0 do 160.0 µg/m ³	0	0	0	0
160.0 do 180.0 µg/m ³	0	0	0	0
180.0 do 200.0 µg/m ³	0	0	0	0
200.0 do 250.0 µg/m ³	0	0	0	0
250.0 do 300.0 µg/m ³	0	0	0	0
300.0 do 400.0 µg/m ³	0	0	0	0
400.0 do 9999.0 µg/m ³	0	0	0	0
Skupaj	720	100	30	100

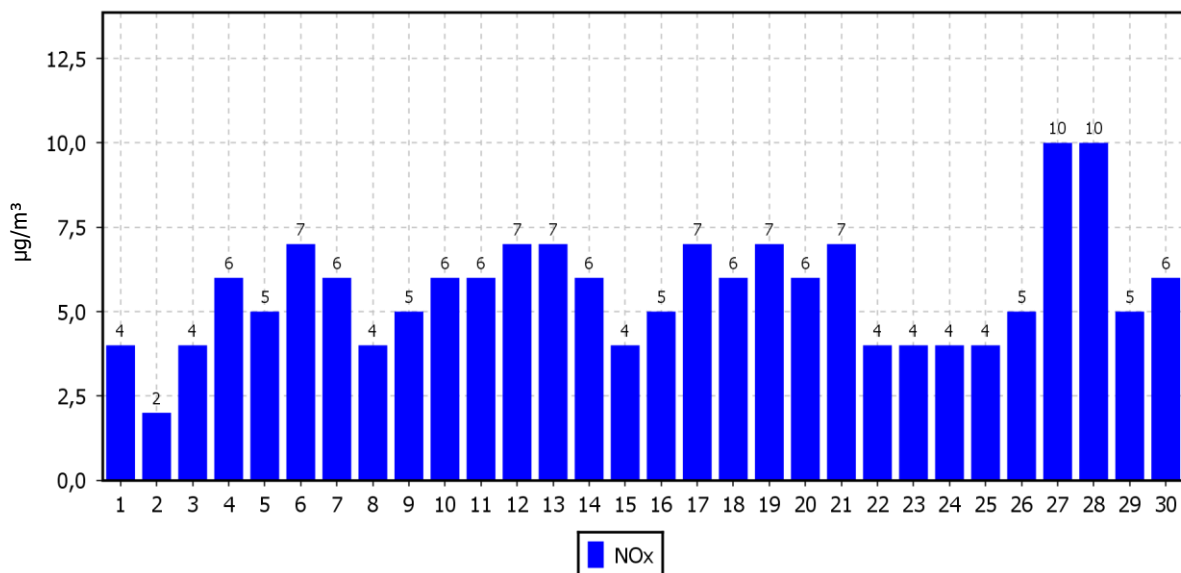
URNE KONCENTRACIJE - NO_x

TE Brestanica (Sv. Mohor)
01.09.2018 do 01.10.2018



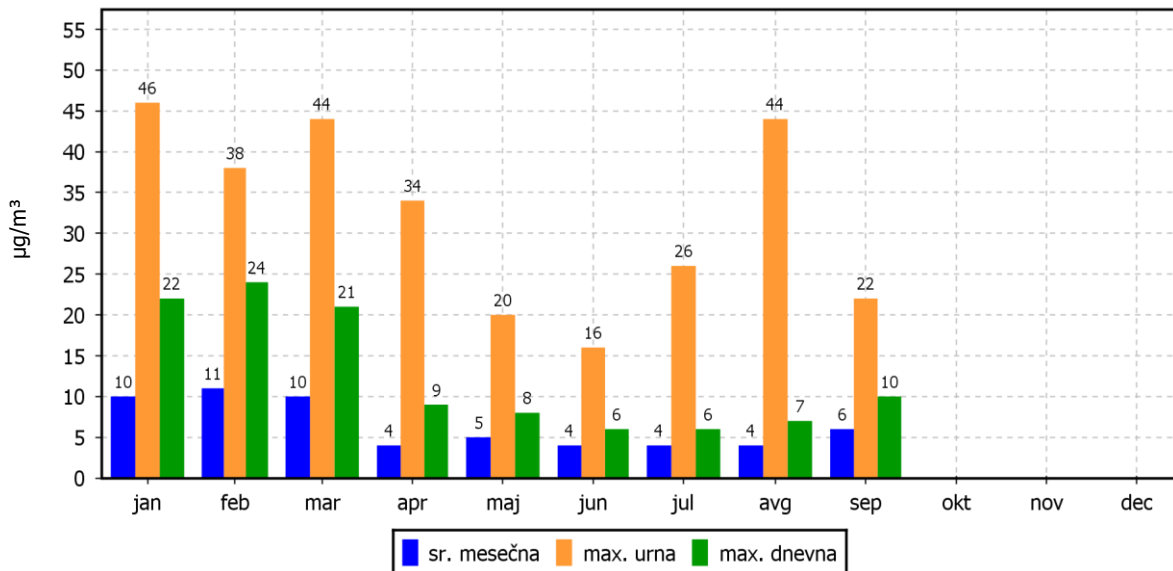
DNEVNE KONCENTRACIJE - NO_x

TE Brestanica (Sv. Mohor)
01.09.2018 do 01.10.2018



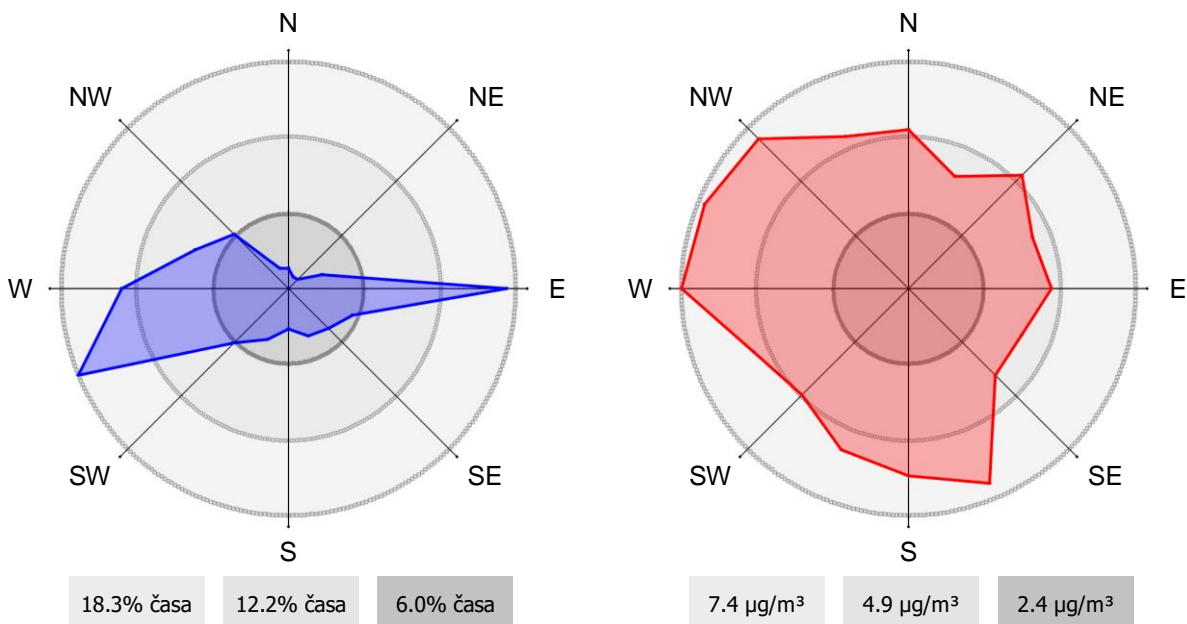
KONCENTRACIJE - NO_x

TE Brestanica (Sv. Mohor)
01.01.2018 do 01.01.2019



ROŽI VETROV IN ONESNAŽENJA

TE Brestanica (Sv. Mohor)
01.09.2018 do 01.10.2018



2.1.4 Pregled koncentracij v zraku: O₃ – Sv. Mohor

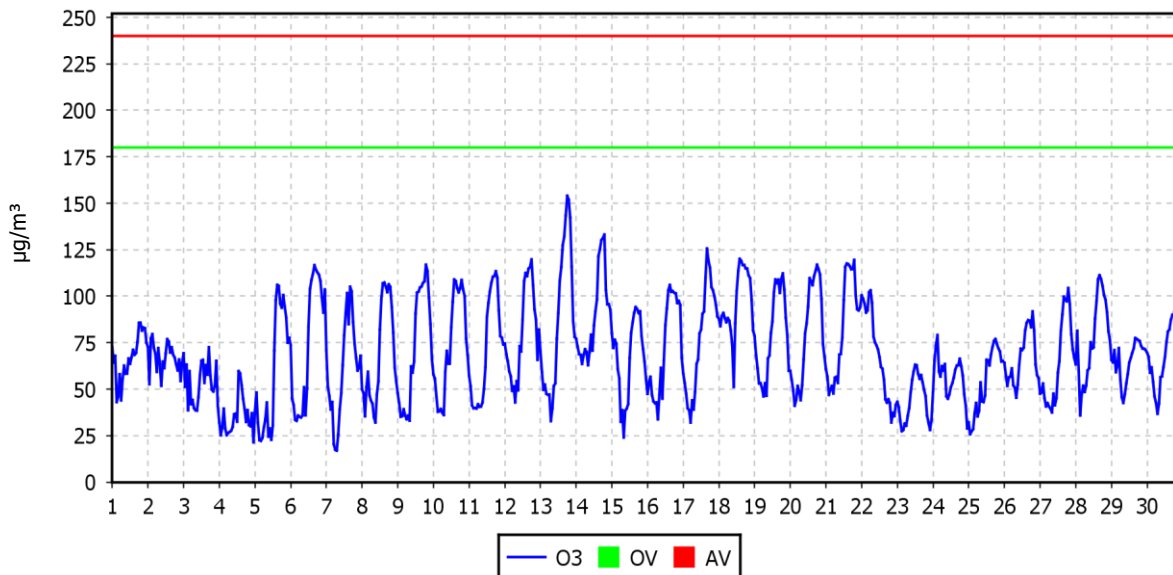
Lokacija: TE Brestanica
 Postaja: Sv. Mohor
 Obdobje meritev: 01.09.2018 do 01.10.2018

Razpoložljivih urnih podatkov:	720	100%
Maksimalna urna koncentracija:	154 µg/m ³	13.09.2018 19:00:00
Maksimalna dnevna koncentracija:	96 µg/m ³	18.09.2018
Minimalna dnevna koncentracija:	35 µg/m ³	04.09.2018
Srednja koncentracija v obdobju:	69 µg/m ³	
Število primerov urne koncentracije		
- nad OV 180 µg/m ³ :	0	
- nad AV 240 µg/m ³ :	0	
Percentilna vrednost		
- 98 p.v. - urnih koncentracij:	119 µg/m ³	
- 50 p.v. - dnevnih koncentracij:	69 µg/m ³	
AOT40:		obdobje
- mesečna vrednost	3840 (µg/m ³).h	1.9. do 1.10.
- varstvo rastlin: maj-junij	17290 (µg/m ³).h	1.5. do 1.8.
- varstvo gozdov: april-september	35523 (µg/m ³).h	1.4. do 1.10.
Dnevna 8-urna vrednost:		
- število primerov nad 120 µg/m ³ :	1	

Razredi porazdelitve	Čas. interval - URA		Čas. interval - DAN	
	št. primerov	delež - %	št. primerov	delež - %
0.0 do 20.0 µg/m ³	2	0	0	0
20.0 do 40.0 µg/m ³	102	14	1	3
40.0 do 65.0 µg/m ³	248	34	7	23
65.0 do 80.0 µg/m ³	135	19	18	60
80.0 do 100.0 µg/m ³	113	16	4	13
100.0 do 120.0 µg/m ³	107	15	0	0
120.0 do 130.0 µg/m ³	5	1	0	0
130.0 do 150.0 µg/m ³	6	1	0	0
150.0 do 160.0 µg/m ³	2	0	0	0
160.0 do 180.0 µg/m ³	0	0	0	0
180.0 do 200.0 µg/m ³	0	0	0	0
200.0 do 220.0 µg/m ³	0	0	0	0
220.0 do 240.0 µg/m ³	0	0	0	0
240.0 do 260.0 µg/m ³	0	0	0	0
260.0 do 280.0 µg/m ³	0	0	0	0
280.0 do 300.0 µg/m ³	0	0	0	0
300.0 do 320.0 µg/m ³	0	0	0	0
320.0 do 340.0 µg/m ³	0	0	0	0
340.0 do 360.0 µg/m ³	0	0	0	0
360.0 do 9999.0 µg/m ³	0	0	0	0
Skupaj	720	100	30	100

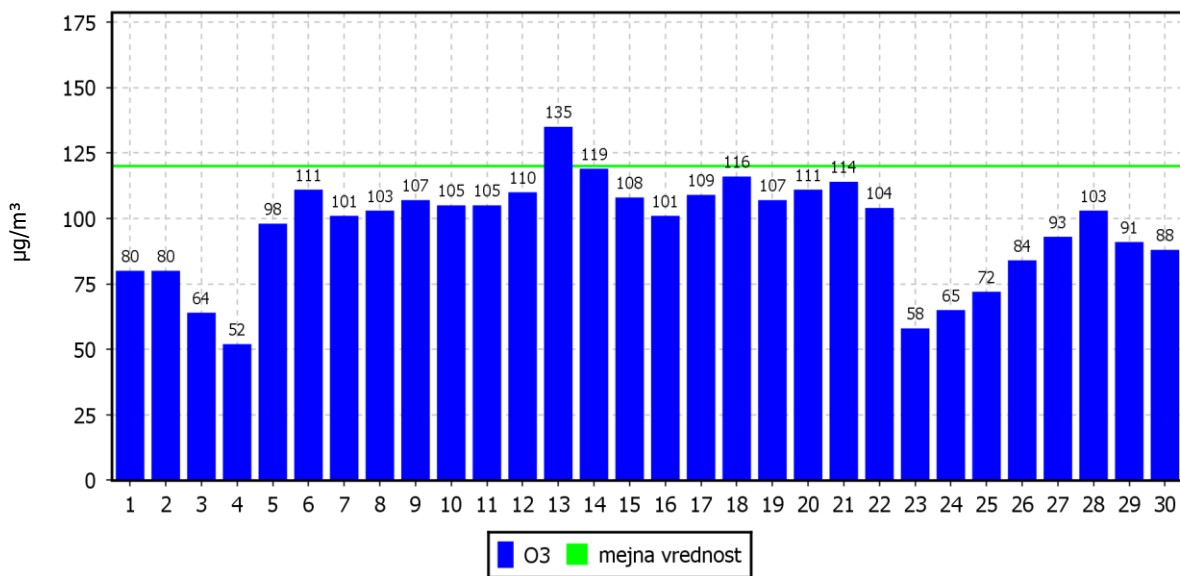
URNE KONCENTRACIJE - O₃

TE Brestanica (Sv. Mohor)
01.09.2018 do 01.10.2018



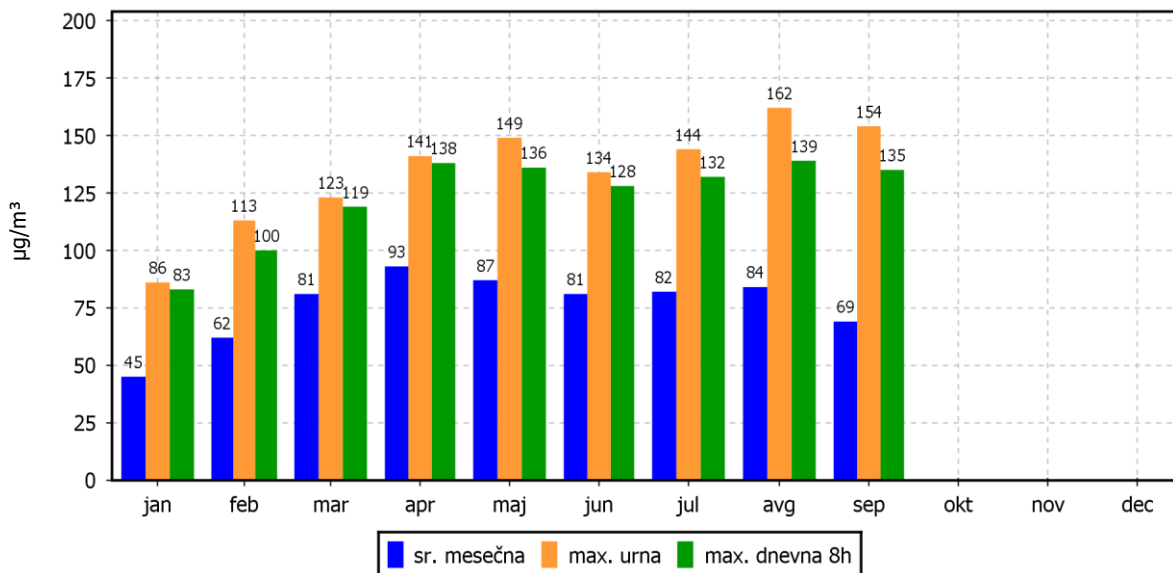
DNEVNE 8-URNE SREDNJE VREDNOSTI O₃

TE Brestanica (Sv. Mohor)
01.09.2018 do 01.10.2018



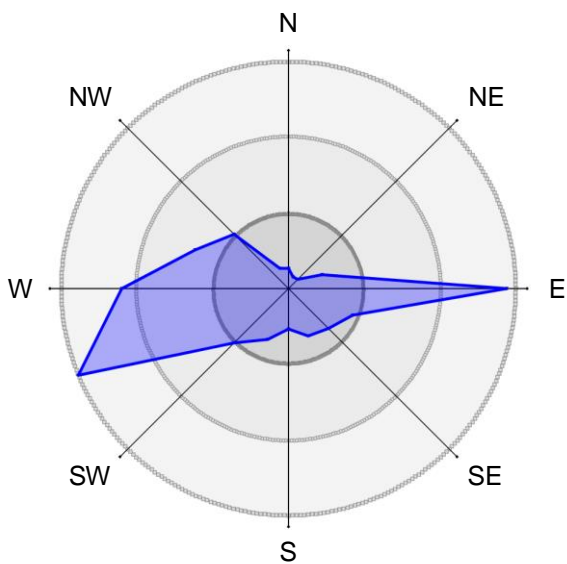
KONCENTRACIJE - O₃

TE Brestanica (Sv. Mohor)
01.01.2018 do 01.01.2019



ROŽI VETROV IN ONESNAŽENJA

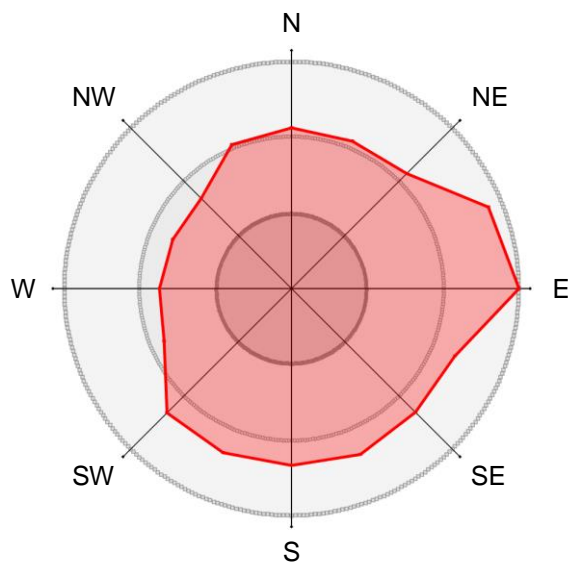
TE Brestanica (Sv. Mohor)
01.09.2018 do 01.10.2018



18.3% časa

12.2% časa

6.0% časa



95.2 µg/m³

63.8 µg/m³

31.4 µg/m³

2.2 METEOROLOŠKE MERITVE

2.2.1 Pregled temperature in relativne vlage v zraku – Sv. Mohor

Lokacija: TE Brestanica
 Postaja: Sv. Mohor
 Obdobje meritev: 01.09.2018 do 01.10.2018

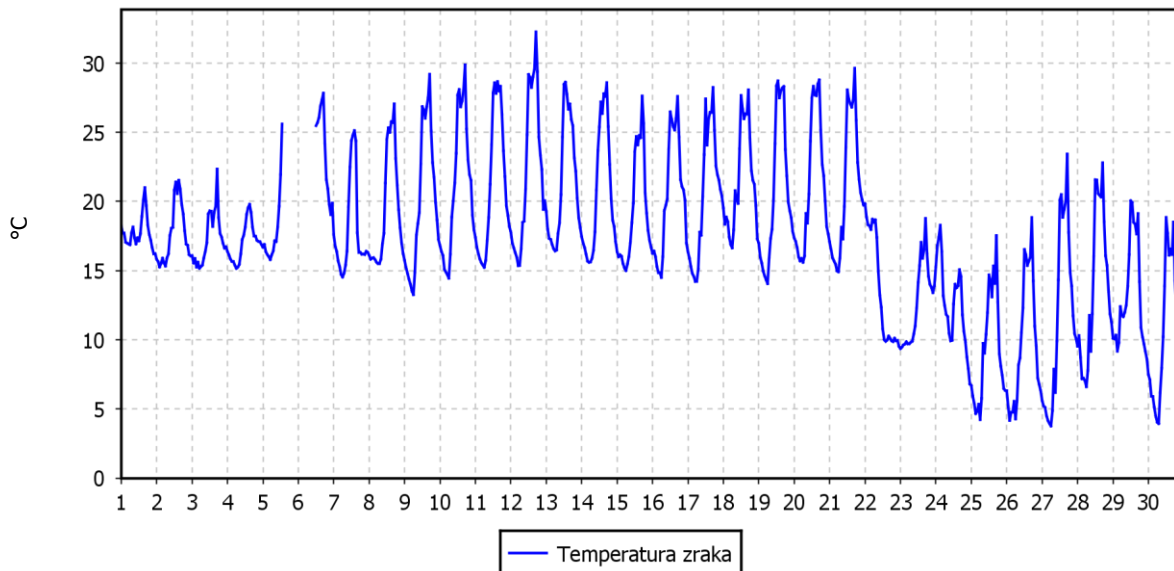
	TEMPERATURA		RELATIVNA VLAGA	
Razpoložljivih urnih podatkov	698	97%	720	100%
Maksimalna urna vrednost	32 °C	12.09.2018 17:00:00	100%	01.09.2018 03:00:00
Maksimalna dnevna vrednost	22 °C	12.09.2018	97%	03.09.2018
Minimalna urna vrednost	4 °C	27.09.2018 06:00:00	28%	28.09.2018 17:00:00
Minimalna dnevna vrednost	9 °C	25.09.2018	59%	26.09.2018
Srednja vrednost v obdobju	17 °C		77%	

TEMPERATURA	Čas. interval - URA		Čas. interval - DAN	
	št. primerov	delež - %	št. primerov	delež - %
-50.0 do 0.0 °C	0	0	0	0
0.0 do 3.0 °C	0	0	0	0
3.0 do 6.0 °C	28	4	0	0
6.0 do 9.0 °C	30	4	0	0
9.0 do 12.0 °C	64	9	4	14
12.0 do 15.0 °C	60	9	5	18
15.0 do 18.0 °C	232	33	5	18
18.0 do 21.0 °C	122	17	8	29
21.0 do 24.0 °C	49	7	6	21
24.0 do 27.0 °C	59	8	0	0
27.0 do 30.0 °C	53	8	0	0
30.0 do 50.0 °C	1	0	0	0
Skupaj	698	100	28	100

REL. VLAŽNOST	Čas. interval - URA		Čas. interval - DAN	
	št. primerov	delež - %	št. primerov	delež - %
0.0 do 20.0 %	0	0	0	0
20.0 do 30.0 %	3	0	0	0
30.0 do 40.0 %	14	2	0	0
40.0 do 50.0 %	82	11	0	0
50.0 do 60.0 %	90	13	2	7
60.0 do 70.0 %	77	11	5	17
70.0 do 80.0 %	100	14	12	40
80.0 do 90.0 %	70	10	5	17
90.0 do 100.0 %	284	39	6	20
Skupaj	720	100	30	100

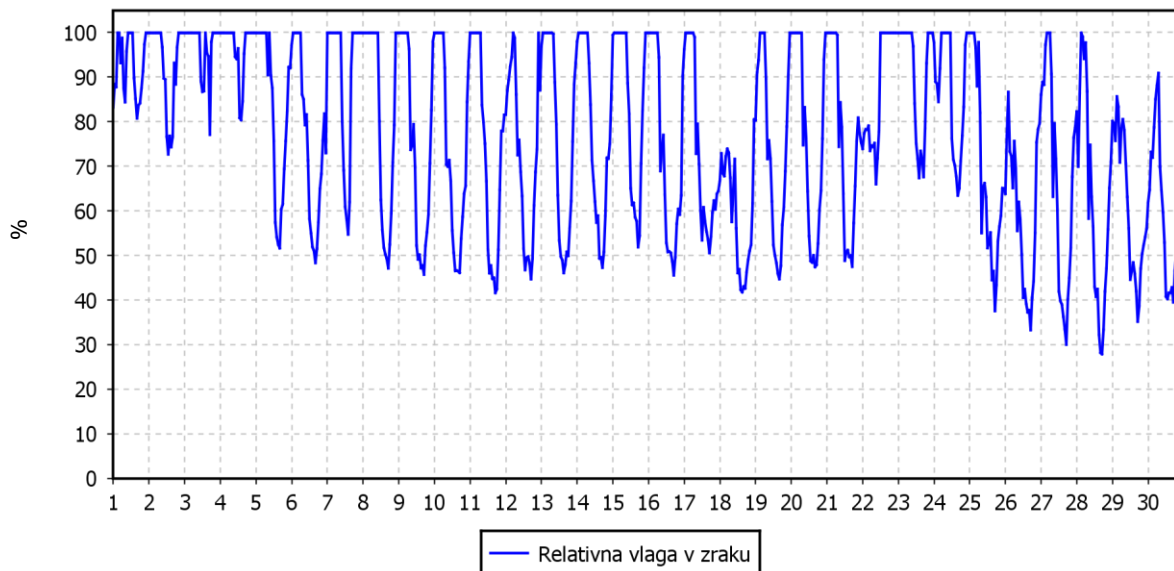
URNE VREDNOSTI - Temperatura zraka

TE Brestanica (Sv. Mohor)
01.09.2018 do 01.10.2018



URNE VREDNOSTI - Relativna vlaga v zraku

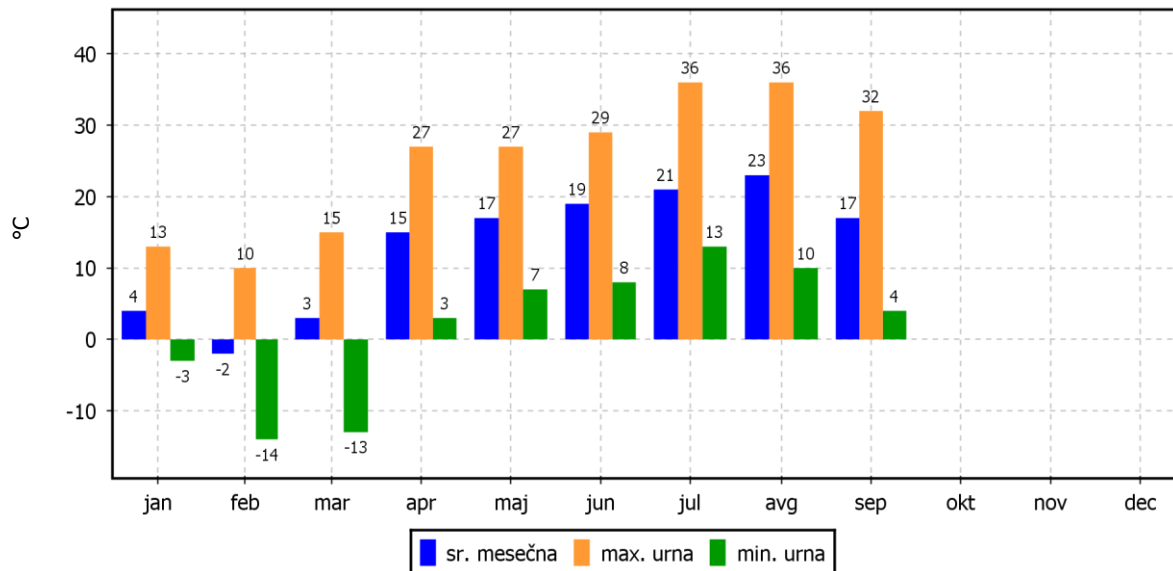
TE Brestanica (Sv. Mohor)
01.09.2018 do 01.10.2018



TEMPERATURA ZRAKA

TE Brestanica (Sv. Mohor)

01.01.2018 do 01.01.2019



2.2.2 Pregled temperature in relativne vlage v zraku – TE Brestanica

Lokacija: TE Brestanica
 Postaja: TE Brestanica
 Obdobje meritev: 01.09.2018 do 01.10.2018

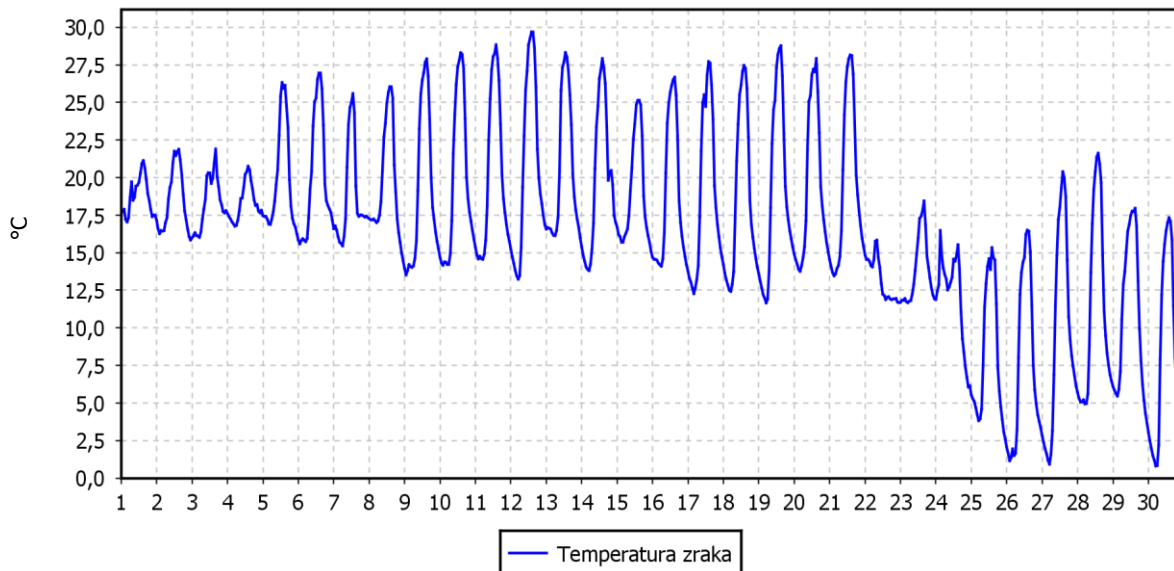
	TEMPERATURA		RELATIVNA VLAGA	
Razpoložljivih polurnih podatkov	1438	100%	1438	100%
Maksimalna urna vrednost	30 °C	12.09.2018 14:00:00	92%	27.09.2018 07:00:00
Maksimalna dnevna vrednost	21 °C	12.09.2018	89%	04.09.2018
Minimalna urna vrednost	1 °C	30.09.2018 05:00:00	40%	28.09.2018 14:00:00
Minimalna dnevna vrednost	8 °C	26.09.2018	72%	29.09.2018
Srednja vrednost v obdobju	17 °C		80%	

TEMPERATURA	Čas. interval - 30 min		Čas. interval - URA		Čas. interval - DAN	
	št. primerov	delež - %	št. primerov	delež - %	št. primerov	delež - %
-50.0 do 0.0 °C	0	0	0	0	0	0
0.0 do 3.0 °C	47	3	22	3	0	0
3.0 do 6.0 °C	75	5	38	5	0	0
6.0 do 9.0 °C	48	3	26	4	3	10
9.0 do 12.0 °C	66	5	34	5	3	10
12.0 do 15.0 °C	274	19	141	20	3	10
15.0 do 18.0 °C	428	30	209	29	0	0
18.0 do 21.0 °C	198	14	102	14	21	70
21.0 do 24.0 °C	82	6	42	6	0	0
24.0 do 27.0 °C	137	10	63	9	0	0
27.0 do 30.0 °C	83	6	42	6	0	0
30.0 do 50.0 °C	0	0	0	0	0	0
Skupaj	1438	100	719	100	30	100

REL. VLAŽNOST	Čas. interval - 30 min		Čas. interval - URA		Čas. interval - DAN	
	št. primerov	delež - %	št. primerov	delež - %	št. primerov	delež - %
0.0 do 20.0 %	0	0	0	0	0	0
20.0 do 30.0 %	0	0	0	0	0	0
30.0 do 40.0 %	2	0	1	0	0	0
40.0 do 50.0 %	77	5	34	5	0	0
50.0 do 60.0 %	161	11	82	11	0	0
60.0 do 70.0 %	116	8	60	8	0	0
70.0 do 80.0 %	111	8	54	8	20	67
80.0 do 90.0 %	280	19	145	20	10	33
90.0 do 100.0 %	691	48	343	48	0	0
Skupaj	1438	100	719	100	30	100

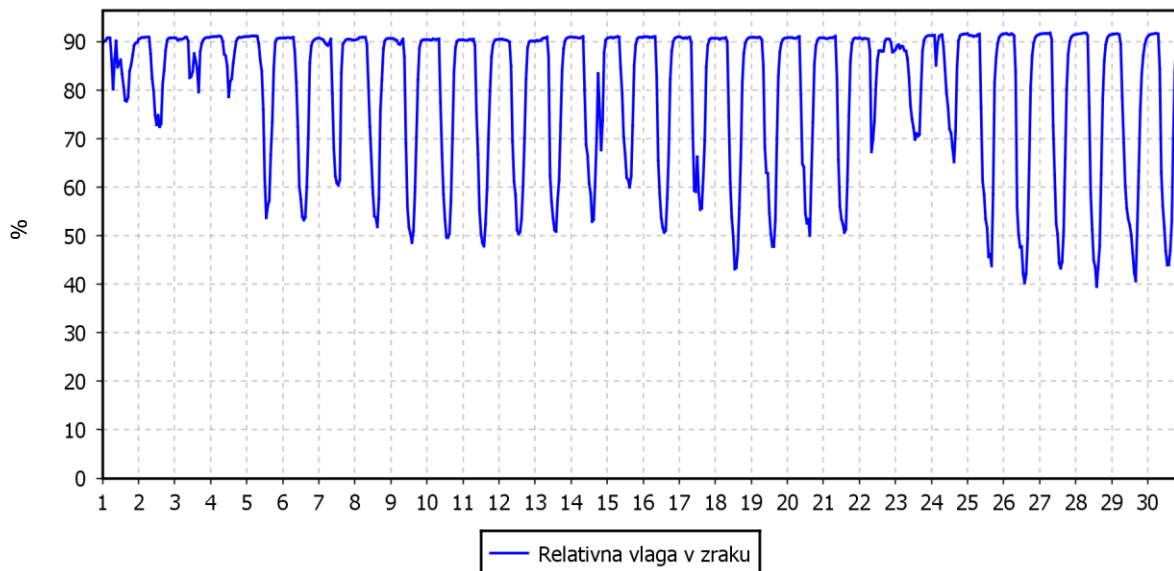
URNE VREDNOSTI - Temperatura zraka

TE Brestanica (TE Brestanica)
01.09.2018 do 01.10.2018



URNE VREDNOSTI - Relativna vlaga v zraku

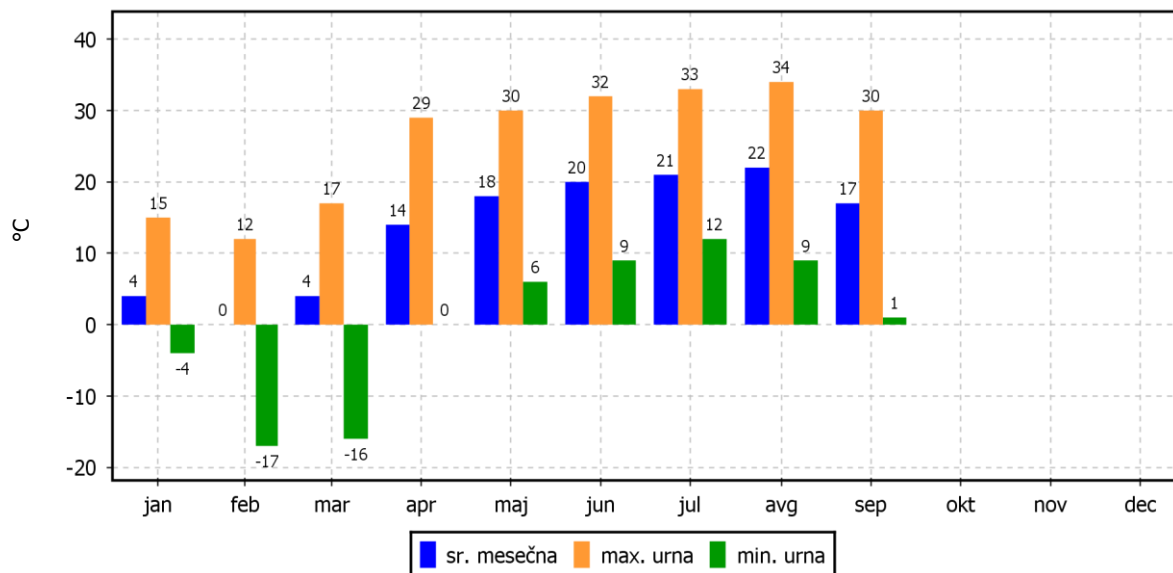
TE Brestanica (TE Brestanica)
01.09.2018 do 01.10.2018



TEMPERATURA ZRAKA

TE Brestanica (TE Brestanica)

01.01.2018 do 01.01.2019



2.2.3 Pregled hitrosti in smeri vetra – Sv. Mohor

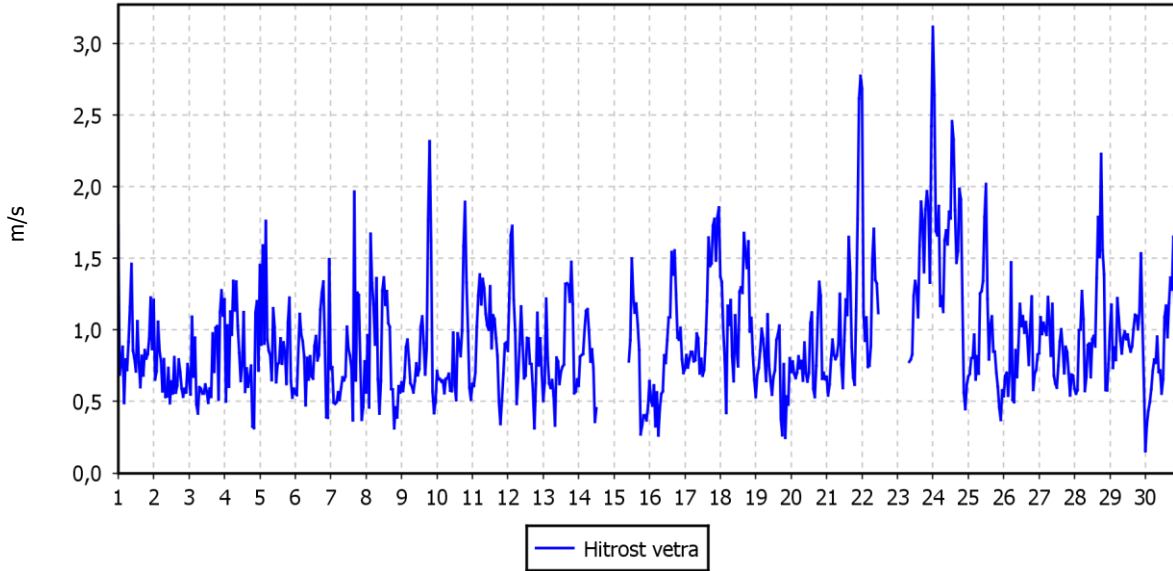
Lokacija: TE Brestanica
 Postaja: Sv. Mohor
 Obdobje meritev: 01.09.2018 do 01.10.2018

Razpoložljivih urnih podatkov:	679	94%
Maksimalna urna hitrost:	3 m/s	24.09.2018 00:00:00
Minimalna urna hitrost:	0 m/s	30.09.2018 00:00:00
Srednja hitrost v obdobju:	1 m/s	
Brezvetrje (0,0-0,1 m/s):	0	

Od (m/s)	0.1	0.2	0.5	0.7	1.0	1.5	2.0	3.0	5.0	7.0	10.0	vsota	delež
Do vklj. (m/s)	0.2	0.5	0.7	1.0	1.5	2.0	3.0	5.0	7.0	10.0	∞		
	frek.	frek.	frek.	frek.	frek.	frek.	frek.	frek.	frek.	frek.	frek.	frek.	‰
N	1	4	5	1	0	0	0	0	0	0	0	11	16
NNE	0	3	4	0	0	0	0	0	0	0	0	7	10
NE	0	1	4	2	0	0	0	0	0	0	0	7	10
ENE	0	7	6	5	1	1	0	0	0	0	0	20	29
E	0	4	9	20	52	29	5	0	0	0	0	119	175
ESE	0	1	6	12	16	3	0	0	0	0	0	38	56
SE	0	2	13	12	4	0	0	0	0	0	0	31	46
SSE	0	2	5	14	7	0	0	0	0	0	0	28	41
S	0	1	5	5	11	0	0	0	0	0	0	22	32
SSW	0	0	6	16	8	0	0	0	0	0	0	30	44
SW	0	2	10	23	6	1	0	0	0	0	0	42	62
WSW	0	2	16	36	50	14	5	1	0	0	0	124	183
W	0	3	20	55	13	0	0	0	0	0	0	91	134
WNW	0	6	34	15	0	0	0	0	0	0	0	55	81
NW	0	8	26	8	0	0	0	0	0	0	0	42	62
NNW	0	6	6	0	0	0	0	0	0	0	0	12	18
SKUPAJ	1	52	175	224	168	48	10	1	0	0	0	679	1000

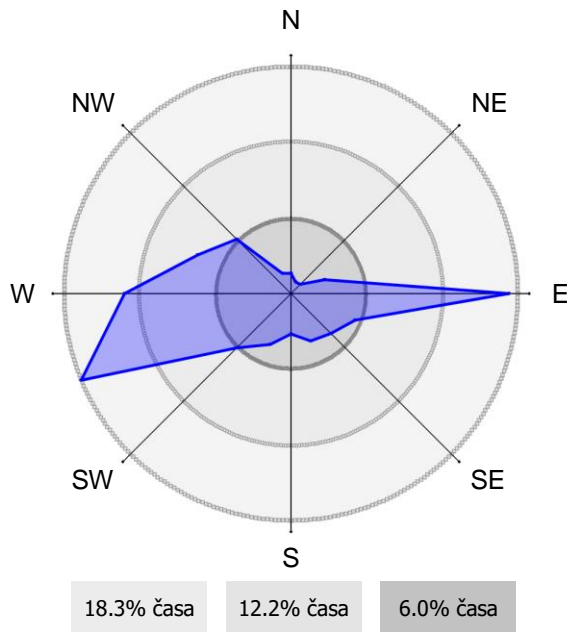
URNE VREDNOSTI - Hitrost vetra

TE Brestanica (Sv. Mohor)
01.09.2018 do 01.10.2018



ROŽA VETROV

TE Brestanica (Sv. Mohor)
01.09.2018 do 01.10.2018



2.2.4 Pregled hitrosti in smeri vetra – TE Brestanica

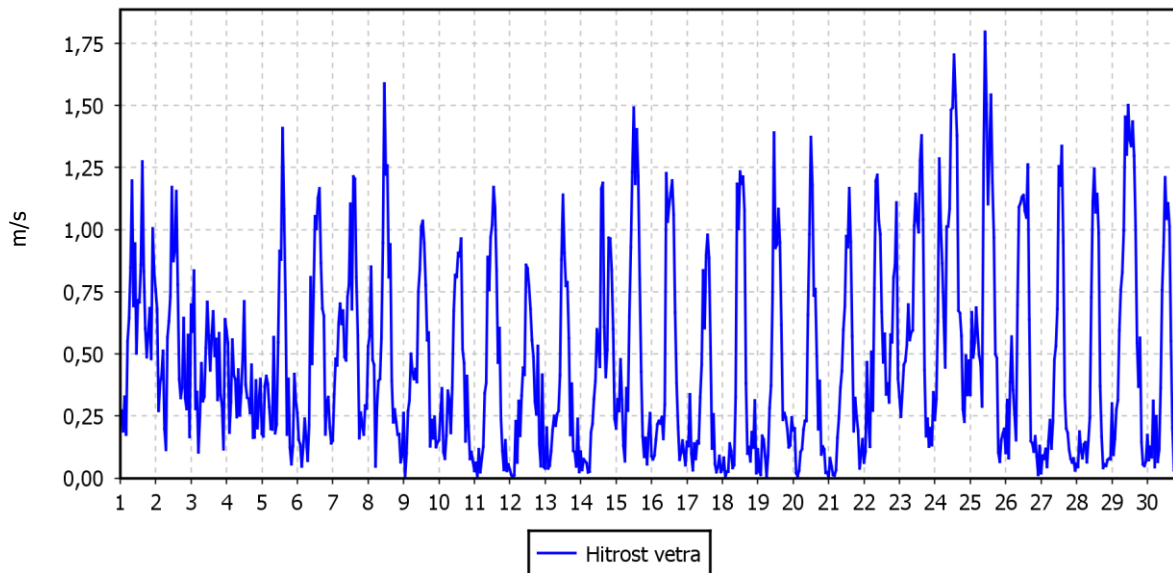
Lokacija: TE Brestanica
 Postaja: TE Brestanica
 Obdobje meritev: 01.09.2018 do 01.10.2018

Razpoložljivih polurnih podatkov:	1438	100%
Maksimalna polurna hitrost:	2 m/s	25.09.2018 10:00:00
Maksimalna urna hitrost:	2 m/s	25.09.2018 10:00:00
Minimalna polurna hitrost:	0 m/s	11.09.2018 02:30:00
Minimalna urna hitrost:	0 m/s	11.09.2018 02:00:00
Srednja hitrost v obdobju:	0 m/s	
Brezvetrje (0,0-0,1 m/s):	288	

Od (m/s)	0.1	0.2	0.5	0.7	1.0	1.5	2.0	3.0	5.0	7.0	10.0	vsota	delež
Do vklj. (m/s)	0.2	0.5	0.7	1.0	1.5	2.0	3.0	5.0	7.0	10.0	∞		
	frek.	frek.	frek.	frek.	frek.	frek.	frek.	frek.	frek.	frek.	frek.	frek.	‰
N	18	16	8	3	6	3	0	0	0	0	0	54	47
NNE	9	27	1	3	2	0	0	0	0	0	0	42	37
NE	20	28	4	3	2	0	0	0	0	0	0	57	50
ENE	29	50	14	6	2	0	0	0	0	0	0	101	88
E	23	38	12	7	0	0	0	0	0	0	0	80	70
ESE	11	21	4	1	0	0	0	0	0	0	0	37	32
SE	11	12	3	4	0	0	0	0	0	0	0	30	26
SSE	9	21	9	15	30	0	0	0	0	0	0	84	73
S	16	10	9	25	43	8	0	0	0	0	0	111	97
SSW	21	46	21	37	30	3	0	0	0	0	0	158	137
SW	12	38	24	24	22	1	0	0	0	0	0	121	105
WSW	3	18	15	13	8	0	0	0	0	0	0	57	50
W	5	17	8	11	8	0	0	0	0	0	0	49	43
WNW	7	11	9	6	6	0	0	0	0	0	0	39	34
NW	7	16	12	3	6	0	0	0	0	0	0	44	38
NNW	7	31	9	17	20	2	0	0	0	0	0	86	75
SKUPAJ	208	400	162	178	185	17	0	0	0	0	0	1150	1000

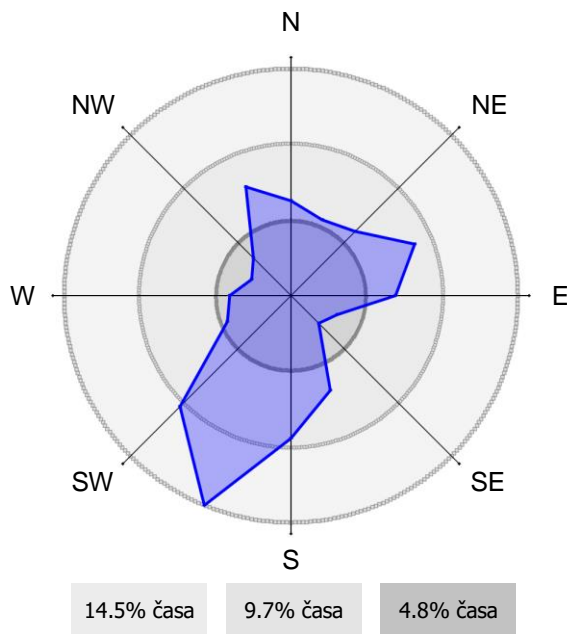
URNE VREDNOSTI - Hitrost vetra

TE Brestanica (TE Brestanica)
01.09.2018 do 01.10.2018



ROŽA VETROV

TE Brestanica (TE Brestanica)
01.09.2018 do 01.10.2018



3. ZAKLJUČEK

POVZETEK

Meritve onesnaženosti zraka in meteoroloških parametrov so bile opravljene z merilnim sistemom monitoringa kakovosti zunanjega zraka TE Brestanica d.o.o. na lokacijah Sv. Mohor in TE Brestanica. Na lokaciji Brestanica, ki je v upravljanju osebja TE Brestanica so se izvajale samo meteorološke meritve. Merilna lokacija Sv. Mohor je v upravljanju strokovnega osebja EIMV. Postopke za izvajanje meritev in QA/QC postopke je predpisal EIMV. Izdelal je tudi obdelavo rezultatov meritev in potrdil njihovo veljavnost.

V poročilu so za mesec september 2018 podani rezultati urnih in dnevni vrednosti za parametre SO₂, NO₂/NO_x in O₃ ter statistična analiza v skladu s predpisano zakonodajo. Podani so tudi rezultati meritev meteoroloških parametrov v septembru 2018 na obeh lokacijah.

V mesecu septembru 2018 je bilo na lokaciji Sv. Mohor izmerjeno več kot 90 % pravih rezultatov urnih koncentracij SO₂ v zraku, zato rezultati meritev sledijo letnemu cilju za uradne podatke meritev SO₂ monitoringa kakovosti zunanjega zraka TE Brestanica d.o.o.. Urna mejna vrednost (350 µg/m³) in dnevna mejna vrednost SO₂ (125 µg/m³) nista bili preseženi. Maksimalna urna koncentracija SO₂ je znašala 22 µg/m³, maksimalna dnevna koncentracija 13 µg/m³. Srednja mesečna koncentracija je znašala 4 µg/m³. Vrednost indeksa kakovosti zraka (CAQI) za ta parameter je zelo nizek. Onesnaženje je na tej lokaciji v največjem obsegu prišlo iz vzhoda. Največji deleži so iz smeri E. TE Brestanica leži v smeri NNE.

V mesecu septembru 2018 je bilo na lokaciji Sv. Mohor izmerjeno več kot 90 % pravih rezultatov meritev NO₂, zato rezultati meritev sledijo letnemu cilju za uradne podatke meritev NO₂ monitoringa kakovosti zunanjega zraka TE Brestanica d.o.o.. Urna mejna vrednost (200 µg/m³) in alarmna mejna vrednost (koncentracije 3-eh zaporednih ur nad 400 µg/m³) NO₂ nista bili preseženi. Maksimalna urna koncentracija NO₂ je znašala 20 µg/m³, maksimalna dnevna koncentracija 9 µg/m³. Srednja mesečna koncentracija je znašala 5 µg/m³. Vrednost indeksa kakovosti zraka (CAQI) za ta parameter je zelo nizek. Onesnaženje NO₂ je na tej lokaciji v največjem obsegu prišlo iz severo-zahoda. Največji deleži so iz smeri W, WNW in NW. TE Brestanica leži v smeri NNE.

V mesecu septembru 2018 je bilo na lokaciji Sv. Mohor izmerjeno več kot 90 % pravih rezultatov urnih koncentracij O₃ v zraku, zato rezultati meritev sledijo letnemu cilju za uradne podatke meritev O₃ monitoringa kakovosti zunanjega zraka TE Brestanica d.o.o.. Opozorilna (180 µg/m³), alarmna (240 µg/m³) niso bile presežene. Presežena pa je bila 1-krat ciljna vrednost za varovanje zdravja ljudi (120 µg/m³). Maksimalna urna koncentracija O₃ je znašala 154 µg/m³, maksimalna dnevna koncentracija 96 µg/m³. Srednja mesečna koncentracija je znašala 69 µg/m³. Vrednost indeksa kakovosti zraka (CAQI) za ta parameter je srednji. Ozon je v prihajal iz vzhoda. Največji deleži so iz smeri E. TE Brestanica leži v smeri NNE.

Rezultati meritev onesnaženosti zraka in meteoroloških parametrov na vplivnem področju TEB kažejo, da koncentracije onesnažil v mesecu septembru 2018 v času obratovanja Termoelektrarne Brestanica ne presegajo dovoljenih mejnih vrednosti, iz česar lahko zaključimo, da je vpliv elektrarne na onesnaženost zraka v okviru predpisanih zakonskih zahtev.