



ELEKTROINŠTITUT MILAN VIDMAR

Inštitut za elektrogospodarstvo in elektroindustrijo
Ljubljana
Oddelek za okolje

Št. poročila: EKO 2721

**REZULTATI MERITEV IMISIJSKEGA OBRATOVALNEGA
MONITORINGA TE BRESTANICA
OKTOBER 2006**

STROKOVNO POROČILO

Ljubljana, november 2006



ELEKTROINŠTITUT MILAN VIDMAR

Inštitut za elektrogospodarstvo in elektroindustrijo
Ljubljana
Oddelek za okolje

Št. poročila: EKO 2721

**REZULTATI MERITEV IMISIJSKEGA OBRATOVALNEGA
MONITORINGA TE BRESTANICA
OKTOBER 2006**

STROKOVNO POROČILO

Ljubljana, 2006

Direktor:

prof. dr. Maks BABUDER, univ. dipl. inž. el.

Meritve so bile opravljene v sistemu obratovalnega monitoringa TE Brestanica. Obdelave podatkov, QC postopki in poročila so bili izdelani na Elektroinštitutu Milan Vidmar v Ljubljani.

Odločba Republike Slovenije Elektroinštitutu Milan Vidmar:

Odločba o usposobljenosti za izvajanje ekoloških meritev v elektroenergetskih objektih; izvajanje nadzora nad delovanjem ekoloških informacijskih sistemov z obdelavo podatkov in izdelavo strokovnih ocen (Ministrstvo za energetiko, Republiški inšpektorat; št. 314-20-01/92-25 z dne 2.11.1992)

© Elektroinštitut Milan Vidmar 2006

Brez pisnega dovoljenja EIMV je prepovedano reproduciranje, distribuiranje, javna priobčitev, predelava ali druga uporaba tega avtorskega dela ali njegovih delov v kakršnem koli obsegu ali postopku, hkrati s fotokopiranjem, tiskanjem ali shranitvijo v elektronski obliki, v okviru določil Zakona o avtorski in sorodnih pravicah.

Naročnik:	JP TE Brestanica, d.o.o. Brestanica, Cesta prvih borcev 18
Št. pogodbe:	TEB/PRO/11/2006
Odgovorna oseba naročnika:	Tomislav MALGAJ, univ. dipl. inž. str.
Št. delovnega naloga:	221/06
Št. poročila:	EKO 2672
Naslov poročila:	Rezultati meritev imisijskega obratovalnega monitoringa TE Brestanica
Izvajalec:	Elektroinštitut Milan Vidmar Inštitut za elektrogospodarstvo in elektroindustrijo, Ljubljana, Hajdrihova 2
Vodja Oddelka za okolje (OOK):	dr. Igor ČUHALEV, univ. dipl. fiz.
Odgovorna oseba izvajalca:	Andrej ŠUŠTERŠIČ, univ. dipl. inž. str.
Poročilo izdelali:	Roman KOCUVAN, univ. dipl. inž. el. Anuška BOLE, univ. dipl. inž. kem. inž. Tine GORJUP, rač. teh. Branka HOFER, rač. teh. Milena ZAKERŠNIK, kem. teh.
Poročilo pregledala:	dr. Igor ČUHALEV, univ. dipl. fiz. Andrej ŠUŠTERŠIČ, univ. dipl. inž. str.
Seznam prejemnikov poročila:	Termoelektrarna Brestanica, d.o.o. 3x (Tomislav Malgaj) Agencija RS za okolje 1x CD (Andrej Šegula) Agencija RS za okolje 1x CD (Jurij Fašing) Ministrstvo za okolje in prostor 1x CD (Marija Urankar) Elektroinštitut Milan Vidmar - arhiv 2x
Obseg:	VI, 57 str.
Datum izdelave:	28. november 2006

IZVLEČEK

Prikazani so rezultati meritev imisijskega obratovalnega monitoringa na vplivnem področju TE Brestanica, ki obsega 3 lokacije za zbiranje padavin ter eno referenčno lokacijo, merilno mesto za imisijske in meteorološke meritve na lokaciji Sv. Mohor, ter merilno mesto za meteorološke meritve TE Brestanica. Meritve se nanašajo na oktober 2006. V poročilo so vključeni rezultati meritev, ki jih izvaja TE Brestanica: imisijske koncentracije SO_2 , NO_x , NO_2 in O_3 ter meteorološke meritve.

V poročilu so podani rezultati analiz kakovosti padavin in količine prašnih usedlin ter koncentracij težkih kovin: Cd, Pb in Zn v prašnih usedlinah vzorcev padavin za obdobje od oktobra 2005 do septembra 2006.

KAZALO VSEBINE	STRAN
<u>1. INFORMACIJE O MERITVAH</u>	
1.1 SPLOŠNO	1
1.2 ZAKONODAJA	2
1.3 REZULTATI MERITEV GLEDE NA ZAKONSKA DOLOČILA IN OSTALA PRIPOROČILA	4
<u>2. IMISIJSKE IN METEOROLOŠKE MERITVE</u>	
2.1 ŠTEVILO TERMINOV S PRESEŽENIMI KONCENTRACIJAMI	6
2.2 PREGLED SREDNJIH MESEČNIH KONCENTRACIJ	7
2.3 MESEČNI PREGLED IMISIJSKIH KONCENTRACIJ SO ₂ - SV.MOHOR	8
2.4 MESEČNI PREGLED IMISIJSKIH KONCENTRACIJ NO ₂ - SV.MOHOR	10
2.5 MESEČNI PREGLED IMISIJSKIH KONCENTRACIJ NO _x - SV.MOHOR	12
2.6 MESEČNI PREGLED IMISIJSKIH KONCENTRACIJ O ₃ - SV.MOHOR	14
2.7 MESEČNI PREGLED TEMPERATURE IN RELATIVNE VLAGE V ZRAKU - SV.MOHOR	16
2.8 MESEČNI PREGLED TEMPERATURE IN RELATIVNE VLAGE V ZRAKU - TE BRESTANICA	18
2.9 MESEČNI PREGLED HITROSTI IN SMERI VETRA - SV.MOHOR	20
2.10 MESEČNI PREGLED HITROSTI IN SMERI VETRA - TE BRESTANICA	24
<u>3. HITROST VETRA IN ROŽE ONESNAŽEVANJA V ČASU OBRA TOVANJA ELEKTRARNE</u>	
	27
<u>4. KAKOVOST PADAVIN IN KOLIČINA USEDLIN</u>	
4.1 LOKACIJA MERITEV: METEOROLOŠKI STOLP	32
4.2 LOKACIJA MERITEV: SV. MOHOR	36
4.3 LOKACIJA MERITEV: KOČEVJE	40
<u>5. TEŽKE KOVINE V PRAŠNIH USEDLINAH</u>	
5.1 LOKACIJA MERITEV: PRI REZERVOARJIH	46
<u>6. DNEVNE EFEKTIVNE DOZE SEVANJA</u>	
6.1 MESEČNI PREGLED DNEVNIH EFEKTIVNIH DOZ SEVANJA	50

7. PODATKI O OBRATOVANJU TE BRESTANICA

7.1	PODATKI O OBRATOVANJU TE BRESTANICA	54
-----	-------------------------------------	----

8. POVZETEK

8.1	POVZETEK	56
-----	----------	----

1. INFORMACIJE O MERITVAH

1.1 SPLOŠNO

Meritve onesnaženosti zraka in meteoroloških parametrov so bile opravljene z imisijskim merilnim sistemom TE Brestanica na lokaciji Sv. Mohor. Na lokaciji TE Brestanica potekajo samo meteorološke meritve. Merilni sistem je upravljalo osebje TE Brestanica, Cesta prvih borcev 18, Brestanica. Postopke za izvajanje meritev in QA/QC postopke je predpisal EIMV, ki je izdelal tudi končno obdelavo rezultatov meritev in potrdil njihovo veljavnost.

Na vplivnem območju TE Brestanica izvaja Elektroinštitut Milan Vidmar, Hajdrihova 2, Ljubljana, vzorčenje padavin na treh lokacijah: meteorološki stolp, Sv. Mohor in pri rezervoarjih, ter na referenčni lokaciji Kočevje. Analize vzorcev padavin in usedlin so izvedene v kemijskem laboratoriju Elektroinštituta Milan Vidmar, analize težkih kovin pa v ERICO Velenje, Koroška 58, Velenje.

V poročilu EIMV št. EKO 2721 so za oktober 2006 podani rezultati:

- kontinuiranih meritev (1 ura) za naslednje pline SO₂, NO₂, NO_x in O₃,
- kontinuiranih meritev (30 min) za meteorološke parametre: hitrost in smer vetra, temperatura zraka, relativna vlaga v zraku.

Podatki o kakovosti mesečnih vzorcev padavin (pH vrednosti, elektroprevodnost, koncentracije sulfatov, nitratov, usedline po sušenju in usedline po žarenju) in koncentracijah težkih kovin (svinec, kadmij, cink) v prašnih usedlinah so podani za čas od oktobra 2005 do septembra 2006.

Za vzorčenje plinskih komponent v zraku se je uporabljala merilna oprema TE Brestanica, ki je izdelana v skladu s standardi ISO. Posamezne komponente v imisijskem merilnem sistemu so bile izmerjene z uporabo naslednjih metod:

- SO₂ - ISO 10498 : 2004 (Ambient air - determination of sulphur dioxide - ultraviolet fluorescence method),
- NO_x in NO₂ - ISO 7996:1996 (Ambient air - determination of the mass concentrations of nitrogen oxides - chemiluminescence method),
- O₃ - ISO 13964 : 1999 (Ambient air – determination of ozone – ultraviolet photometric method).

Za meteorološke parametre so bili uporabljeni naslednji merilni principi:

- za merjenje smeri in hitrosti vetra rotacijski, digitalni optoelektronski merilnik. Pri hitrostnem delu je uporabljen trokraki robinzonov križ in stroboskopska ploščica s 27 zarezi, ki pretvarja s pomočjo optoelektronskih elementov vrtenje v frekvenco električne napetosti. Za ugotavljanje smeri je uporabljen šestkanalni kodirni način po Gray-u, ki s pomočjo kodirne ploščice in optoelektronskih elementov omogoča merjenje smeri,
- za merjenje temperature zraka je uporabljen aspiriran dajalnik temperature s termolinearnim termistorskim vezjem,

- za merjenje relativne vlažnosti zraka je uporabljen lasni dajalnik, ki s pomočjo elektronskega vezja linearizira in ojača raztezke zaradi nihanja vlage v zraku ter jih pretvori v ustrezen analogni izhodni signal v obliki električne napetosti.

Za vzorčenje mesečnih vzorcev padavin in prašnih usedlin se uporabljajo zbiralniki tipa Bergerhoff. Za analizo kakovosti padavin in količine usedlin je uporabljena metodologija Svetovne meteorološke organizacije (WMO).

Podatki meritev so obdelani po kriterijih dokumenta: Mesečna analiza QA/QC postopkov obratovalnega monitoringa TE Brestanica, oktober 2006, EKO 2722, EIMV, november 2006.

1.2 ZAKONODAJA

V skladu z Zakonom o varstvu okolja (Uradni list RS, št. 41/2004) sta na območju Republike Slovenije v veljavi **Uredba o žveplovem dioksidu, dušikovih oksidih, delcih in svincu v zunanem zraku** (Uradni list RS, št. 52/02, 18/03, 41/04) in **Uredba o ozonu v zunanem zraku** (Uradni list RS št. 8/03, 41/04), ki določata normative za vrednotenje stanja onesnaženosti zraka spodnjih plasti zunanje atmosfere.

Legenda uporabljenih kratic zakonsko predpisanih vrednosti v poročilu:

kratica	
MVU	mejna urna vrednost
MVD	mejna dnevna vrednost
AV	alarmna vrednost
OV	opozorilna vrednost
VZL	ciljna vrednost za varovanje zdravja ljudi

Predpisane mejne imisijske vrednosti za posamezne snovi v zraku so:

Mejne vrednosti za žveplov dioksid:

časovni interval merjenja	mejna vrednost $\mu\text{g}/\text{m}^3$	alarmna vrednost 3-urni interval $\mu\text{g}/\text{m}^3$
1 ura	350	500
24 ur	125	-
1 leto	20	-

Mejne vrednosti za dušikov dioksid:

časovni interval merjenja	mejna vrednost $\mu\text{g}/\text{m}^3$	sprejemljivo preseganje $\mu\text{g}/\text{m}^3$	alarmna vrednost 3-urni interval $\mu\text{g}/\text{m}^3$
1 ura	200	-	400
1 leto	40	48 (za leto 2006)	-

Mejne vrednosti za ozon:

časovni interval merjenja	opozorilna vrednost $\mu\text{g}/\text{m}^3$	alarmna vrednost $\mu\text{g}/\text{m}^3$
1 ura	180	240

	parameter	ciljna vrednost za leto 2010
ciljna vrednost za varovanje zdravja ljudi	največja dnevna 8-urna srednja vrednost	120 $\mu\text{g}/\text{m}^3$ ne sme biti preseženih več kot v 25 dneh v koledarskem letu, izračunano kot povprečje v obdobju treh let
ciljna vrednost za varstvo rastlin	AOT40 izračunan iz 1-urnih vrednosti v obdobju od maja do julija	18.000 ($\mu\text{g}/\text{m}^3$ ·h) kot povprečje v obdobju petih let

Na področju padavin so v skladu z Uredbo o mejnih opozorilnih in kritičnih imisijskih vrednosti snovi v zrak (Uradni list RS, št.73/94, 52/2002, 41/2004) določene naslednje mejne vrednosti.

Mejne vrednosti za prašne usedline:

snov	časovni interval merjenja	mejna vrednost preračunana na en dan usedanja prahu
skupne prašne usedline	1 mesec	350 mg/m^2 .dan
	1 leto	200 mg/m^2 .dan
svinec v prašnih usedlinah	1 leto	100 $\mu\text{g}/\text{m}^2$.dan
kadmij v prašnih usedlinah	1 leto	2 $\mu\text{g}/\text{m}^2$.dan
cink v prašnih usedlinah	1 leto	400 $\mu\text{g}/\text{m}^2$.dan

Po mednarodnem dogovoru je bila postavljena tudi mejna pH vrednost za kisle padavine, ki znaša 5,6 pH.

1.3 REZULTATI MERITEV GLEDE NA ZAKONSKA DOLOČILA IN OSTALA PRIPOROČILA

Meritve onesnaženosti zraka v skladu z Uredbo o žveplovem dioksidu, dušikovih oksidih, delcih in svincu v zunanjem zraku (Uradni list RS, št. 52-02, 18/03, 41/04) in Uredbo o ozonu (Uradni list RS, št. 8-03, 41/04):

- V mesecu oktober 2006 je bilo na lokaciji Sv. Mohor izmerjeno več kot 75% pravilnih urnih rezultatov za imisijske koncentracije SO₂, zato so rezultati o meritvah SO₂ uradni podatki,
- Tabela v poglavju 2.1 za SO₂ prikazuje število urnih in dnevnih terminov s prekoračitvijo mejnih vrednosti. Na lokaciji Sv. Mohor urna mejna vrednost, alarmna vrednost in dnevna mejna vrednost SO₂ niso bile presežene,
- v mesecu oktobru 2006 je bilo na lokaciji Sv. Mohor izmerjeno manj kot 75% pravilnih urnih rezultatov za imisijske koncentracije NO₂, zato so rezultati o meritvah NO₂ in NO_x informativni podatki,
- Tabela v poglavju 2.1 za NO₂ prikazuje na lokaciji Sv. Mohor število dnevnih terminov s prekoračitvijo mejnih imisijskih vrednosti. Urna mejna vrednost in alarmna vrednost NO₂ nista bili preseženi,
- v mesecu oktobru 2006 je bilo na lokaciji Sv. Mohor izmerjeno več kot 75% pravilnih urnih rezultatov za imisijske koncentracije O₃, zato se podatki o meritvah O₃ obravnavajo kot uradni podatki imisijskega obratovalnega monitoringa za O₃,
- Tabela v poglavju 2.1 za O₃ prikazuje na lokaciji Sv. Mohor število preseženih mejnih imisijskih vrednosti. Opozorilna vrednost, alarmna vrednost in ciljna vrednost za varovanje zdravja ljudi niso bile presežene,
- mejne vrednosti prašnih usedlin niso bile presežene na nobeni lokaciji,
- septembra 2006 ni bilo kisljih vzorcev padavin na območju TE Brestanica (metodologija WMO).

2. IMISIJSKE IN METEOROLOŠKE MERITVE

2.1 ŠTEVILO TERMINOV S PRESEŽENIMI KONCENTRACIJAMI

OKTOBER 2006	nad MVU	AV	nad MVD	podatkov
SO ₂	urne v.	3 urne v.	dnevne v.	%
SV.MOHOR	0	0	0	92

OKTOBER 2006	nad MVU	AV	podatkov
NO ₂	urne v.	3 urne v.	%
SV.MOHOR NO ₂	0	0	51

OKTOBER 2006	nad OV	nad AV	nad VZL	podatkov
O ₃	urne v.	urne v.	8 urne v.	%
SV.MOHOR	0	0	0	96

leto 2006	nad MVU	AV	nad MVD	podatkov
SO ₂	urne v.	3 urne v.	dnevne v.	%
SV.MOHOR	1	0	0	67

leto 2006	nad MVU	AV	podatkov
NO ₂	urne v.	3 urne v.	%
SV.MOHOR NO ₂	0	0	67

leto 2006	nad OV	nad AV	nad VZL	podatkov
O ₃	urne v.	urne v.	8 urne v.	%
SV.MOHOR	6	0	29	90

Legenda kratic:

MVU: (1) urna mejna vrednost
MVD:(1) dnevna mejna vrednost
AV: (1) alarmna vrednost
OV:(2) opozorilna vrednost
VZL:(2) ciljna vrednost za varovanje zdravja ljudi

Uporabljene kratice se nanašajo na zakonsko predpisane mejne vrednosti. Upoštevana so tudi sprejemljiva preseganja teh vrednosti.

Mejna koncentracija SO ₂ za varstvo zavarovanih naravnih vrednot (20 µg/m ³)	
Srednja koncentracija v obdobju od oktobra 2005 do 31. marca 2006 (µg/m ³)	
SV. MOHOR	7

Mejna koncentracija NO _x za varstvo rastlin v naravnem okolju (30 µg/m ³)	
Srednja koncentracija v obdobju od 1. oktobra 2005 do 31. marca 2006 (µg/m ³)	
SV. MOHOR	4

- (1) Uredba o žveplovem dioksidu, dušikovih oksidih, delcih ..., Ur.l. RS, št.52/2002, 18/2003, 41/2004
- (2) Uredba o ozonu v zunanjem zraku, Ur.l. RS, št. 8/2003, 41/2004

2.2 PREGLED SREDNJIH MESEČNIH KONCENTRACIJ ($\mu\text{g}/\text{m}^3$)

SO₂

OKTOBER	SV.MOHOR
1996	-
1997	-
1998	-
1999	-
2000	18
2001	-
2002	20
2003	12
2004	10
2005	12
2006	14

NO₂

NO_x

O₃

OKTOBER	SV.MOHOR	OKTOBER	SV.MOHOR	OKTOBER	SV.MOHOR
1996	-	1996	-	1996	-
1997	-	1997	-	1997	-
1998	-	1998	-	1998	-
1999	-	1999	-	1999	-
2000	6	2000	8	2000	56
2001	-	2001	-	2001	-
2002	9	2002	12	2002	54
2003	6	2003	7	2003	59
2004	2	2004	3	2004	43
2005	3	2005	4	2005	50
2006	3	2006	6	2006	58

2.3 MESEČNI PREGLED IMISIJSKIH KONCENTRACIJ SO₂ - SV. MOHOR

TERMOENERGETSKI OBJEKT: TE BRESTANICA
LOKACIJA MERITEV: SV. MOHOR
OBDOBJE MERITEV: OKTOBER 2006

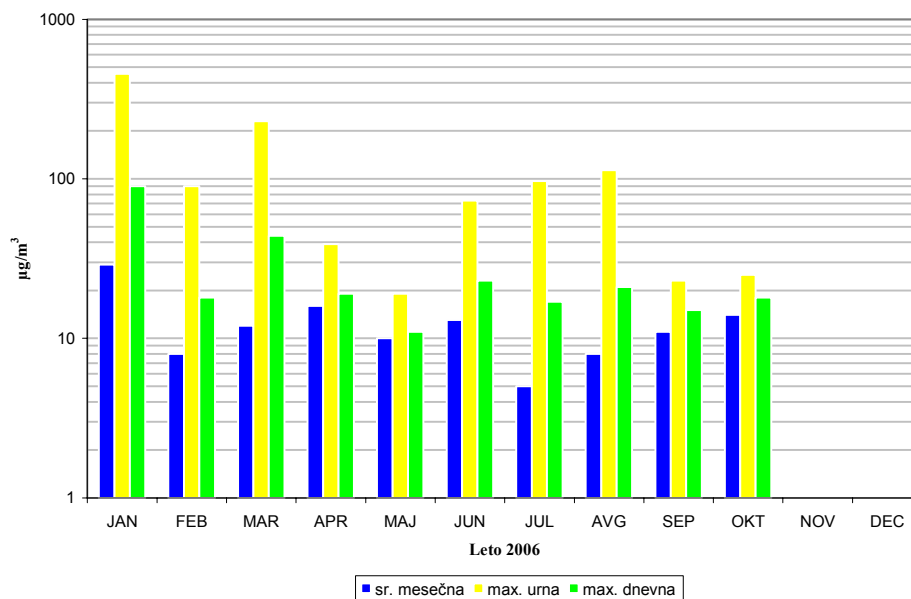
Razpoložljivih urnih podatkov:	687	92%
--------------------------------	-----	-----

Maksimalna urna koncentracija SO ₂ :	25 µg/m ³	14:00 11.10.2006
Srednja mesečna koncentracija SO ₂ :	14 µg/m ³	
Število primerov urne koncentracije		
- nad MVU 350 µg/m ³ :	0	
št. intervalov 3 zaporednih ur nad AV 500 µg/m ³ :	0	

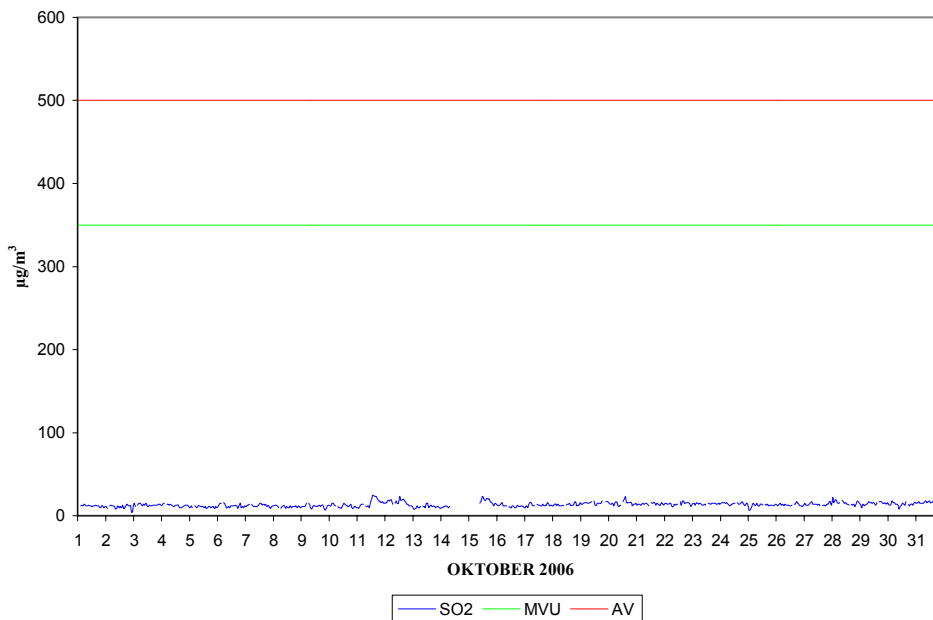
Maksimalna dnevna koncentracija SO ₂ :	18 µg/m ³	31.10.2006
Minimalna dnevna koncentracija SO ₂ :	11 µg/m ³	05.10.2006
Število primerov dnevne koncentracije		
- nad MVD 125 µg/m ³ :	0	

Percentilna vrednost		
- 98 p.v. - urnih koncentracij SO ₂ :	22 µg/m ³	
- 50 p.v. - dnevnih koncentracij SO ₂ :	13 µg/m ³	

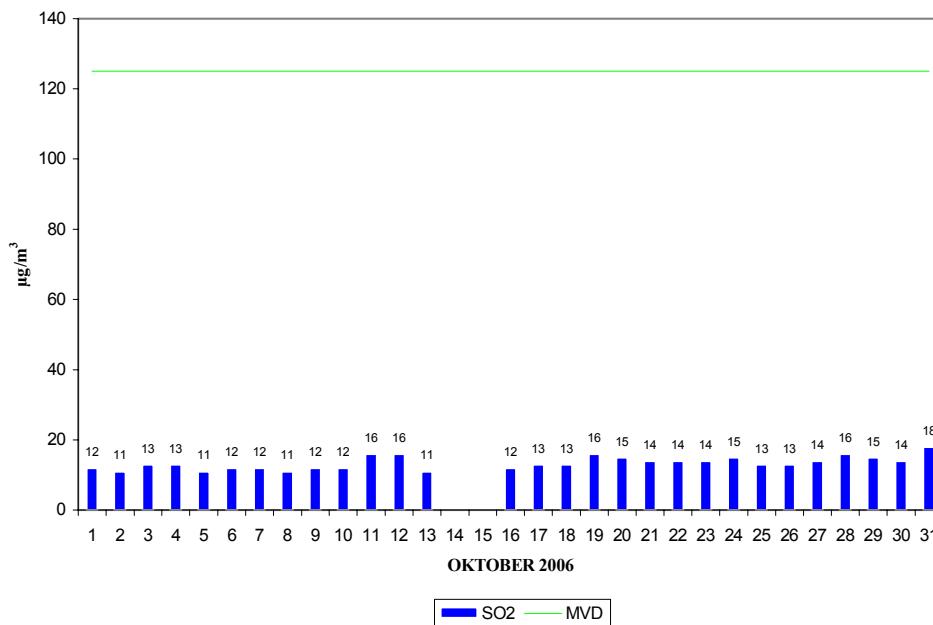
SV. MOHOR
KONCENTRACIJE SO₂



SV. MOHOR
URNE KONCENTRACIJE SO₂



SV. MOHOR
DNEVNE KONCENTRACIJE SO₂



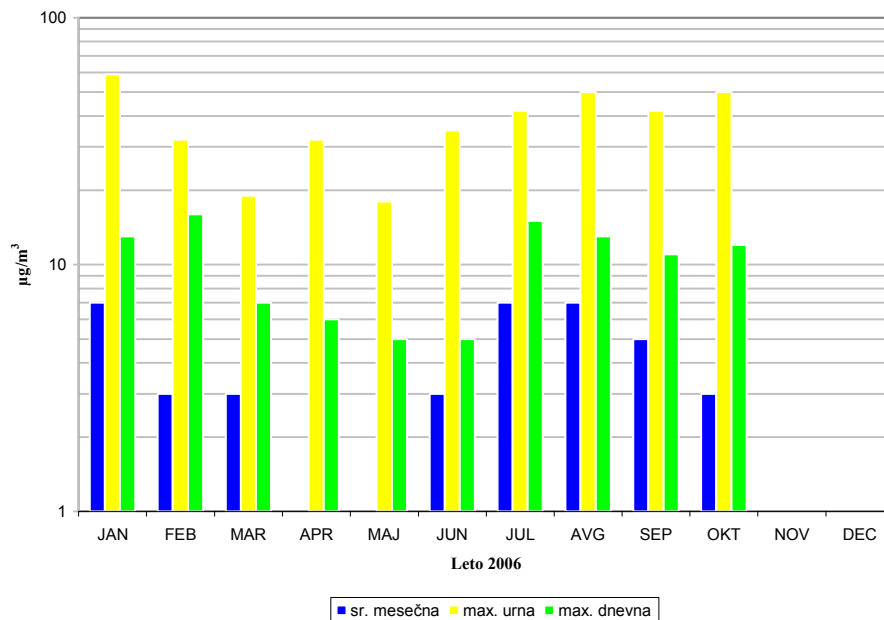
2.4 MESEČNI PREGLED IMISIJSKIH KONCENTRACIJ NO₂ - SV. MOHOR

TERMOENERGETSKI OBJEKT: TE BRESTANICA
LOKACIJA MERITEV: SV. MOHOR
OBDOBJE MERITEV: OKTOBER 2006

Razpoložljivih urnih podatkov:	376	51%
--------------------------------	-----	-----

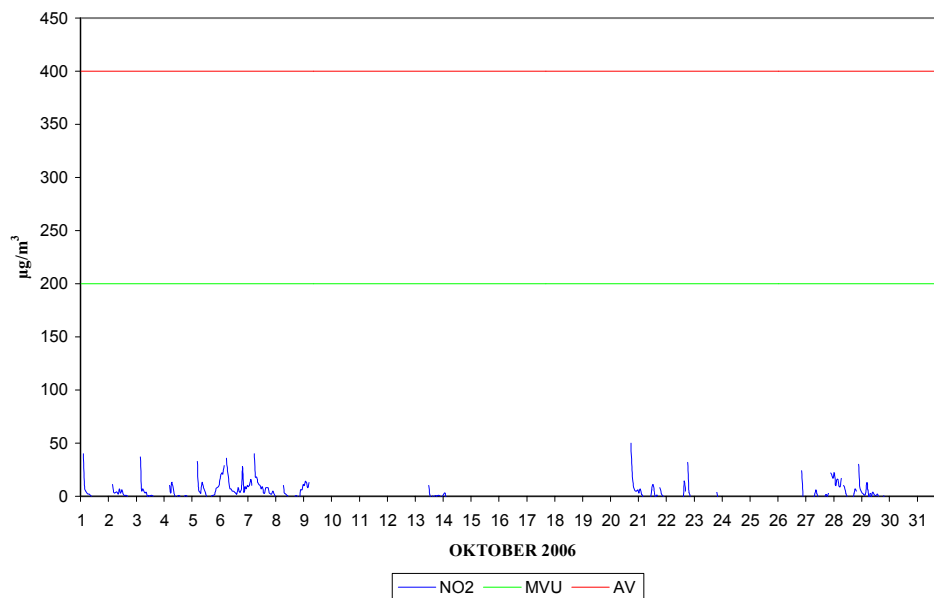
Maksimalna urna koncentracija NO ₂ :	50 µg/m ³	18:00 20.10.2006
Srednja mesečna koncentracija NO ₂ :	3 µg/m ³	
Število primerov urne koncentracije		
- nad MVU 200 µg/m ³ :	0	
št. intervalov 3 zaporednih ur nad AV 400 µg/m ³ :	0	
Maksimalna dnevna koncentracija NO ₂ :	12 µg/m ³	06.10.2006
Minimalna dnevna koncentracija NO ₂ :	0 µg/m ³	24.10.2006
Percentilna vrednost		
- 98 p.v. - urnih koncentracij NO ₂ :	- µg/m ³	
- 50 p.v. - dnevnih koncentracij NO ₂ :	- µg/m ³	

SV. MOHOR
 KONCENTRACIJE NO₂



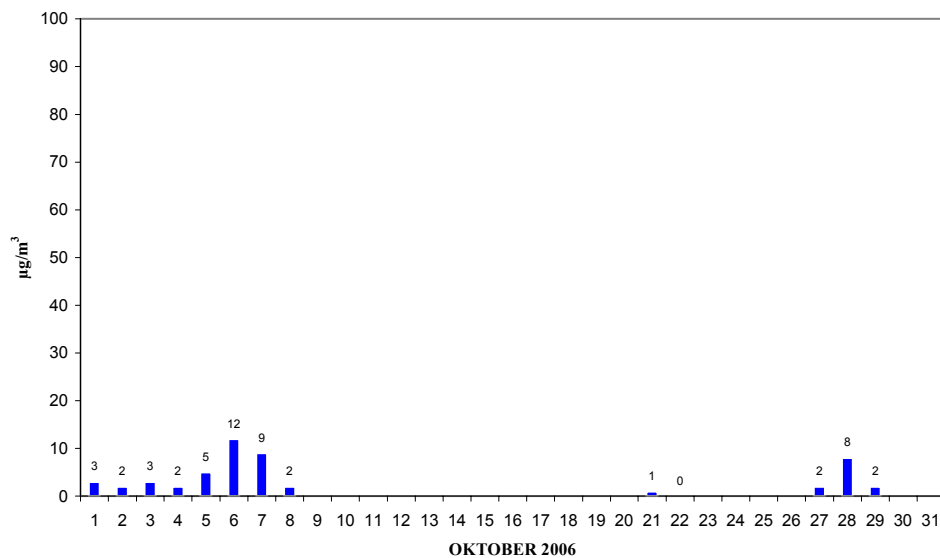
SV. MOHOR

URNE KONCENTRACIJE NO₂



SV. MOHOR

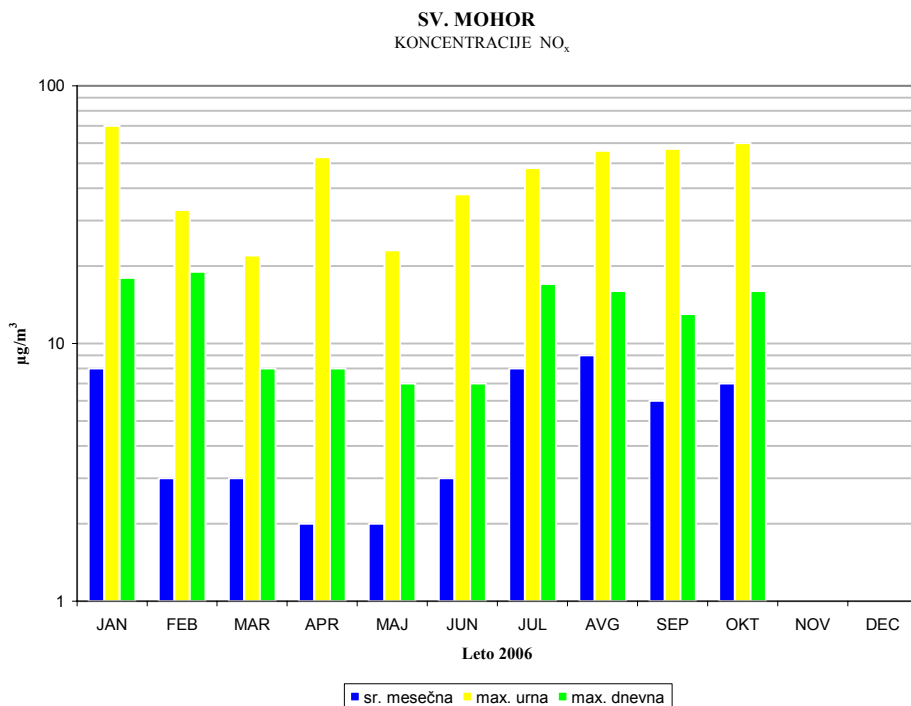
DNEVNE KONCENTRACIJE NO₂



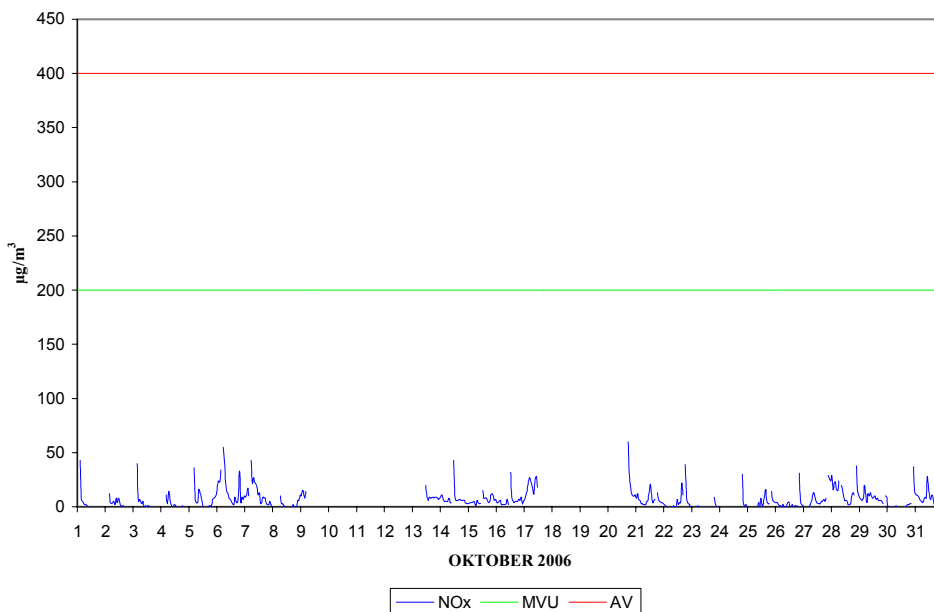
2.5 MESEČNI PREGLED IMISIJSKIH KONCENTRACIJ NO_x - SV. MOHOR

TERMOENERGETSKI OBJEKT: TE BRESTANICA
LOKACIJA MERITEV: SV. MOHOR
OBDOBJE MERITEV: OKTOBER 2006

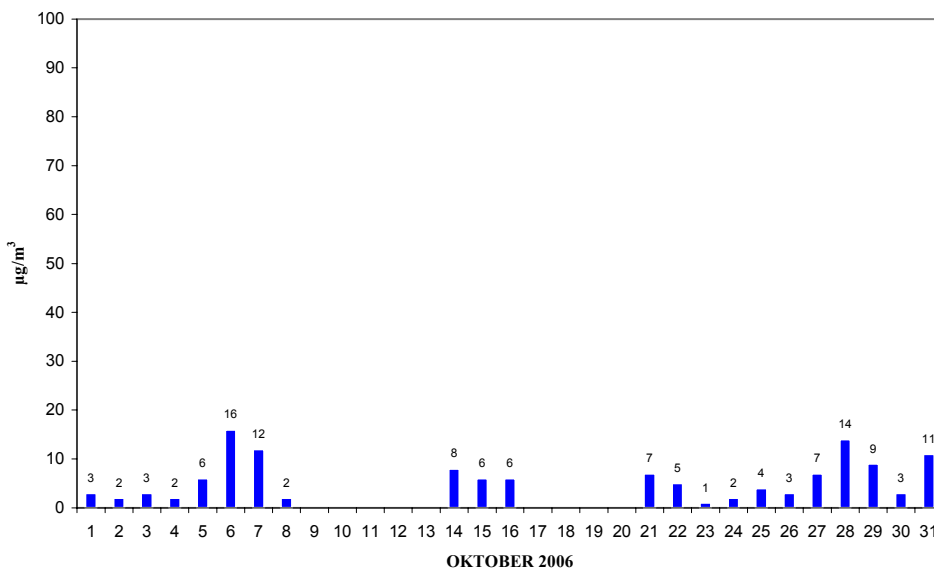
Razpoložljivih urnih podatkov:	541	73%
Maksimalna urna koncentracija NO _x :	60 µg/m ³	18:00 20.10.2006
Srednja mesečna koncentracija NO _x :	6 µg/m ³	
Število primerov urne koncentracije		
- nad MVU 200 µg/m ³ :	0	
št. intervalov 3 zaporednih ur nad AV 400 µg/m ³ :	0	
Maksimalna dnevna koncentracija NO _x :	16 µg/m ³	06.10.2006
Minimalna dnevna koncentracija NO _x :	1 µg/m ³	23.10.2006
Percentilna vrednost		
- 98 p.v. - urnih koncentracij NO _x :	- µg/m ³	
- 50 p.v. - dnevni koncentracij NO _x :	- µg/m ³	



SV. MOHOR
URNE KONCENTRACIJE NO_x



SV. MOHOR
DNEVNE KONCENTRACIJE NO_x

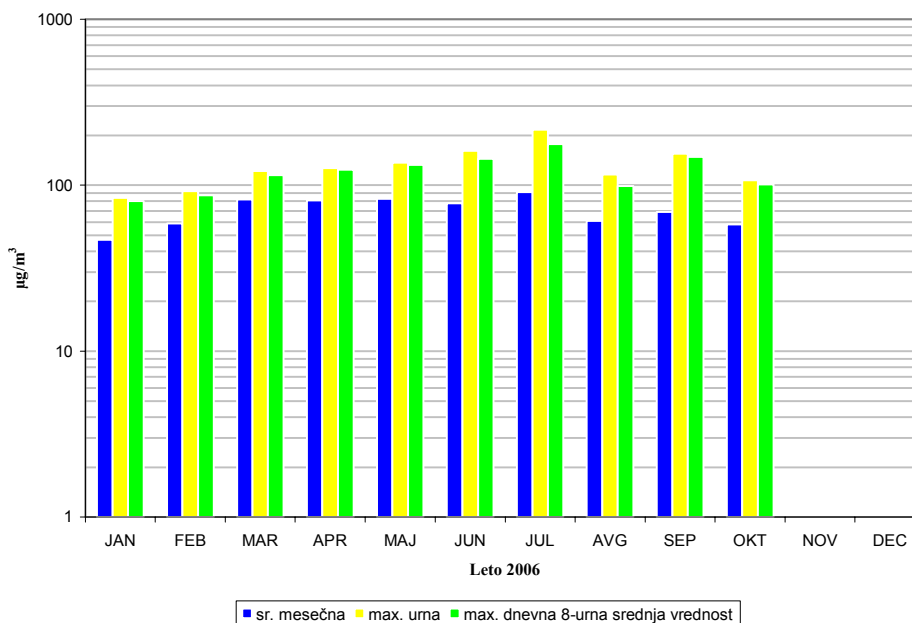


2.6 MESEČNI PREGLED IMISIJSKIH KONCENTRACIJ O₃ - SV. MOHOR

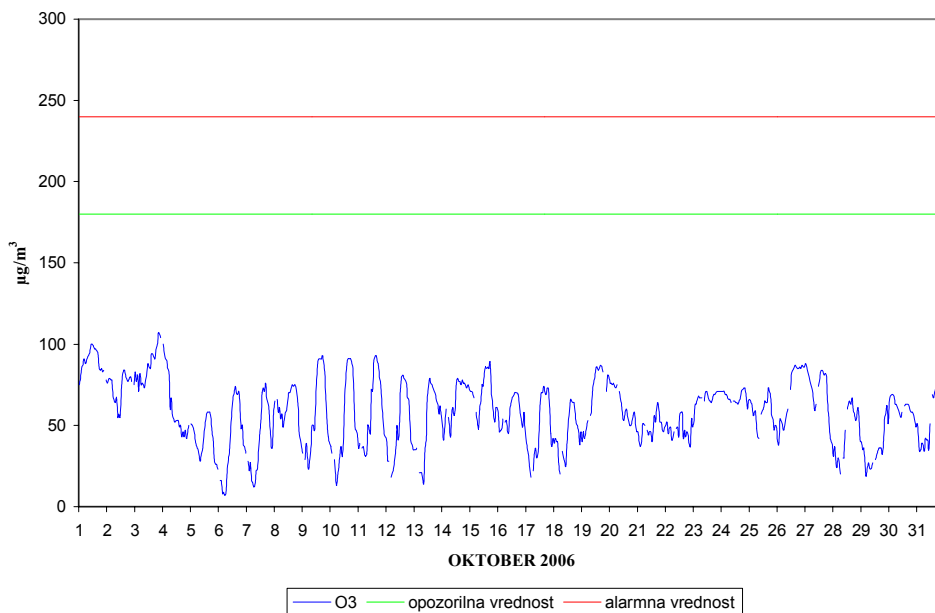
TERMOENERGETSKI OBJEKT: TE BRESTANICA
LOKACIJA MERITEV: SV. MOHOR
OBDOBJE MERITEV: OKTOBER 2006

Razpoložljivih urnih podatkov:	711	96%
Maksimalna urna koncentracija O ₃ :	107 µg/m ³	21:00 03.10.2006
Srednja mesečna koncentracija O ₃ :	58 µg/m ³	
Število primerov urne koncentracije		
- nad OV 180 µg/m ³ :	0	
- nad AV 240 µg/m ³ :	0	
Maksimalna dnevna koncentracija O ₃ :	89 µg/m ³	01.10.2006
Minimalna dnevna koncentracija O ₃ :	35 µg/m ³	29.10.2006
Percentilna vrednost		
- 98 p.v. - urnih koncentracij O ₃ :	94 µg/m ³	
- 50 p.v. - dnevnih koncentracij O ₃ :	58 µg/m ³	
8 urna dnevna vrednost O ₃ :		
- število primerov nad 120 µg/m ³ :	0	
AOT40:		obdobje
- mesečna vrednost :	583 (µg/m ³).h	oktober 2006
- varstvo rastlin : maj-julij	16287 (µg/m ³).h	maj - julij
- varstvo gozdov : april-september	25267 (µg/m ³).h	april - september

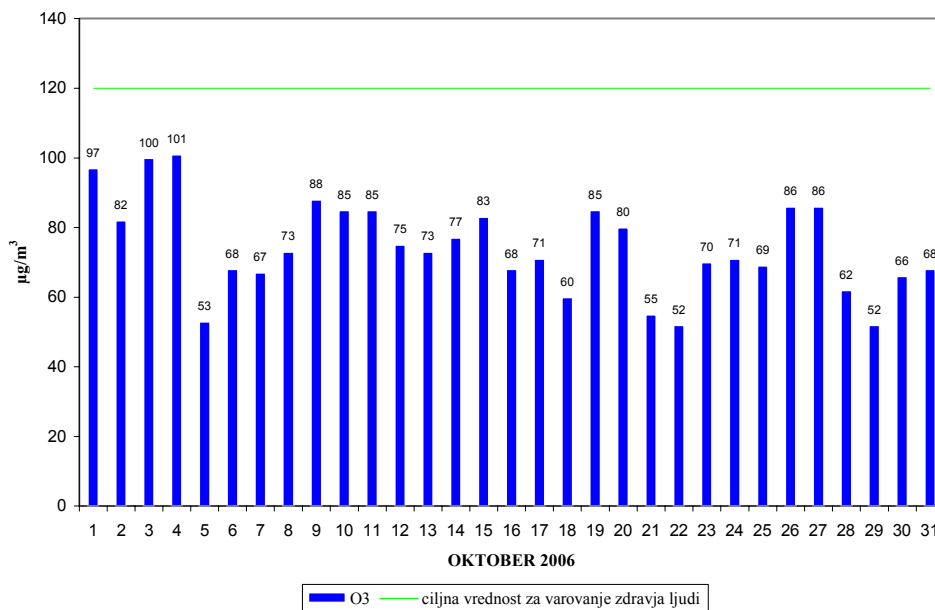
SV. MOHOR
 KONCENTRACIJE O₃



SV. MOHOR
URNE KONCENTRACIJE O₃



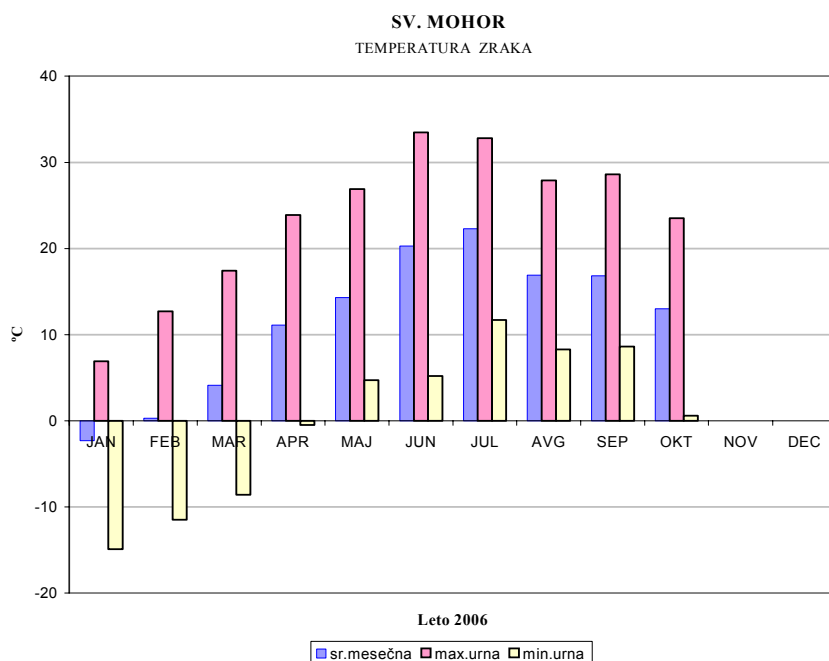
SV. MOHOR
DNEVNE 8-URNE SREDNJE VREDNOSTI O₃



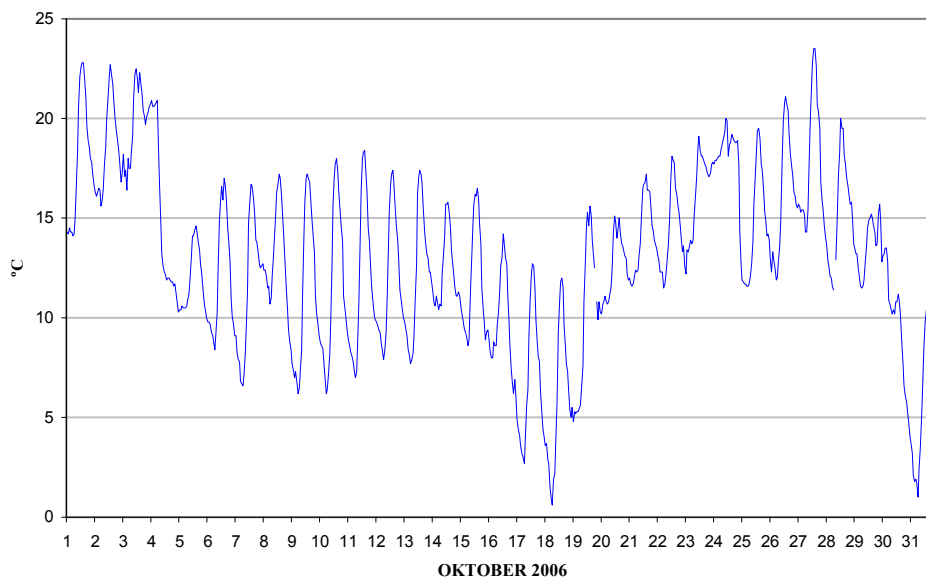
2.7 MESEČNI PREGLED TEMPERATURE IN RELATIVNE VLAGE V ZRAKU - SV. MOHOR
OKTOBER 2006

Locacija SV. MOHOR	Temperatura zraka		Relativna vlaga	
Polurnih podatkov	1485	100%	1485	100%
Maksimalna urna vrednost	23.5 °C		100 %	
Maksimalna dnevna vrednost	19.8 °C		100 %	
Minimalna urna vrednost	0.6 °C		47 %	
Minimalna dnevna vrednost	5.6 °C		71 %	
Srednja mesečna vrednost	13.0 °C		93 %	

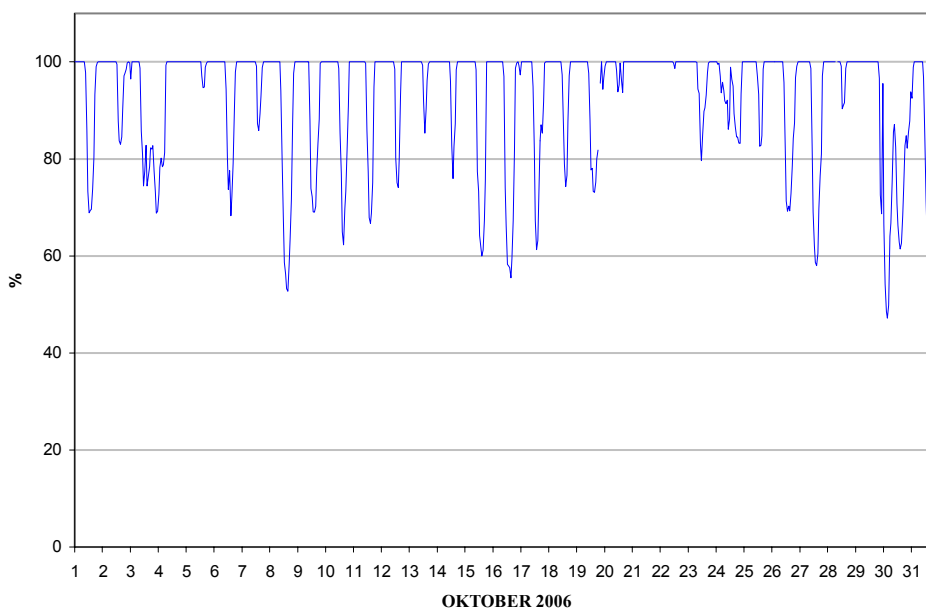
Razredi porazdelitve	30 min	%	cele ure	%	dnevi	%
-50.0 - 0.0 °C	0	0.0	0	0.0	0	0.0
0.1 - 3.0 °C	29	2.0	15	2.0	0	0.0
3.1 - 6.0 °C	75	5.1	36	4.9	2	6.5
6.1 - 9.0 °C	174	11.7	86	11.6	1	3.2
9.1 - 12.0 °C	341	23.0	169	22.8	10	32.3
12.1 - 15.0 °C	366	24.6	188	25.3	10	32.3
15.1 - 18.0 °C	307	20.7	150	20.2	5	16.1
18.1 - 21.0 °C	145	9.8	76	10.2	3	9.7
21.1 - 24.0 °C	48	3.2	22	3.0	0	0.0
24.1 - 27.0 °C	0	0.0	0	0.0	0	0.0
27.1 - 30.0 °C	0	0.0	0	0.0	0	0.0
30.1 - 50.0 °C	0	0.0	0	0.0	0	0.0
SKUPAJ:	1485	100	742	100	31	100



SV. MOHOR
TEMPERATURA ZRAKA - urne vrednosti



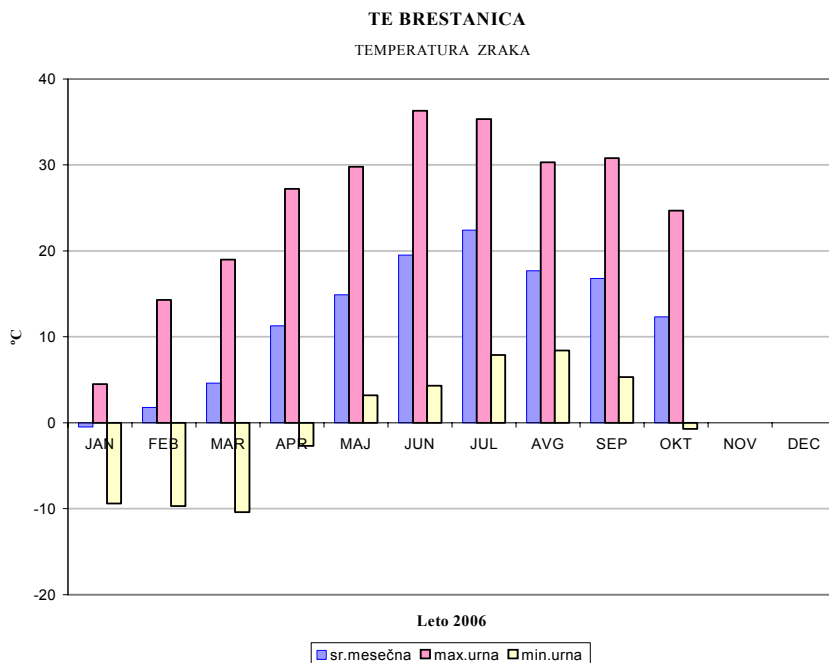
SV. MOHOR
RELATIVNA VLAGA - urne vrednosti



2.8 MESEČNI PREGLED TEMPERATURE IN RELATIVNE VLAGE V ZRAKU - TE BRESTANICA
OKTOBER 2006

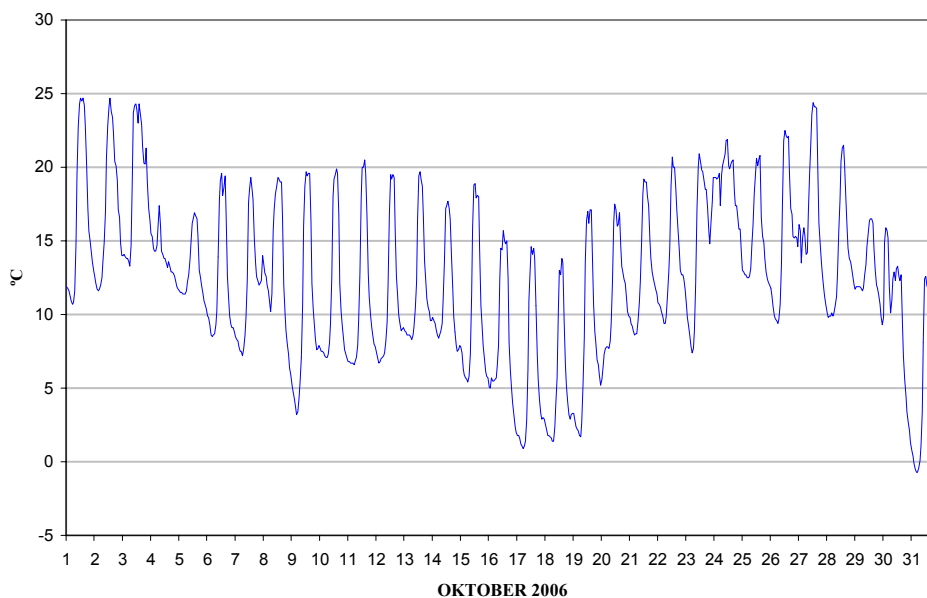
Locacija TE BRESTANICA	Temperatura zraka		Relativna vlaga	
Polurnih podatkov	1488	100%	1488	100%
Maksimalna urna vrednost	24.7 °C		96 %	
Maksimalna dnevna vrednost	19.0 °C		95 %	
Minimalna urna vrednost	-0.7 °C		36 %	
Minimalna dnevna vrednost	4.4 °C		64 %	
Srednja mesečna vrednost	12.3 °C		85 %	

Razredi porazdelitve	30 min		cele ure		dnevi	
		%		%		%
-50.0 - 0.0 °C	10	0.7	5	0.7	0	0.0
0.1 - 3.0 °C	79	5.3	40	5.4	0	0.0
3.1 - 6.0 °C	101	6.8	50	6.7	3	9.7
6.1 - 9.0 °C	238	16.0	115	15.5	2	6.5
9.1 - 12.0 °C	303	20.4	151	20.3	9	29.0
12.1 - 15.0 °C	292	19.6	152	20.4	10	32.3
15.1 - 18.0 °C	203	13.6	100	13.4	5	16.1
18.1 - 21.0 °C	182	12.2	93	12.5	2	6.5
21.1 - 24.0 °C	56	3.8	25	3.4	0	0.0
24.1 - 27.0 °C	24	1.6	13	1.7	0	0.0
27.1 - 30.0 °C	0	0.0	0	0.0	0	0.0
30.1 - 50.0 °C	0	0.0	0	0.0	0	0.0
SKUPAJ:	1488	100	744	100	31	100

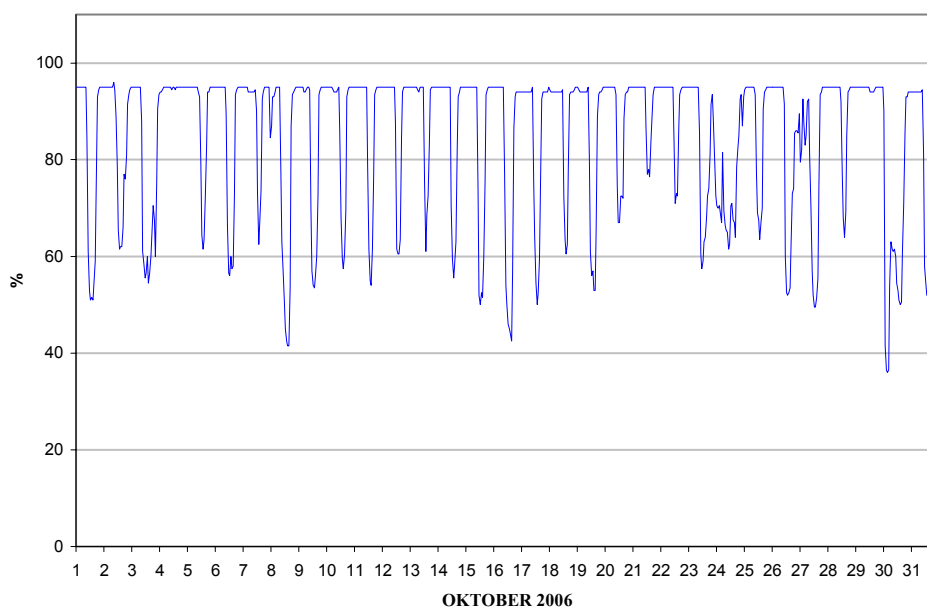


TE BRESTANICA

TEMPERATURA ZRAKA - urne vrednosti

**TE BRESTANICA**

RELATIVNA VLAGA - urne vrednosti



2.9 MESEČNI PREGLED HITROSTI IN SMERI VETRA - SV. MOHOR

OKTOBER 2006

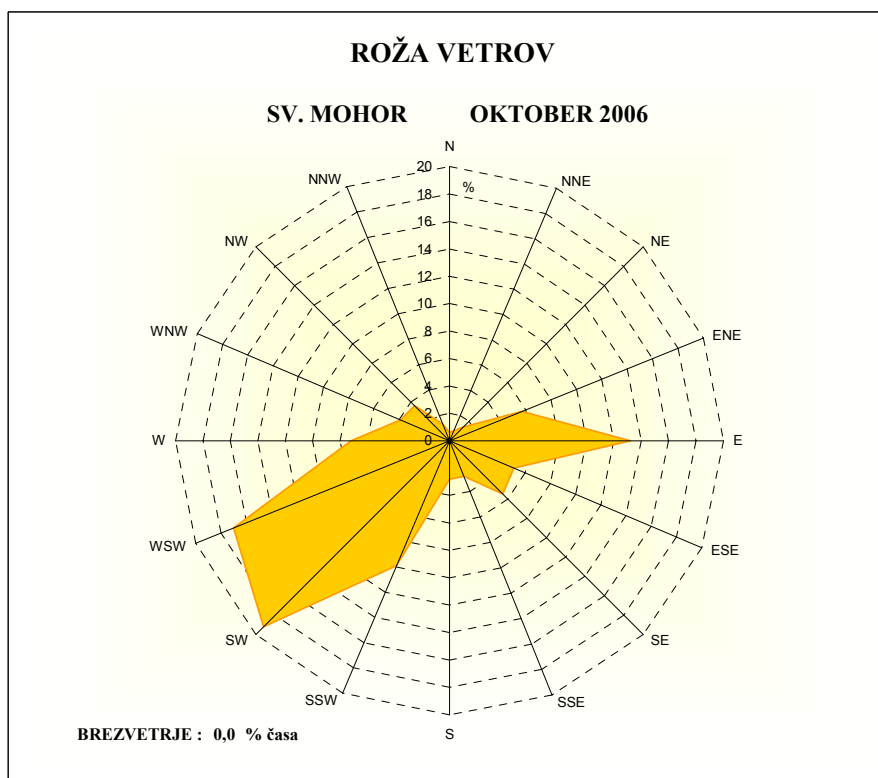
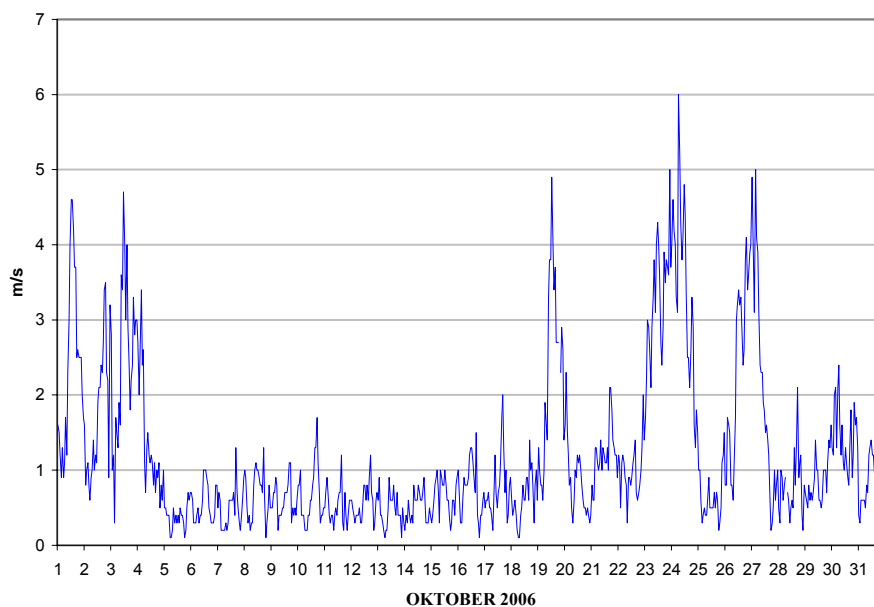
Lokacija SV. MOHOR

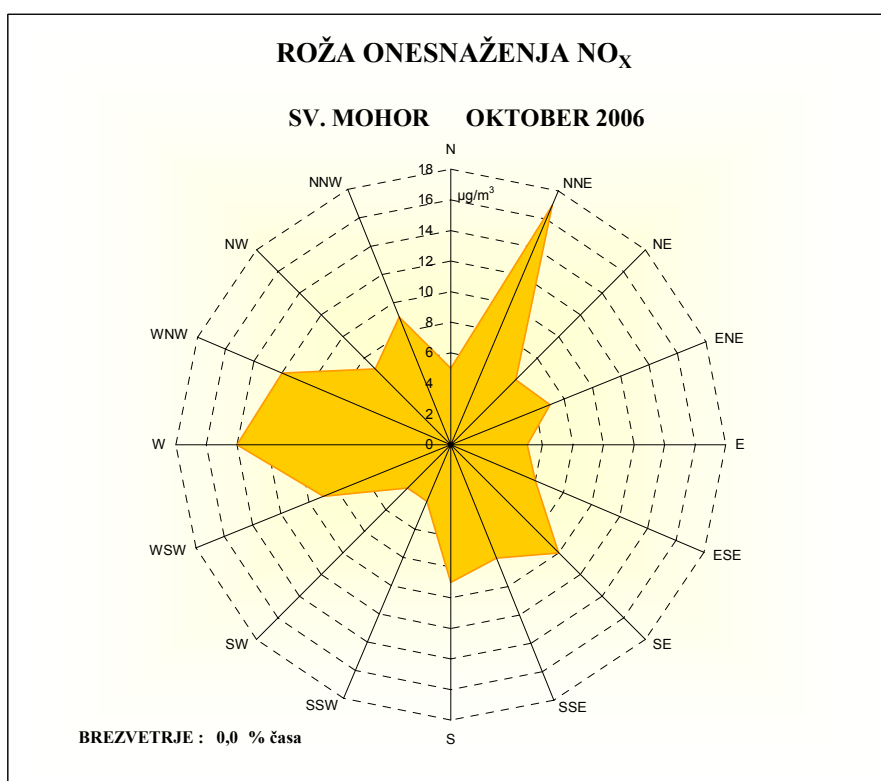
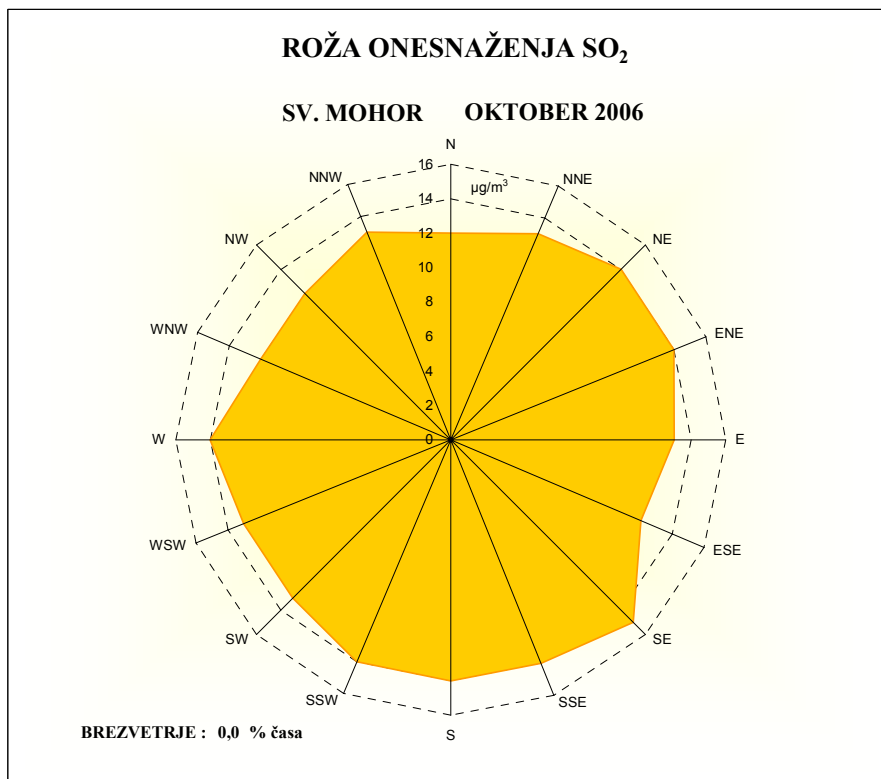
Polurnih meritev:	1485	100%
Maksimalna polurna hitrost:	6.3	m/s
Maksimalna urna hitrost:	6.0	m/s
Minimalna polurna hitrost:	0.1	m/s
Minimalna urna hitrost:	0.1	m/s
Srednja mesečna hitrost:	1.2	m/s
Brezvetrje (0,0-0,1 m/s):	0	

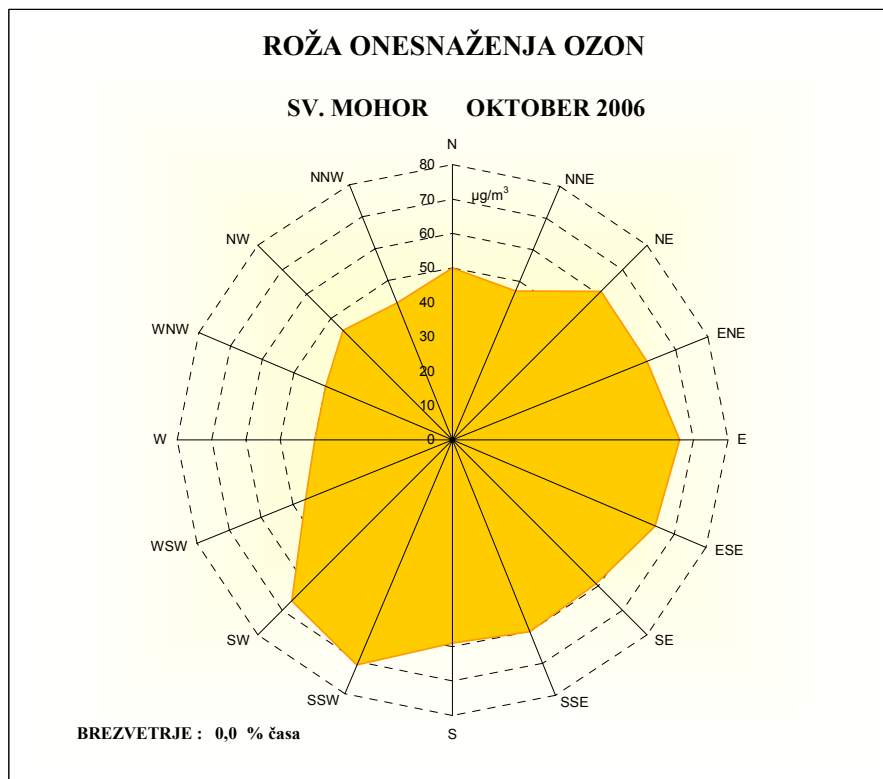
Od (m/s)	0.1	0.21	0.51	0.76	1.1	1.6	2.1	3.1	5.1	7.1	10.1		promil
Do (m/s)	0.2	0.5	0.75	1.0	1.5	2.0	3.0	5.0	7.0	10.0	...	Σ	
N	7	0	1	1	0	0	0	0	0	0	0	9	6
NNE	6	5	1	0	0	0	0	0	0	0	0	12	8
NE	4	11	2	2	1	1	0	0	0	0	0	21	14
ENE	11	18	13	19	18	4	1	0	0	0	0	84	57
E	8	43	28	57	39	14	7	0	0	0	0	196	132
ESE	2	25	17	19	12	1	0	0	0	0	0	76	51
SE	4	22	13	22	19	1	0	0	0	0	0	81	55
SSE	1	9	14	11	6	1	0	0	0	0	0	42	28
S	4	11	8	11	4	1	2	0	0	0	0	41	28
SSW	2	7	7	10	14	11	45	48	3	0	0	147	99
SW	4	22	26	32	50	22	55	73	1	0	0	285	192
WSW	10	56	62	59	28	16	12	10	0	0	0	253	170
W	12	64	17	12	2	0	0	0	0	0	0	107	72
WNW	18	30	9	0	1	0	0	0	0	0	0	58	39
NW	21	22	1	4	4	1	0	0	0	0	0	53	36
NNW	13	4	0	0	0	1	2	0	0	0	0	20	13
SKUPAJ	127	349	219	259	198	74	124	131	4	0	0	1485	1000

SV. MOHOR

HITROST VETRA - urne vrednosti







2.10 MESEČNI PREGLED HITROSTI IN SMERI VETRA - TE BRESTANICA

OKTOBER 2006

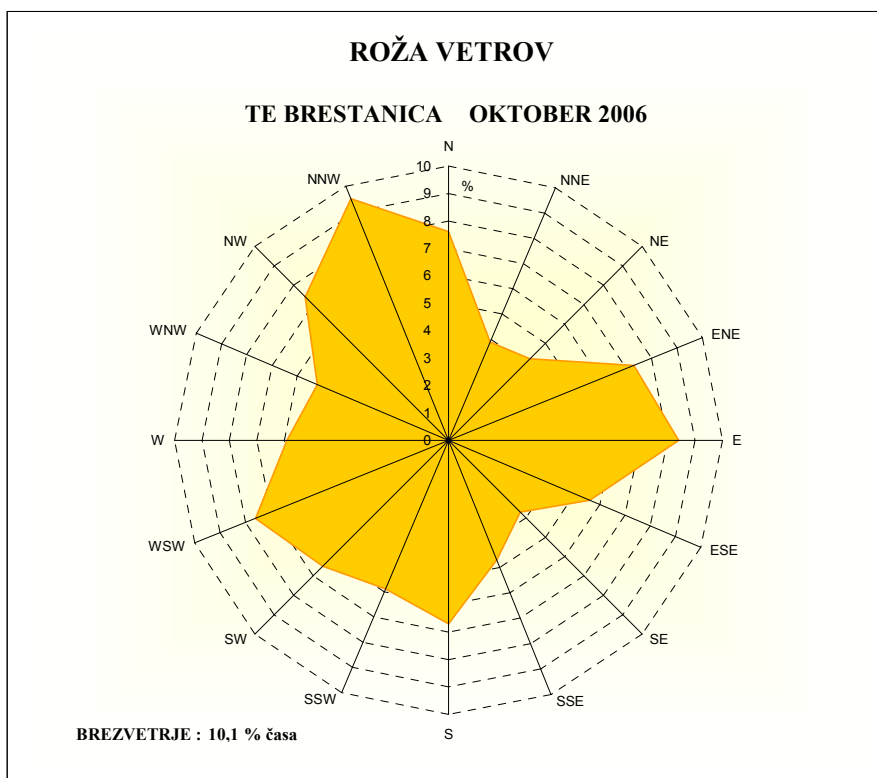
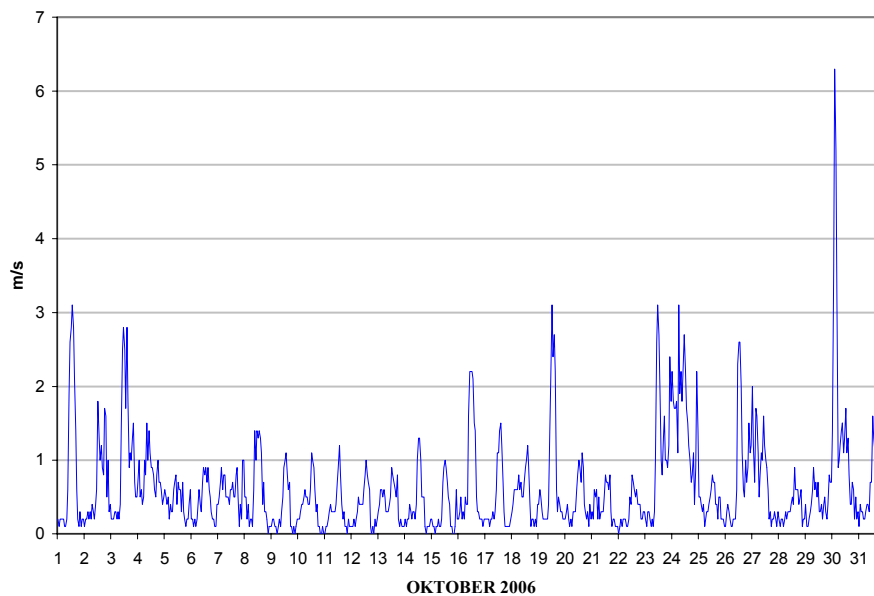
Lokacija TE BRESTANICA

Polurnih meritev:	1488	100%
Maksimalna polurna hitrost:	7.2	m/s
Maksimalna urna hitrost:	6.3	m/s
Minimalna polurna hitrost:	0.0	m/s
Minimalna urna hitrost:	0.0	m/s
Srednja mesečna hitrost:	0.6	m/s
Brezvetrje (0,0-0,1):	151	

Od (m/s)	0.1	0.21	0.51	0.76	1.1	1.6	2.1	3.1	5.1	7.1	10.1			promil
Do (m/s)	0.2	0.5	0.75	1.0	1.5	2.0	3.0	5.0	7.0	10.0	...	Σ		
N	21	45	6	7	9	3	9	1	0	0	0	101	76	
NNE	14	28	8	1	1	0	0	0	0	0	0	52	39	
NE	18	29	4	3	2	0	0	0	0	0	0	56	42	
ENE	22	41	20	11	3	0	0	0	0	0	0	97	73	
E	24	54	14	15	5	0	0	0	0	0	0	112	84	
ESE	20	34	11	6	3	1	0	0	0	0	0	75	56	
SE	14	13	9	4	8	1	0	0	0	0	0	49	37	
SSE	6	11	8	17	19	2	0	0	0	0	0	63	47	
S	19	25	8	25	8	5	0	0	0	0	0	90	67	
SSW	12	20	10	18	3	7	9	0	0	0	0	79	59	
SW	11	23	8	11	14	13	7	0	0	0	0	87	65	
WSW	13	12	9	15	10	10	27	5	0	0	0	101	76	
W	8	24	5	8	17	8	6	3	0	0	0	79	59	
WNW	14	22	13	11	4	5	1	0	0	0	0	70	52	
NW	21	42	15	14	6	1	0	0	0	0	0	99	74	
NNW	30	38	26	12	11	4	0	3	2	1	0	127	95	
SKUPAJ	267	461	174	178	123	60	59	12	2	1	0	1337	1000	

TE BRESTANICA

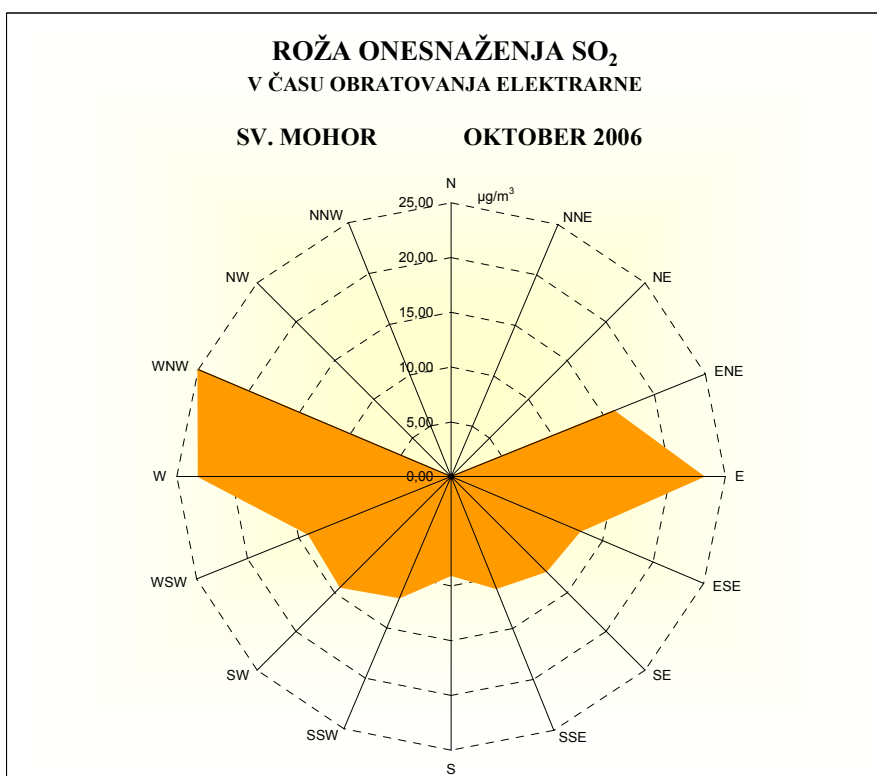
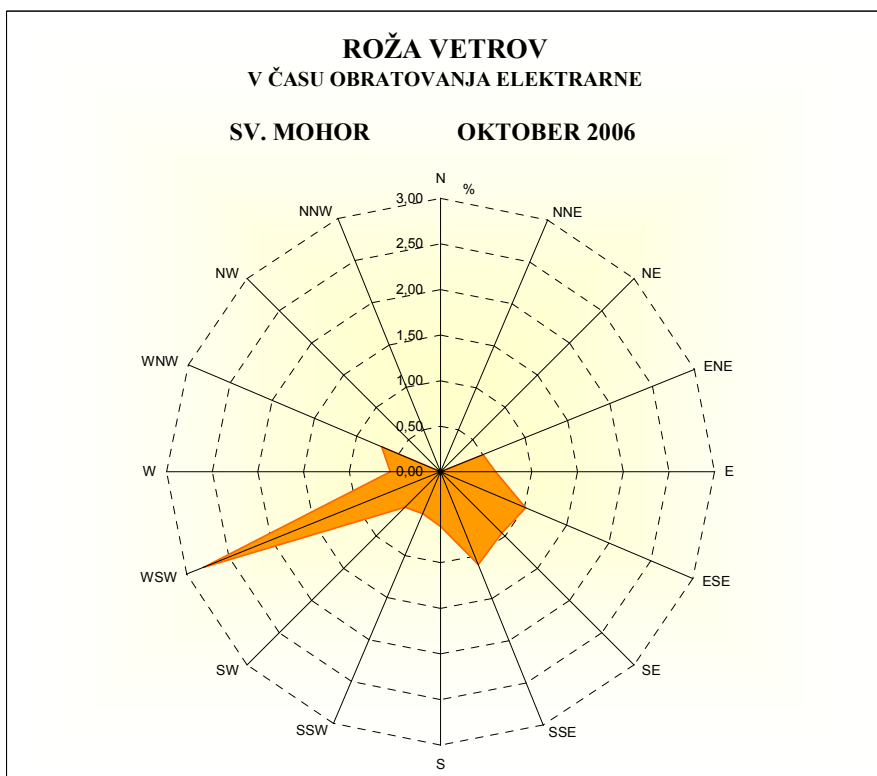
HITROST VETRA - urne vrednosti

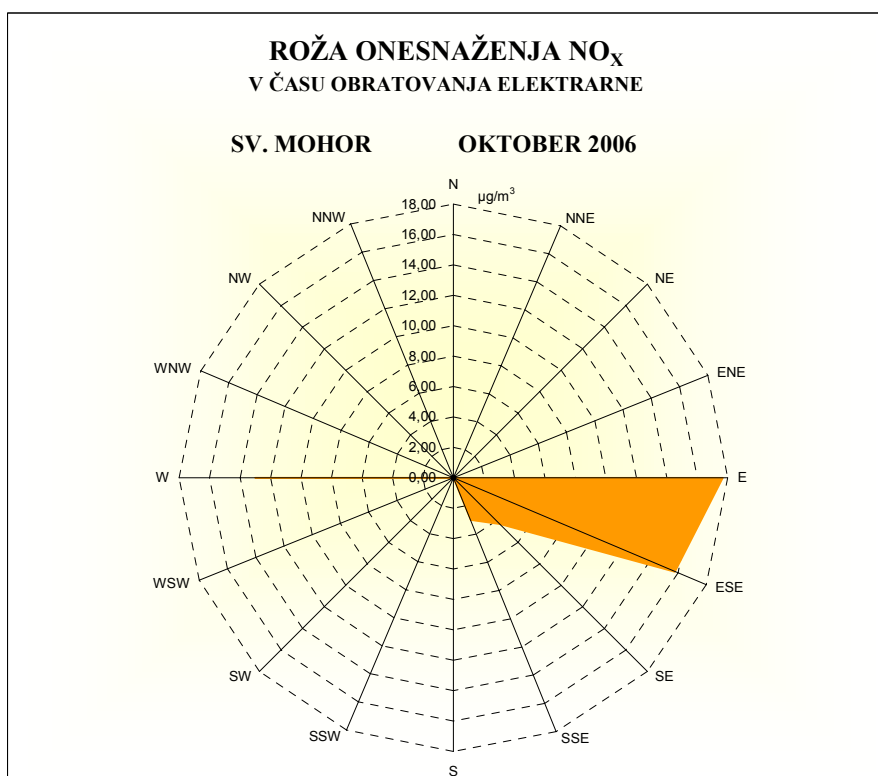
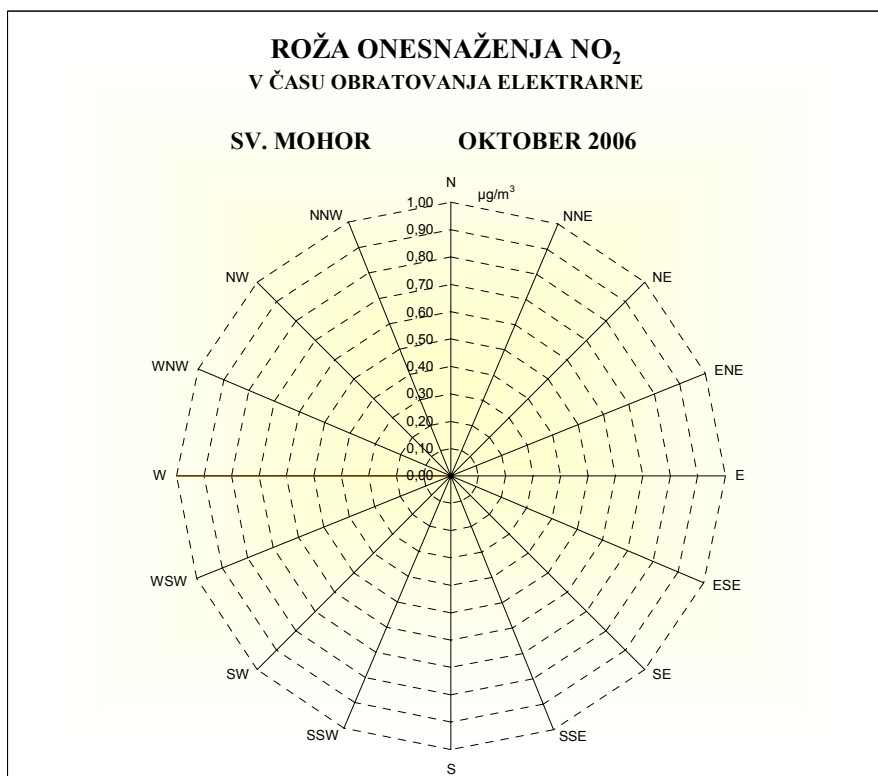


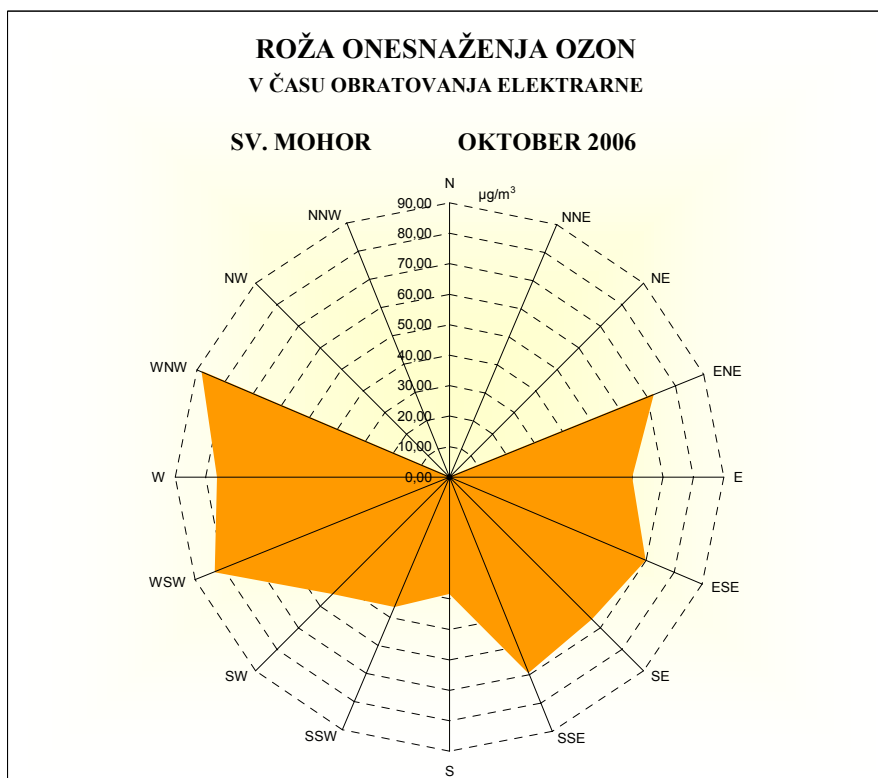


ŠUŠTERŠIČ A., et al, Rezultati meritev imisijskega obratovalnega monitoringa
TE Brestanica. Poročilo št.: EKO 2721, Ljubljana, 2006

3. ROŽA VETRA IN ROŽE ONESNAŽENJA **V ČASU OBRATOVANJA ELEKTRARNE**







4. KAKOVOST PADAVIN IN KOLIČINA USEDLIN

4.1 MERITVE NA LOKACIJI : METEOROLOŠKI STOLP

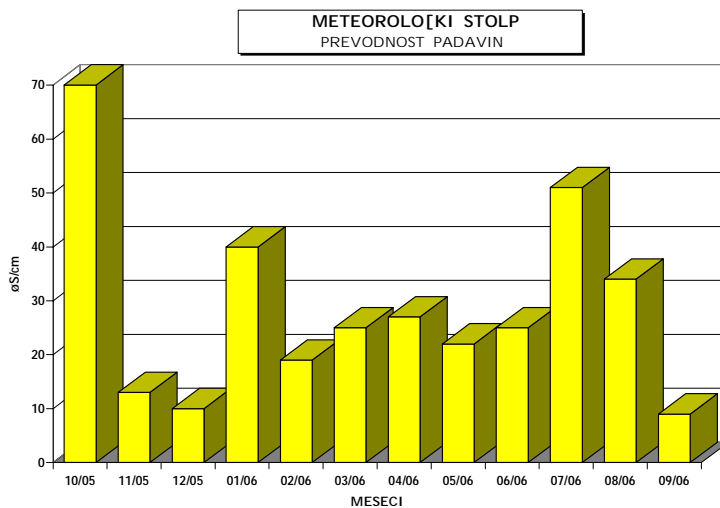
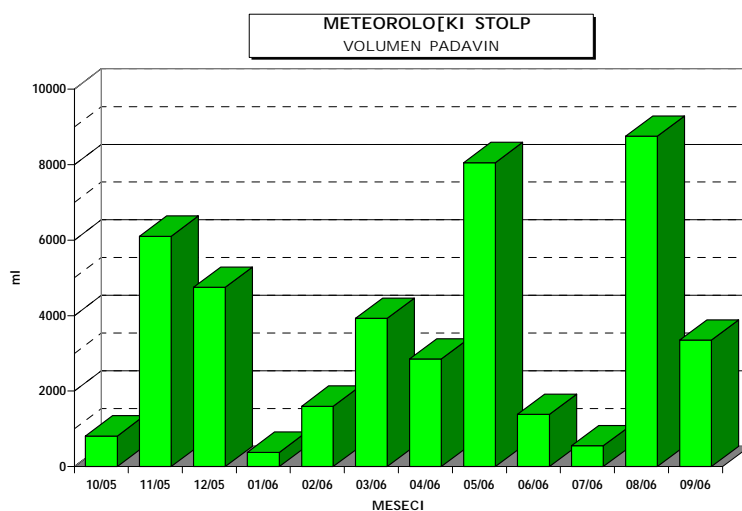
Termoenergetski objekt : TE Brestanica

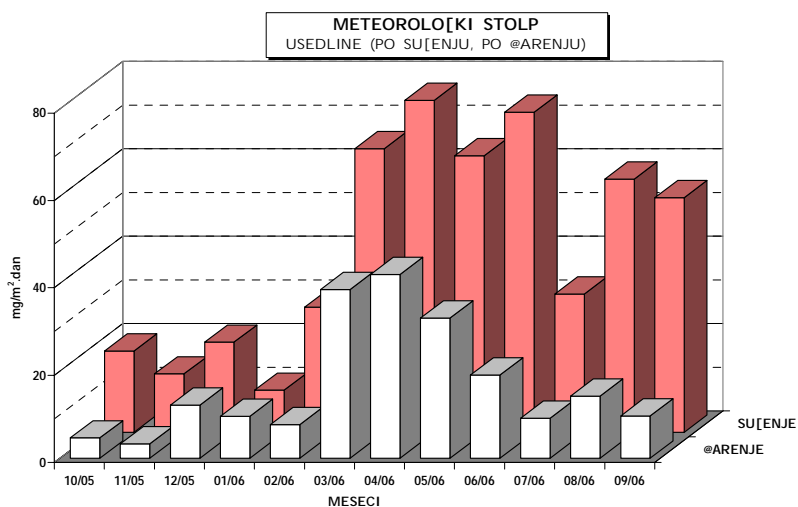
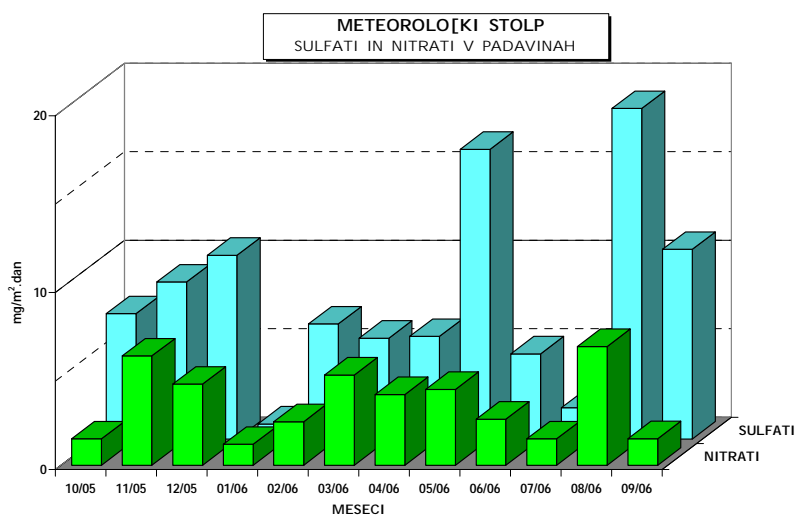
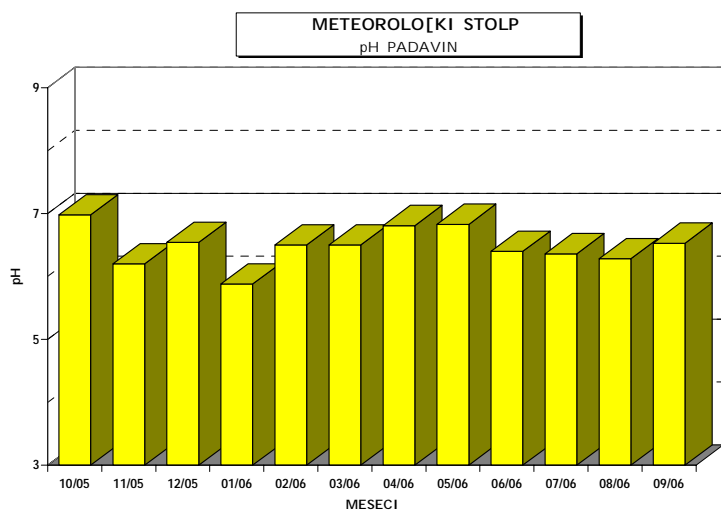
Čas meritev : oktober 2005 - september 2006

Vrsta vzorca: Padavine - mesečno

Analizo opravil: Ekološki kemijski laboratorij na EIMV

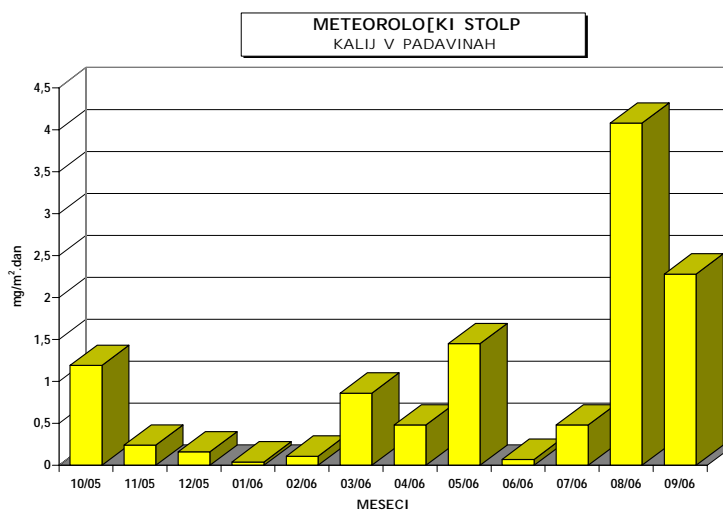
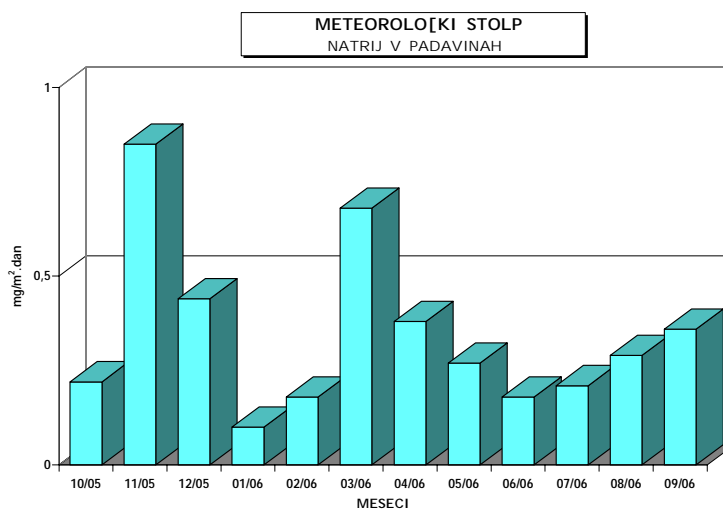
	<i>pH</i>	<i>prevodnost</i>	<i>volumen</i>	<i>nitriti</i>	<i>sulfati</i>	<i>usedline po sušenju</i>	<i>usedline po žarenju</i>
		$\mu\text{S/cm}$	<i>ml</i>	$\text{mg/m}^2.\text{dan}$	$\text{mg/m}^2.\text{dan}$	$\text{mg/m}^2.\text{dan}$	$\text{mg/m}^2.\text{dan}$
10/05	6.98	70	810	1.49	7.09	18.67	4.67
11/05	6.20	13	6100	6.18	8.87	13.40	3.33
12/05	6.54	10	4750	4.59	10.39	20.67	12.17
01/06	5.88	40	380	1.19	0.86	9.67	9.60
02/06	6.50	19	1600	2.46	6.51	28.67	7.70
03/06	6.50	25	3925	5.10	5.70	64.93	38.60
04/06	6.81	27	2850	3.99	5.80	76.00	42.10
05/06	6.83	22	8050	4.29	16.37	63.33	32.07
06/06	6.40	25	1380	2.61	4.81	73.33	19.03
07/06	6.36	51	550	1.49	1.76	31.67	9.20
08/06	6.28	34	8750	6.71	18.67	58.00	14.20
09/06	6.53	9	3350	1.50	10.72	53.73	9.67

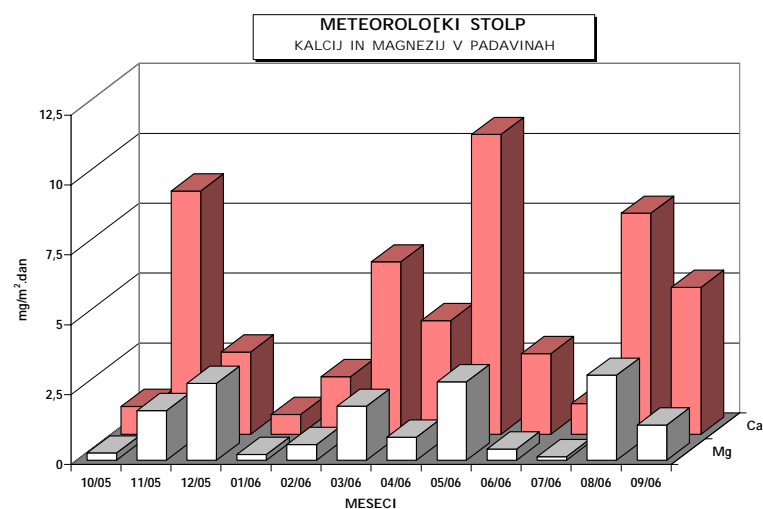
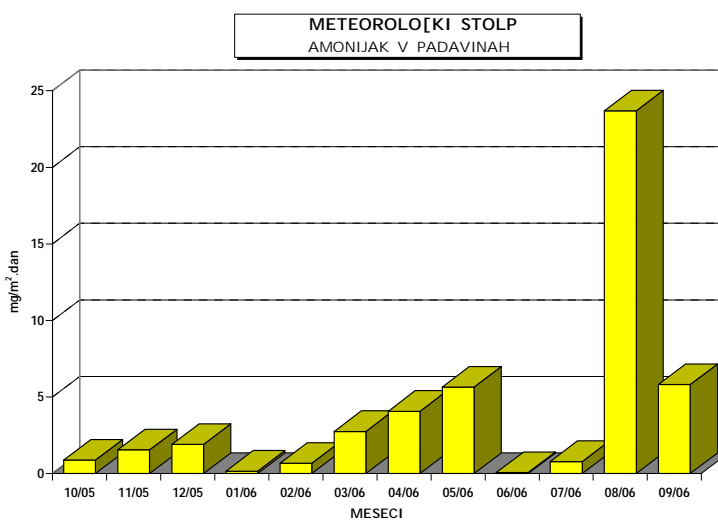
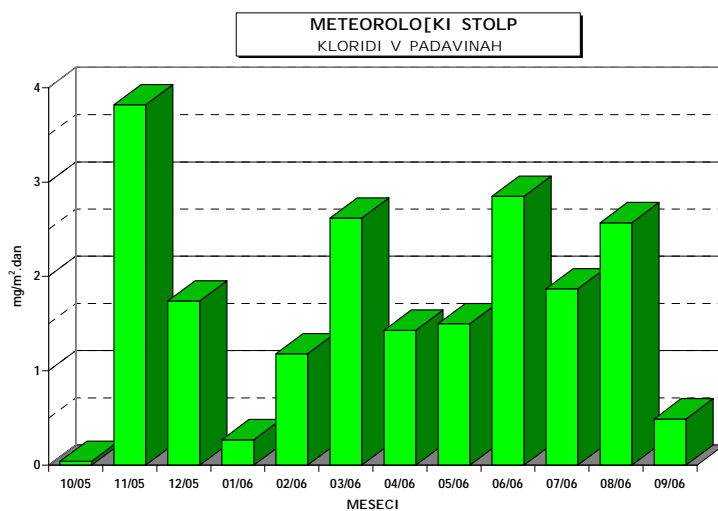




ŠUŠTERŠIČ A., et al, Rezultati meritev imisijskega obratovalnega monitoringa
TE Brestanica. Poročilo št.: EKO 2721, Ljubljana, 2006

	<i>kloridi</i>	<i>amonijak</i>	<i>kalcij</i>	<i>magnezij</i>	<i>natrij</i>	<i>kalij</i>
	<i>mg/m².dan</i>	<i>mg/m².dan</i>	<i>mg/m².dan</i>	<i>mg/m².dan</i>	<i>mg/m².dan</i>	<i>mg/m².dan</i>
10/05	0.04	0.88	1.00	0.26	0.22	1.19
11/05	3.82	1.55	8.71	1.77	0.85	0.24
12/05	1.74	1.90	2.94	2.75	0.44	0.16
01/06	0.27	0.16	0.71	0.21	0.10	0.04
02/06	1.18	0.66	2.06	0.56	0.18	0.11
03/06	2.62	2.75	6.17	1.93	0.68	0.86
04/06	1.43	4.07	4.07	0.83	0.38	0.48
05/06	1.50	5.64	10.73	2.80	0.27	1.45
06/06	2.85	0.06	2.89	0.40	0.18	0.07
07/06	1.87	0.79	1.10	0.13	0.21	0.48
08/06	2.57	23.68	7.91	3.04	0.29	4.08
09/06	0.49	5.81	5.26	1.26	0.36	2.28





4.2 MERITVE NA LOKACIJI : SV. MOHOR

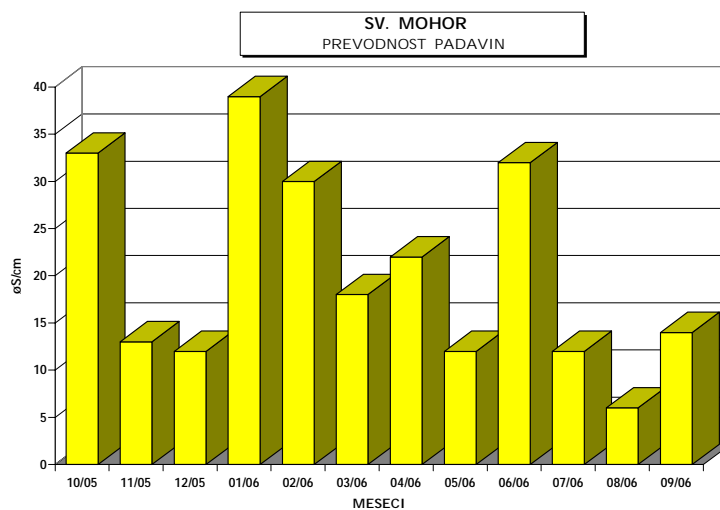
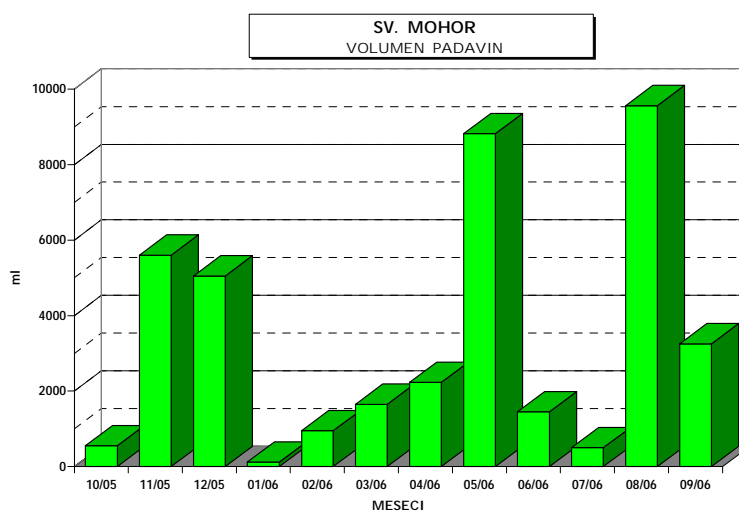
Termoenergetski objekt : TE Brestanica

Čas meritev : oktober 2005 - september 2006

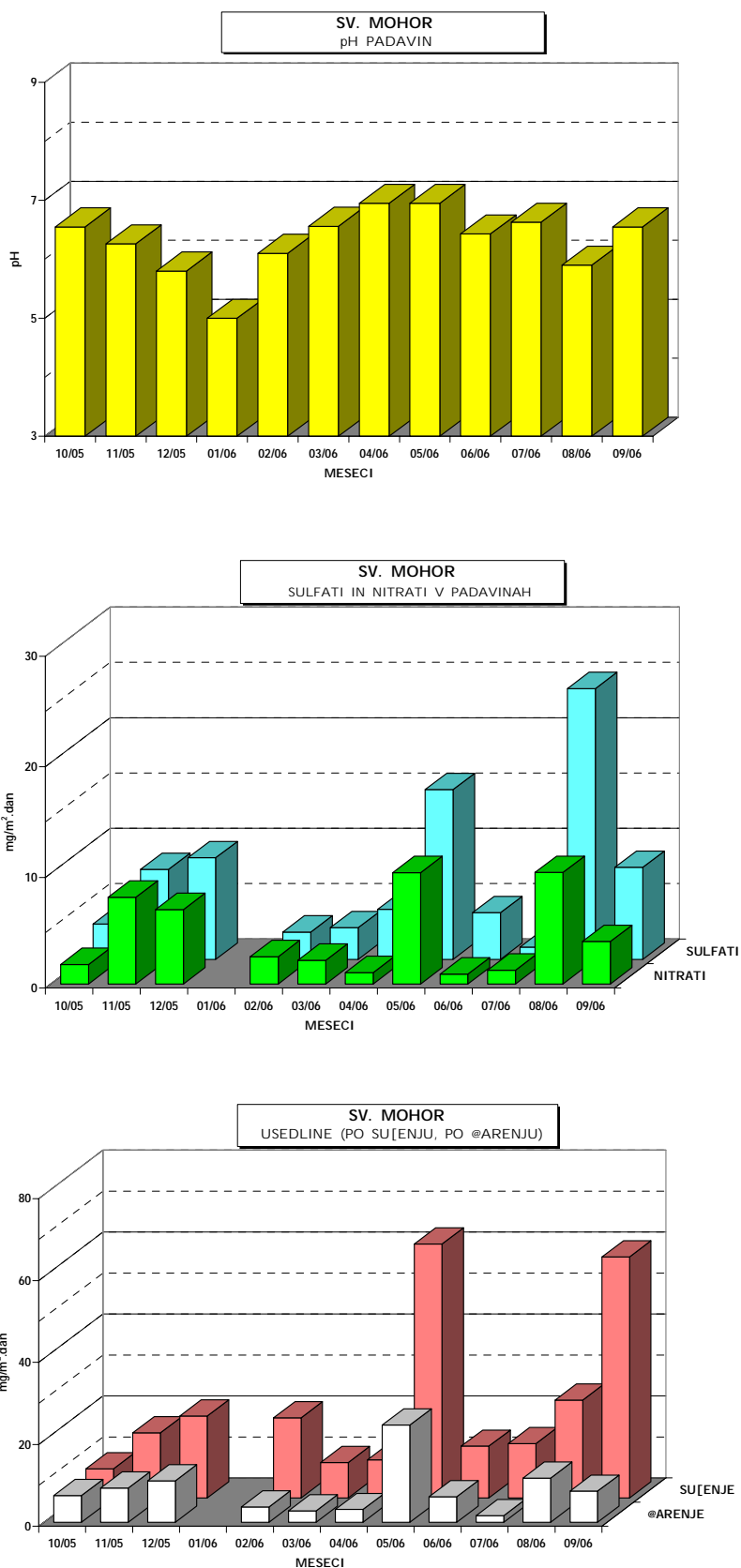
Vrsta vzorca: Padavine - mesečno

Analizo opravil: Ekološki kemijski laboratorij na EIMV

	<i>pH</i>	<i>prevodnost</i>	<i>volumen</i>	<i>nitriti</i>	<i>sulfati</i>	<i>usedline po sušenju</i>	<i>usedline po žarenju</i>
		$\mu\text{S/cm}$	<i>ml</i>	$\text{mg/m}^2.\text{dan}$	$\text{mg/m}^2.\text{dan}$	$\text{mg/m}^2.\text{dan}$	$\text{mg/m}^2.\text{dan}$
10/05	6.55	33	550	1.76	3.21	7.13	6.53
11/05	6.26	13	5600	7.84	8.14	15.93	8.33
12/05	5.80	12	5050	6.73	9.19	20.00	10.10
01/06	5.00	39	120	-	-	-	-
02/06	6.10	30	950	2.47	2.48	19.60	3.73
03/06	6.56	18	1650	2.15	2.87	8.67	2.80
04/06	6.95	22	2230	1.04	4.53	9.33	3.13
05/06	6.95	12	8820	10.06	15.35	62.00	23.73
06/06	6.43	32	1450	0.90	4.22	12.67	6.27
07/06	6.63	12	500	1.24	1.12	13.33	1.60
08/06	5.90	6	9560	10.07	24.47	23.93	10.77
09/06	6.55	14	3250	3.84	8.32	58.87	7.60

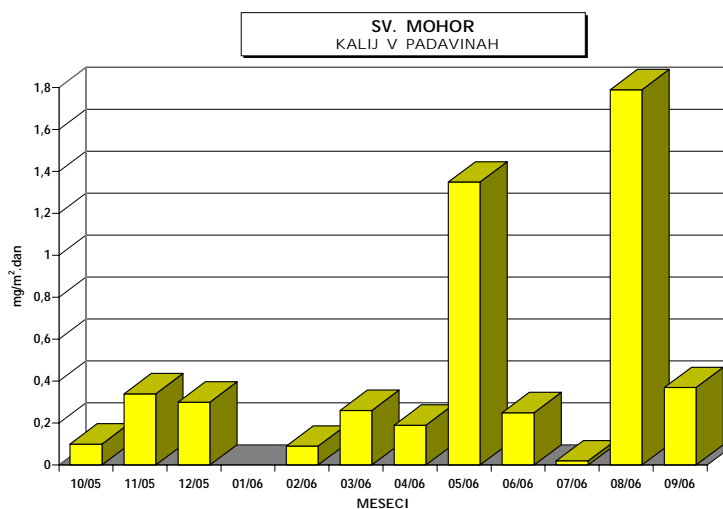
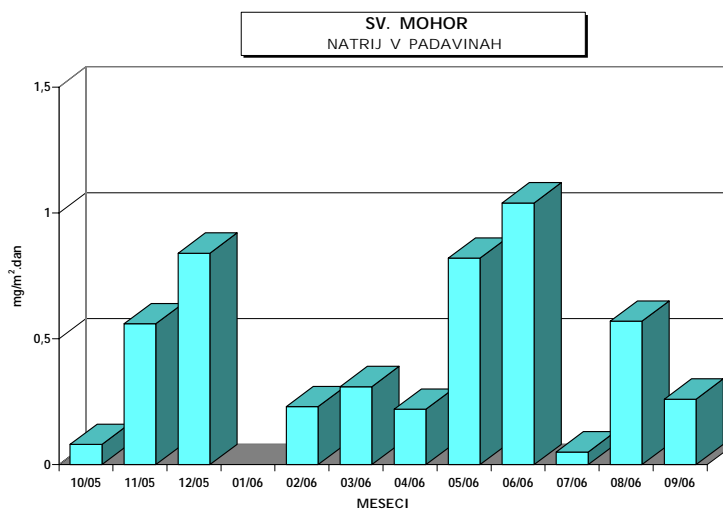


ŠUŠTERŠIČ A., et al, Rezultati meritev imisijskega obratovalnega monitoringa
TE Brestanica. Poročilo št.: EKO 2721, Ljubljana, 2006

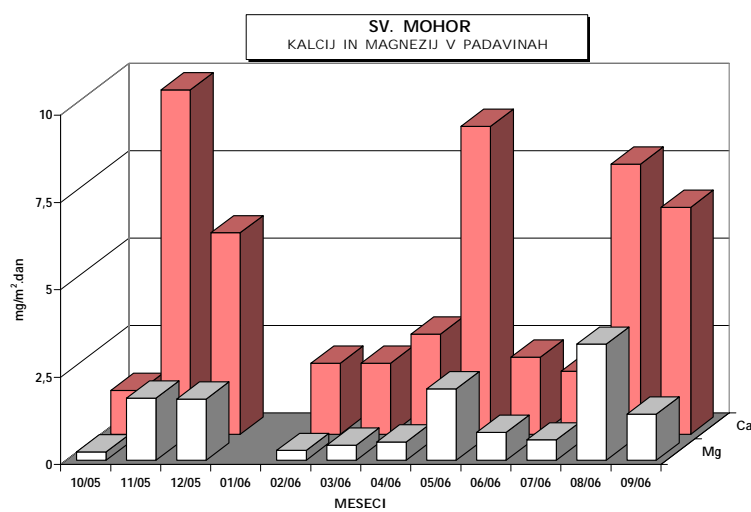
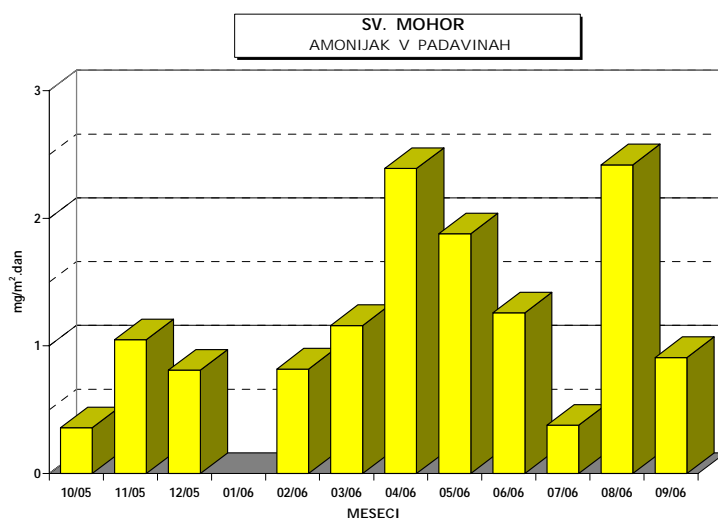
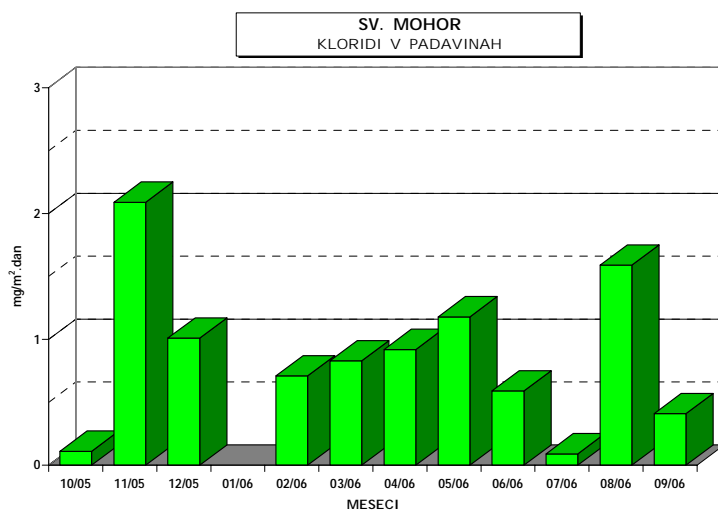


ŠUŠTERŠIČ A., et al, Rezultati meritev imisijskega obratovalnega monitoringa
TE Brestanica. Poročilo št.: EKO 2721, Ljubljana, 2006

	<i>kloridi</i>	<i>amonijak</i>	<i>kalcij</i>	<i>magnezij</i>	<i>natrij</i>	<i>kalij</i>
	<i>mg/m².dan</i>	<i>mg/m².dan</i>	<i>mg/m².dan</i>	<i>mg/m².dan</i>	<i>mg/m².dan</i>	<i>mg/m².dan</i>
10/05	0.11	0.36	1.26	0.24	0.08	0.10
11/05	2.09	1.05	9.86	1.78	0.56	0.34
12/05	1.01	0.81	5.77	1.75	0.84	0.30
01/06	-	-	-	-	-	-
02/06	0.71	0.82	2.04	0.28	0.23	0.09
03/06	0.83	1.16	2.04	0.43	0.31	0.26
04/06	0.92	2.39	2.87	0.52	0.22	0.19
05/06	1.18	1.88	8.82	2.04	0.82	1.35
06/06	0.59	1.26	2.21	0.80	1.04	0.25
07/06	0.09	0.38	1.81	0.58	0.05	0.02
08/06	1.59	2.42	7.74	3.32	0.57	1.79
09/06	0.41	0.91	6.50	1.32	0.26	0.37



ŠUŠTERŠIČ A., et al, Rezultati meritev imisijskega obratovalnega monitoringa
TE Brestanica. Poročilo št.: EKO 2721, Ljubljana, 2006



4.3 MERITVE NA LOKACIJI : KOČEVJE

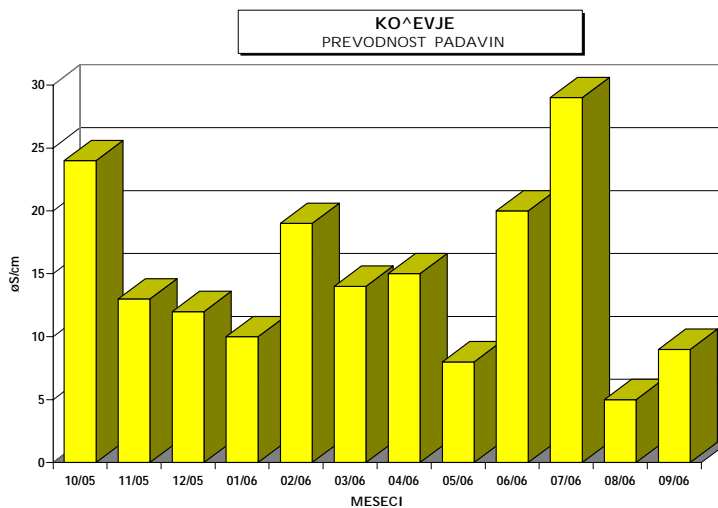
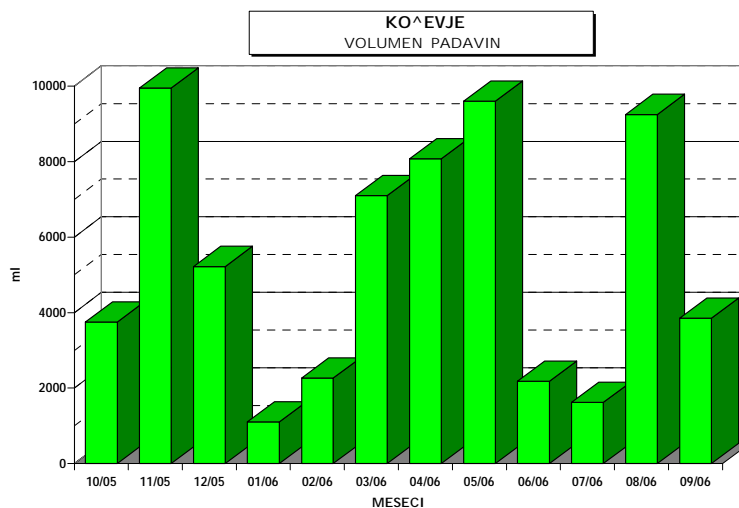
Termoenergetski objekt : Referenčna lokacija - nacionalni park

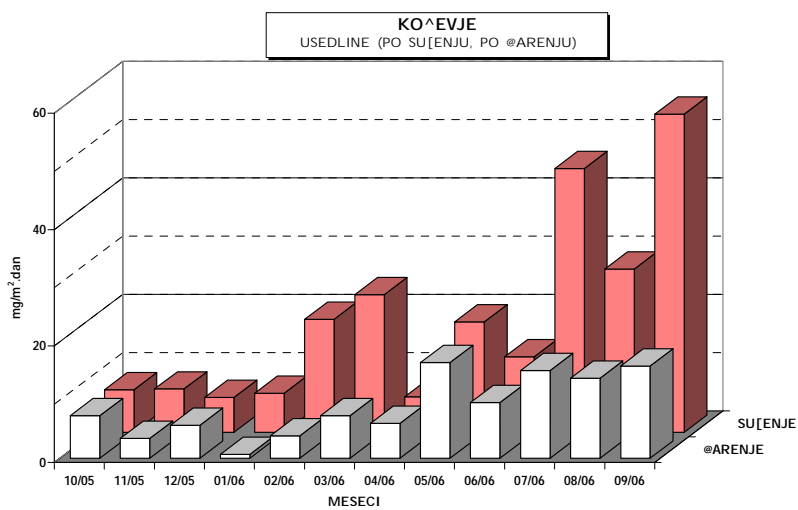
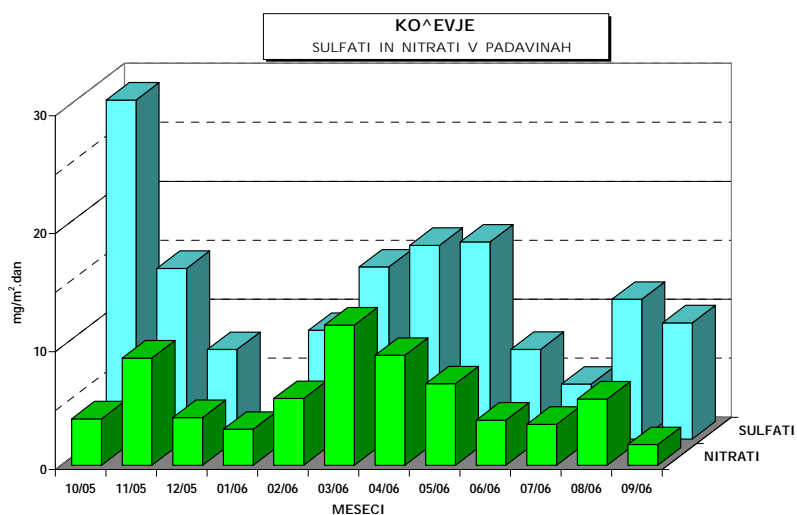
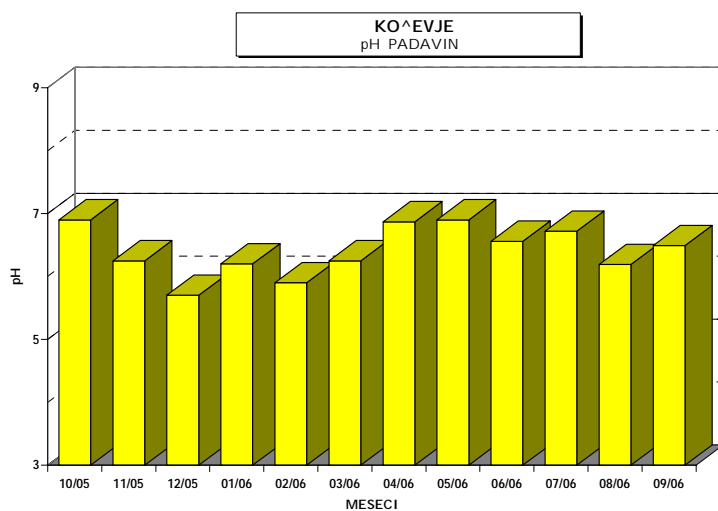
Čas meritev : oktober 2005 - september 2006

Vrsta vzorca: Padavine - mesečno

Analizo opravil: Ekološki kemijski laboratorij na EIMV

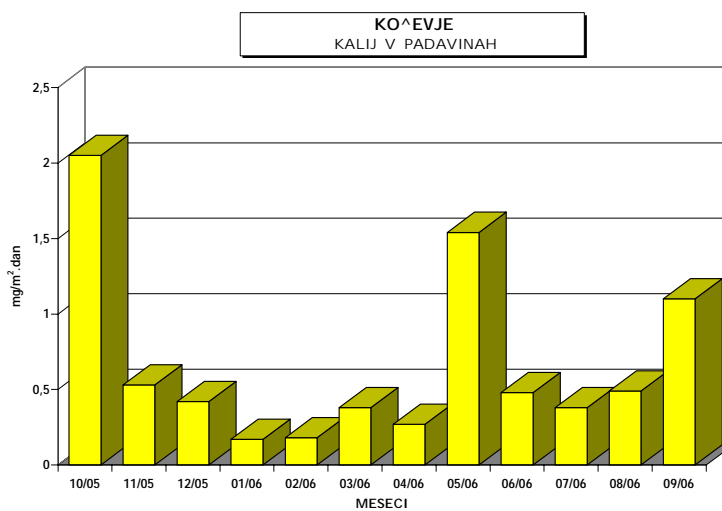
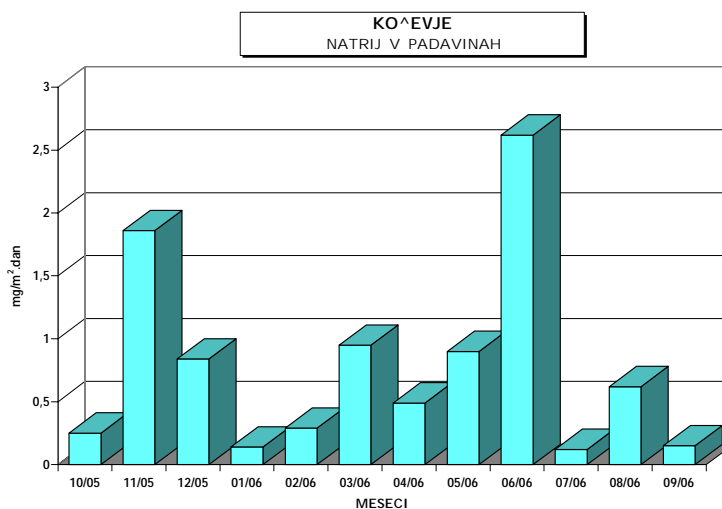
	pH	prevodnost	volumen	nitrati	sulfati	usedline po sušenju	usedline po žarenju
		$\mu\text{S/cm}$	ml	$\text{mg/m}^2.\text{dan}$	$\text{mg/m}^2.\text{dan}$	$\text{mg/m}^2.\text{dan}$	$\text{mg/m}^2.\text{dan}$
10/05	6.90	24	3750	3.93	28.73	7.33	7.30
11/05	6.25	13	9950	9.09	14.46	7.47	3.40
12/05	5.70	12	5220	4.04	7.59	6.00	5.67
01/06	6.20	10	1100	3.05	1.28	6.73	0.67
02/06	5.90	19	2265	5.66	9.21	19.40	3.87
03/06	6.25	14	7100	11.88	14.58	23.67	7.30
04/06	6.87	15	8075	9.31	16.42	6.13	6.00
05/06	6.90	8	9600	6.91	16.70	19.00	16.43
06/06	6.56	20	2180	3.82	7.60	13.00	9.57
07/06	6.72	29	1620	3.47	4.67	45.33	15.07
08/06	6.19	5	9250	5.61	11.84	28.07	13.77
09/06	6.49	9	3850	1.75	9.86	54.67	15.83

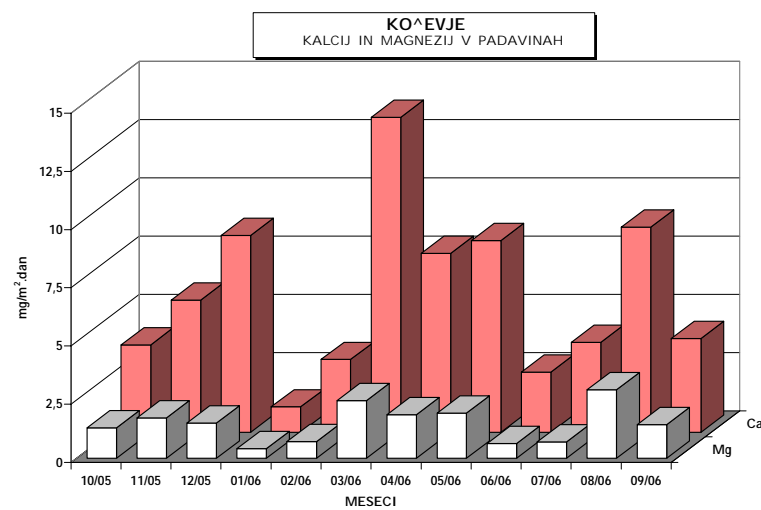
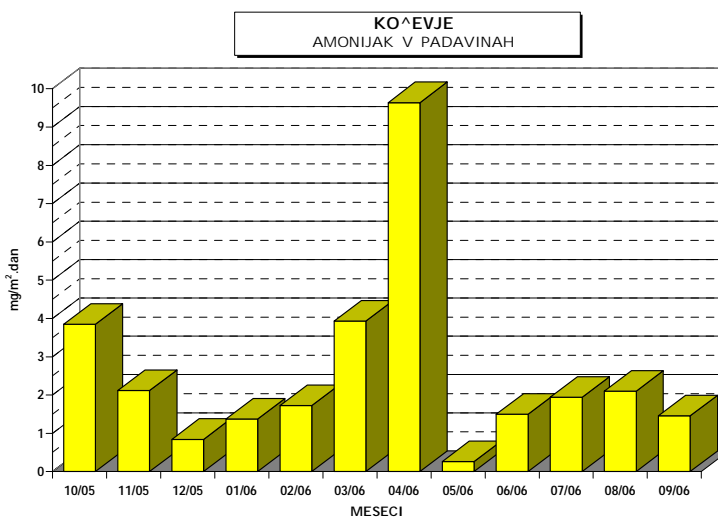
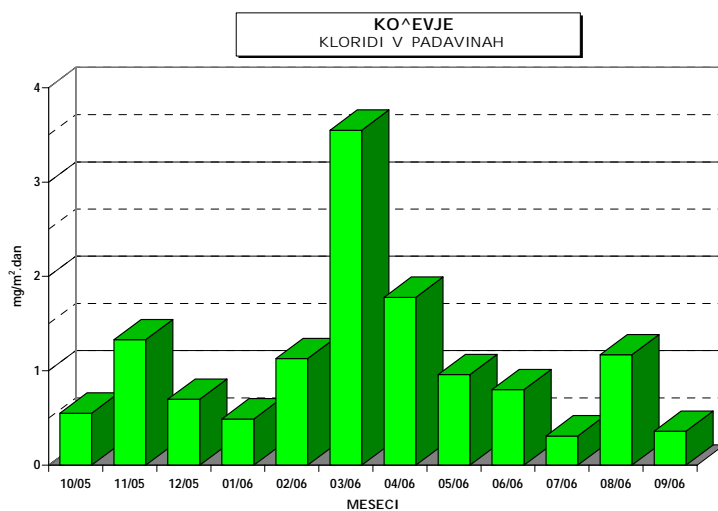




ŠUŠTERŠIČ A., et al, Rezultati meritev imisijskega obratovalnega monitoringa
TE Brestanica. Poročilo št.: EKO 2721, Ljubljana, 2006

	<i>kloridi</i>	<i>amonijak</i>	<i>kalcij</i>	<i>magnezij</i>	<i>natrij</i>	<i>kalij</i>
	<i>mg/m².dan</i>	<i>mg/m².dan</i>	<i>mg/m².dan</i>	<i>mg/m².dan</i>	<i>mg/m².dan</i>	<i>mg/m².dan</i>
10/05	0.55	3.85	3.75	1.30	0.25	2.05
11/05	1.33	2.12	5.68	1.73	1.86	0.53
12/05	0.70	0.84	8.45	1.51	0.84	0.42
01/06	0.49	1.37	1.10	0.41	0.14	0.17
02/06	1.13	1.72	3.13	0.72	0.29	0.18
03/06	3.55	3.93	13.52	2.47	0.95	0.38
04/06	1.78	9.64	7.69	1.87	0.49	0.27
05/06	0.96	0.26	8.23	1.94	0.90	1.54
06/06	0.80	1.50	2.59	0.63	2.62	0.48
07/06	0.31	1.94	3.86	0.70	0.12	0.38
08/06	1.17	2.10	8.81	2.94	0.62	0.49
09/06	0.36	1.46	4.03	1.45	0.15	1.10







ŠUŠTERŠIČ A., et al, Rezultati meritev imisijskega obratovalnega monitoringa
TE Brestanica. Poročilo št.: EKO 2721, Ljubljana, 2006

5. TEŽKE KOVINE V PRAŠNIH USEDLINAH

5.1 MERITVE NA LOKACIJI : PRI REZERVOARJIH

Termoenergetski objekt : Te Brestanica

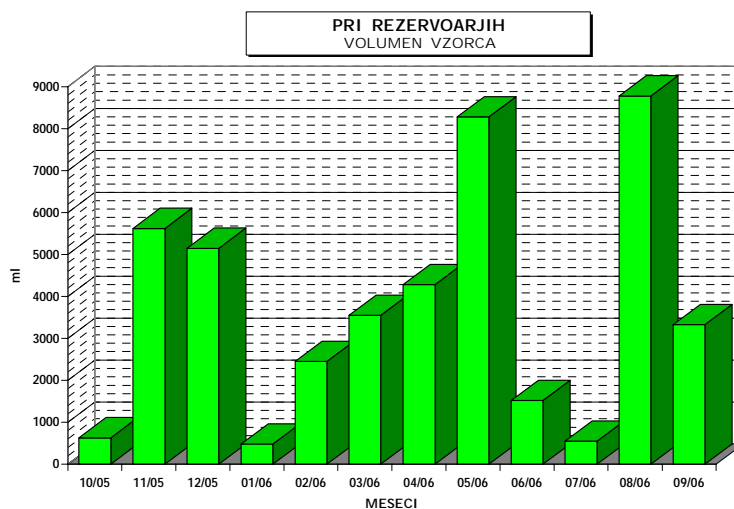
Čas meritev : oktober 2005 - september 2006

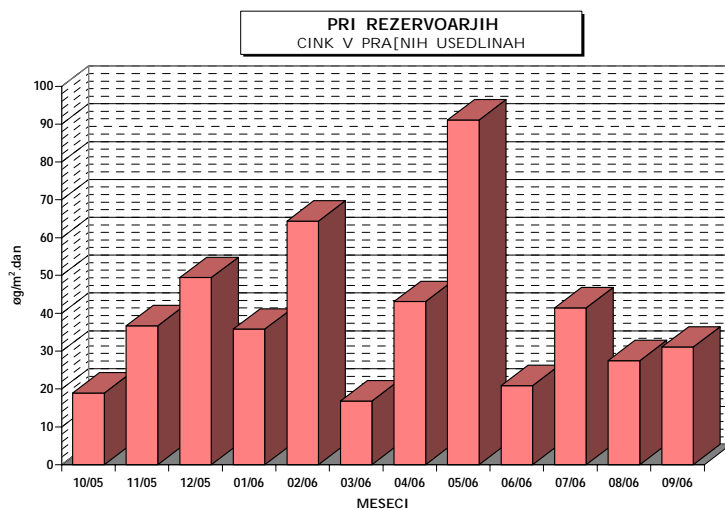
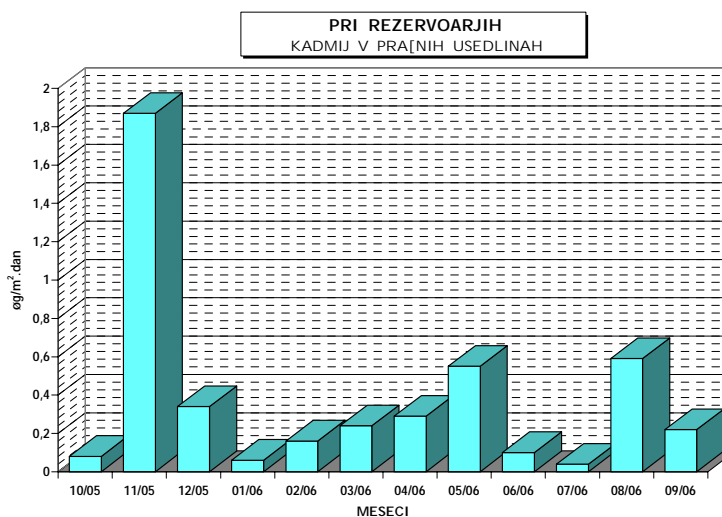
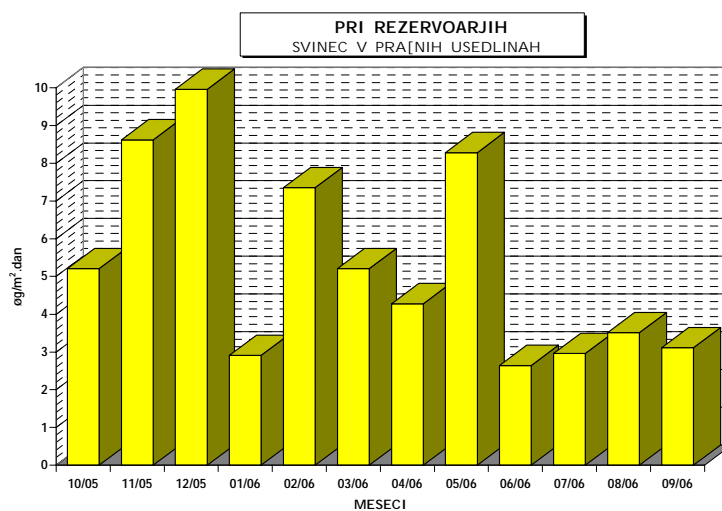
Vrsta vzorca: Kovine v prašnih usedlinah - mesečno

Analizo opravil: Ekološki kemijski laboratorij na EIMV in ERICO, Velenje

	<i>svinec</i>	<i>kadmij</i>	<i>cink</i>	<i>volumen vzorca</i>
	$\mu\text{g}/\text{m}^2.\text{dan}$	$\mu\text{g}/\text{m}^2.\text{dan}$	$\mu\text{g}/\text{m}^2.\text{dan}$	<i>ml</i>
10/05	5.21	0.08	18.94	630
11/05	8.62	< 1.87	36.72	5620
12/05	9.96	< 0.34	49.44	5150
01/06	2.91	0.06	35.84	480
02/06	7.35	< 0.16	64.35	2450
03/06	5.21	< 0.24	16.80	3550
04/06	4.28	< 0.29	43.09	4280
05/06	8.28	< 0.55	91.08	8280
06/06	2.64	< 0.10	20.88	1520
07/06	2.96	0.04	41.43	550
08/06	3.51	< 0.59	27.51	8780
09/06	3.11	< 0.22	31.08	3330

<...pod mejo določljivosti za dano analizo metodo: Cd 0,1 $\mu\text{g}/\text{l}$; Zn 0,5 $\mu\text{g}/\text{l}$ in Pb 0,5 $\mu\text{g}/\text{l}$







ŠUŠTERŠIČ A., et al, Rezultati meritev imisijskega obratovalnega monitoringa
TE Brestanica. Poročilo št.: EKO 2721, Ljubljana, 2006

6. EFEKTIVNE EKVIVALENTNE DOZE SEVANJA

6.1 MESEČNI PREGLED EFEKTIVNIH EKVIVALENTNIH DOZ SEVANJA - SV.MOHOR

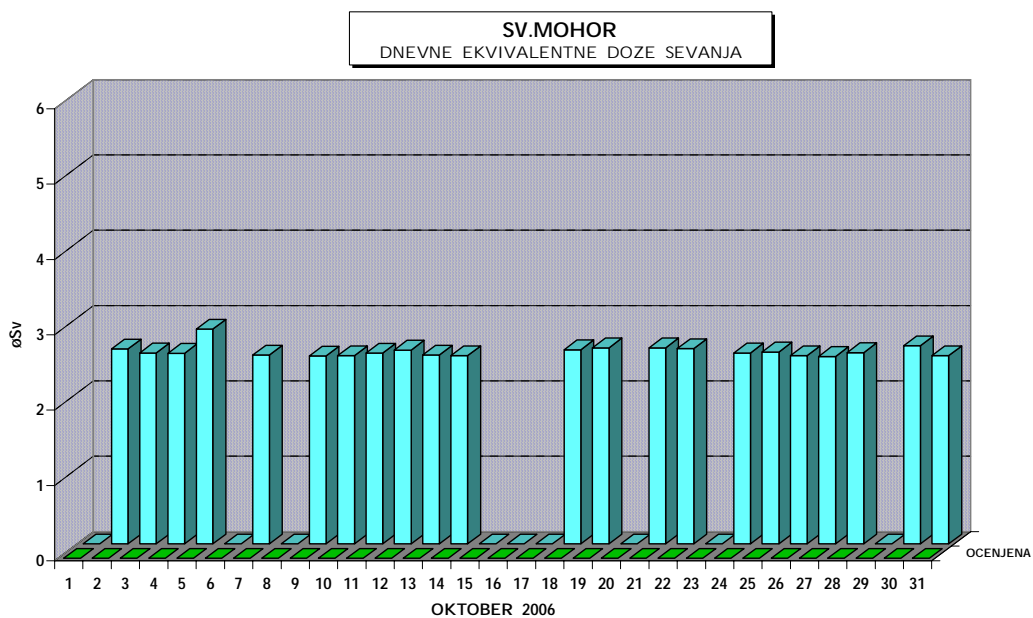
TERMOENERGETSKI OBJEKT : **TERMOELEKTRARNA BRESTANICA**
ČAS MERITEV : **OKTOBER 2006**

LOKACIJA MERITEV :		SV.MOHOR
RAZPOLOŽLJIVIH PODATKOV	1053	71%
MESEČNA EKVIVALENTNA DOZA	56.174	μSv

DNEVNE EKVIVALENTNE DOZE :

DAN	SV.MOHOR	DAN	SV.MOHOR
	μSv		μSv
1	-	17	-
2	2.586	18	2.576
3	2.533	19	2.599
4	2.528	20	-
5	2.851	21	2.599
6	-	22	2.588
7	2.504	23	-
8	-	24	2.531
9	2.491	25	2.545
10	2.496	26	2.497
11	2.530	27	2.485
12	2.571	28	2.537
13	2.505	29	-
14	2.497	30	2.628
15	-	31	2.497
16	-		

ZA POSAMEZNIKA IZ PREBIVALSTVA ZNAŠA INDIVIDUALNA LETNA MEJA EFEKTIVNE
EKVIVALENTNE DOZE ZARADI DODATNE IZPOSTAVLJENOSTI TELESA
(POLEG NARAVNEGA SEVANJA IN UPORABI V MEDICINI) 1 mSv.



7. PODATKI O OBRATOVANJU TE BRESTANICA

ŠUŠTERŠIČ A., et al, Rezultati meritev imisijskega obratovalnega monitoringa
TE Brestanica. Poročilo št.: EKO 2721, Ljubljana, 2006

Podatki o obratovanju TE Brestanica v oktobru 2006:

	Datum	Gorivo	Čas zagona	obratovanje	opombe
	[dd:mm:ll]	[KOEL/ZP]	[hh:mm]	[h:mm]	
PB1	06/10/06	KOEL	12:40	0:16	Testno poremontno obratovanje na osnovno moč
PB1	11/10/06	KOEL	9:41	3:18	Poremontno obratovanje v kombi procesu TA 2
TA2	11/10/06			1:10	Obratovanje v kombi procesu s PB 1
PB3	12/10/06	ZP	9:40	3:09	Obratovanje po dep.št. P345, brez kombi procesa
PB5	12/10/06	KOEL	9:51	2:11	Telefonski nalog potrjen z dep.obratovanje na zahtevo SOPO-koriščenje terciarne rezerve- KOEL (tlak ZP 31bar).
PB4	16/10/06	ZP	11:18	2:14	Telefonski nalog za zagon PB 4
PB5	16/10/06	KOEL	12:23	0:46	Telefonski nalog za zagon PB 5
PB2	26/10/06	KOEL	12:40	0:22	Hladna in vroča testiranja
PB5	31/10/06	ZP	17:57	1:20	Telefonski nalog za zagon, dep. HSE št. D636, ZP, terciarna rezerva

datum	čas	PB1	PB2	PB3	PB4	PB5	TA1	TA2	stare	skupaj
	od - do	MWh	MWh	MWh	MWh	MWh	MWh	MWh	MWh	MWh
06.okt.2006	12:00 - 13:00	2	0	0	0	0	0	0	2	2
06.okt.2006	13:00 - 14:00	2	0	0	0	0	0	0	2	2
11.okt.2006	9:00 - 10:00	1	0	0	0	0	0	0	1	1
11.okt.2006	10:00 - 11:00	21	0	0	0	0	0	0	21	21
11.okt.2006	11:00 - 12:00	21	0	0	0	0	0	0	21	21
11.okt.2006	12:00 - 13:00	19	0	0	0	0	0	5	25	25
11.okt.2006	13:00 - 14:00	3	0	0	0	0	0	1	3	3
12.okt.2006	10:00 - 11:00	0	0	22	0	84	0	0	22	106
12.okt.2006	11:00 - 12:00	0	0	22	0	101	0	0	22	123
12.okt.2006	12:00 - 13:00	0	0	22	0	8	0	0	22	30
12.okt.2006	13:00 - 14:00	0	0	2	0	0	0	0	2	2
16.okt.2006	11:00 - 12:00	0	0	0	43	0	0	0	0	43
16.okt.2006	12:00 - 13:00	0	0	0	104	32	0	0	0	136
16.okt.2006	13:00 - 14:00	0	0	0	55	17	0	0	0	73
26.okt.2006	12:00 - 13:00	0	2	0	0	0	0	0	2	2
26.okt.2006	13:00 - 14:00	0	4	0	0	0	0	0	4	4
31.okt.2006	18:00 - 19:00	0	0	0	0	77	0	0	0	77
31.okt.2006	19:00 - 20:00	0	0	0	0	29	0	0	0	29

8. POVZETEK

8. POVZETEK

Meritve onesnaženosti zraka in meteoroloških parametrov na vplivnem območju Termoelektrarne Brestanica so bile opravljene z imisijskim merilnim sistemom na lokaciji Sv. Mohor. Na lokaciji TE Brestanica so se izvajale samo meteorološke meritve. Obe merilni lokaciji sta v upravljanju strokovnega osebja TE Brestanica. Postopke za izvajanje meritev in QA/QC postopke je predpisal EIMV. Izdelal je tudi obdelavo rezultatov meritev in potrdil njihovo veljavnost.

V poročilu so za mesec oktober 2006 podani rezultati urnih vrednosti in dnevnih vrednosti za parametre NO₂, NO_x in O₃ ter statistična analiza v skladu z Uredbo o ukrepih za ohranjanje in izboljšanje kakovosti zunanjega zraka (Uradni list RS, št. 52-02, 18-03, 41-04), Uredbo o žveplovem dioksidu, dušikovih oksidih, delcih in svincu v zunanjem zraku (Uradni list RS, št. 52-02, 18-03) in Uredbo o ozonu (Uradni list RS, št. 8-03, 41-04). Podani so tudi rezultati meritev meteoroloških parametrov v oktobru 2006 na obeh lokacijah.

V mesecu oktobru 2006 je bilo na lokaciji Sv. Mohor izmerjeno več kot 75% pravih rezultatov za imisijske koncentracije SO₂, zato so rezultati o meritvah SO₂ uradni podatki. Urna mejna vrednost (350 µg/m³) in dnevna mejna vrednost SO₂ (125 µg/m³) nista bili preseženi. Maksimalna urna koncentracija SO₂ je znašala 25 µg/m³, maksimalna dnevna koncentracija 18 µg/m³. Srednja mesečna koncentracija je znašala 14 µg/m³. Onesnaženje je v največjem obsegu prišlo z jugovzhoda. Največji deleži so iz smeri SE, SSE in S. TE Brestanica leži v smeri NNE.

V mesecu oktobru 2006 je bilo na lokaciji Sv. Mohor izmerjeno manj kot 75% pravih rezultatov za imisijske koncentracije NO₂, zato so rezultati o meritvah NO₂ informativni podatki. Urna mejna vrednost (200 µg/m³) in alarmna mejna vrednost (koncentracije 3-eh zaporednih ur nad 400 µg/m³) NO₂ nista bili preseženi. Maksimalna urna koncentracija NO₂ je znašala 50 µg/m³, maksimalna dnevna koncentracija 12 µg/m³. Srednja mesečna koncentracija je znašala 3 µg/m³. Onesnaženje NO_x je v največjem obsegu prišlo iz vzhoda in zahoda. Največja deleža sta iz smeri NNE in W. TE Brestanica leži v smeri NNE.

V mesecu oktobru 2006 na lokaciji Sv. Mohor izmerjeno več kot 75% pravih rezultatov za imisijske koncentracije O₃, zato so rezultati o meritvah O₃ uradni podatki. Opozorilna vrednost (180 µg/m³) in alarmna vrednost O₃ (240 µg/m³) nista bili preseženi. Ciljna vrednost za varovanje zdravja ljudi (120 µg/m³) ni bila presežena. Maksimalna urna koncentracija O₃ je znašala 107 µg/m³, maksimalna dnevna koncentracija 89 µg/m³. Srednja mesečna koncentracija je znašala 58 µg/m³. Ozon je prihajal iz vseh smeri dokaj enakomerno. Koncentracije iz jugozahoda in vzhoda so nekoliko višje od povprečja. TE Brestanica leži v smeri NNE.

Na vplivnem območju TE Brestanica izvaja Elektroinštitut Milan Vidmar, Ljubljana vzorčenje padavin na treh lokacijah: meteorološki stolp, Sv. Mohor in pri rezervoarjih.

V mesečna in letna poročila pa so vključeni tudi rezultati analiz referenčne lokacije Kočevje.

V poročilu so podani rezultati analiz za čas od oktobra 2005 do vključno septembra 2006 o kakovosti mesečnih vzorcev padavin (pH vrednosti, elektroprevodnost, koncentracije sulfatov, nitratov, usedline po sušenju in usedline po žarenju) in koncentracij svinca (Pb), kadmija (Cd) in cinka (Zn) v prašnih usedlinah.

Rezultati analiz kakovosti mesečnih vzorcev padavin so vrednoteni glede na mejne vrednosti določene z Uredbo o mejnih opozorilnih in kritičnih imisijskih vrednosti snovi v zrak (Uradni list RS, št.73/94) in mednarodni dogovor, s katerim je bila postavljena mejna pH vrednost za kisle padavine (5,6 pH).

Z Uredbo o mejnih opozorilnih in kritičnih imisijskih vrednosti snovi v zrak so določene mesečne (350 mg/m².dan) in letne (200 mg/m².dan) mejne vrednosti za prašne usedline in letne mejne vrednosti za Pb (100 µg/m².dan), Cd (2 µg/m².dan) in Zn (400 µg/m².dan) v prašnih usedlinah.

V mesecu septembru 2006 mejne vrednosti prašnih usedlin niso bile presežene na nobeni od dveh lokacij, v tem mesecu ni bilo kislih vzorcev padavin na vplivnem območju TE Brestanica.

Zaradi težav z merilnikom je mesečni pregled efektivnih ekvivalentnih doz sevanja za mesec oktober 2006 izmerjenih z GM sondo na lokaciji Sv. Mohor zgolj informativen.

Rezultati meritev onesnaženosti zraka in meteoroloških parametrov na vplivnem področju TEB kažejo, da koncentracije onesnažil v mesecu oktobru 2006 v času obratovanja Termoelektrarne Brestanica ne presegajo dovoljenih mejnih vrednosti, iz česar lahko zaključimo, da je vpliv elektrarne na onesnaženost zraka v okviru predpisanih zakonskih zahtev.