



**ELEKTROINŠTITUT MILAN VIDMAR**

Inštitut za elektrogospodarstvo in elektroindustrijo  
Ljubljana  
Oddelek za okolje

**REZULTATI MERITEV OKOLJSKEGA MERILNEGA SISTEMA  
MESTNE OBČINE CELJE – AMP GAJI**

avgust 2018

217224\_A2-8

Ljubljana, SEPTEMBER 2018





**ELEKTROINŠTITUT MILAN VIDMAR**

Inštitut za elektrogospodarstvo in elektroindustrijo  
Ljubljana  
Oddelek za okolje

Št. poročila: 217224\_A2-8

**REZULTATI MERITEV OKOLJSKEGA MERILNEGA SISTEMA  
MESTNE OBČINE CELJE – AMP GAJI**

avgust 2018

Ljubljana, SEPTEMBER 2018

Direktor:

dr. Boris ŽITNIK, univ. dipl. inž. el.

Meritve kakovosti zunanjega zraka in meteoroloških parametrov so bile opravljene z merilnim sistemom Mestne občine Celje. Obdelave podatkov, postopki zagotavljanja skladnosti in poročilo so bili izdelani na Elektroinštitutu Milan Vidmar v Ljubljani.

**© Elektroinštitut Milan Vidmar 2018**

Vse pravice pridržane. Nobenega dela dokumenta se brez poprejšnjega pisnega dovoljenja avtorja ne sme ponatisniti, razmnoževati, shranjevati v sistemu za shranjevanje podatkov ali prenašati v kakršnikoli obliki ali s kakršnimikoli sredstvi. Objavljanje rezultatov dovoljeno le z navedbo vira.

---

**PODATKI O POROČILU:**

<b>Naročnik:</b>	Mestna občina Celje, Oddelek za okolje in prostor ter komunalno Trg celjskih knezov 9, 3000 CELJE
<b>Št. pogodbe:</b>	5-2017
<b>Odgovorna oseba naročnika:</b>	Nina MAŠAT STRLE, univ. dipl. inž. biol.
<b>Št. delovnega naloga:</b>	217 224
<b>Št. poročila:</b>	217224_A2-8
<b>Naslov poročila:</b>	Rezultati meritev okoljskega merilnega sistema mestne občine Celje, AMP Gaji
<b>Izvajalec:</b>	Elektroinštitut Milan Vidmar Inštitut za elektrogospodarstvo in elektroindustrijo Hajdrihova 2, 1000 LJUBLJANA
<b>Poročilo izdelal-i:</b>	Petra DOLŠAK, mag. ekol. Tine GORJUP, rač. teh.
<b>Datum izdelave:</b>	SEPTEMBER 2018
<b>Seznam prejemnikov poročila:</b>	Mestna občina Celje 1 x cd 1 x tiskana verzija Elektroinštitut Milan Vidmar - arhiv 1 x tiskana verzija

Vodja oddelka:

mag. Rudi VONČINA, univ. dipl. inž. el.



---

## IZVLEČEK:

V poročilu so podani rezultati meritev monitoringa kakovosti zunanjega zraka na lokaciji AMP Gaji. Meritve se nanašajo na avgust 2018. Vključeni so rezultati meritev kakovosti zunanjega zraka: koncentracije SO<sub>2</sub>, NO<sub>2</sub>/NO<sub>x</sub>, NH<sub>3</sub>, benzena, toluena, M&P ksilena, delcev PM<sub>10</sub> in meteorološke meritve. V mesecu avgustu je bil merilnik za merjenje BTX koncentracij v zunanjem zraku na večjem servisnem posegu, zato meritve benzena, toluena in M&P ksilena v tem poročilu niso upoštevane.

V merjenem obdobju rezultati meritev SO<sub>2</sub> na lokaciji (AMP Gaji 100%) sledijo cilju za letno razpoložljivost uradnih rezultatov. Zakonsko predpisana letna meja za uradne rezultate je 90%. Urna mejna vrednost v merjenem obdobju ni bila presežena. Dnevna mejna vrednost v merjenem obdobju ni bila presežena.

V merjenem obdobju rezultati meritev NO<sub>2</sub> na lokaciji (AMP Gaji 100%) sledijo cilju za letno razpoložljivost uradnih rezultatov. Zakonsko predpisana letna meja za uradne rezultate je 90%. Urna mejna vrednost v merjenem obdobju ni bila presežena.

V merjenem obdobju rezultati meritev NO<sub>x</sub> na lokaciji (AMP Gaji 100%) sledijo cilju za letno razpoložljivost uradnih rezultatov. Zakonsko predpisana letna meja za uradne rezultate je 90%.

V merjenem obdobju rezultati meritev delcev PM<sub>10</sub> na lokaciji (AMP Gaji 100%) sledijo cilju za letno razpoložljivost uradnih rezultatov. Zakonsko predpisana letna meja za uradne rezultate je 90%. Dnevna mejna vrednost v merjenem obdobju ni bila presežena.

V merjenem obdobju rezultati meritev NH<sub>3</sub> na lokaciji (AMP Gaji 100%) sledijo cilju za letno razpoložljivost uradnih rezultatov. Zakonsko predpisana letna meja za uradne rezultate je 90%.





## **KAZALO VSEBINE**

<b>1. UVOD .....</b>	<b>9</b>
1.1. KAKOVOST ZUNANJEGA ZRAKA .....	9
1.1.1. ZAKONSKE OSNOVE .....	9
1.1.2. MERILNA MREŽA, LOKACIJE MERILNIH MEST IN OPREMA .....	9
1.1.3. NABOR MERITEV, SKLADNOST MERILNE TEHNIKE IN KAKOVOST MERITEV .....	11
1.1.4. MEJNE VREDNOSTI MERJENIH PARAMETROV .....	11
1.2. METEOROLOGIJA .....	13
1.2.1. ZAKONSKE OSNOVE .....	13
1.2.2. MERILNA MREŽA, LOKACIJE MERILNIH MEST IN OPREMA .....	13
1.2.3. NABOR MERITEV, SKLADNOST MERILNE TEHNIKE IN KAKOVOST MERITEV .....	13
<b>2. REZULTATI MERITEV .....</b>	<b>15</b>
2.1. MERITVE KAKOVOSTI ZRAKA .....	15
2.1.1. Pregled koncentracij v zraku: SO <sub>2</sub> .....	17
2.1.2. Pregled koncentracij v zraku: NO <sub>2</sub> .....	20
2.1.3. Pregled koncentracij v zraku: NO <sub>x</sub> .....	23
2.1.4. Pregled koncentracij v zraku: NH <sub>3</sub> .....	26
2.1.5. Pregled koncentracij v zraku: PM <sub>10</sub> .....	29
2.2. Meteorološke meritve .....	32
2.2.1. Pregled temperature in relativne vlage v zraku .....	32
2.2.2. Pregled hitrosti in smeri vetra .....	35
<b>3. ZAKLJUČEK .....</b>	<b>37</b>
<b>4. Primerjava rezultatov meritev dnevni koncentracij delcev PM<sub>10</sub> v slovenskih mestih – avgust 2018 .....</b>	<b>39</b>



## **1. UVOD**

S sprejetjem Zakona o varstvu okolja (ZVO-1, Ur.l. RS, št. 41/2004 s spremembami) v letu 2004 je bil vzpostavljen pravni red za spodbujanje in usmerjanje takšnega družbenega razvoja, ki omogoča dolgoročne pogoje za človekovo zdravje, počutje in kakovost njegovega življenja ter ohranjanje biotske raznovrstnosti. Med cilji tega zakona sta tudi preprečitev in zmanjšanje obremenjevanja okolja in ohranjanje ter izboljševanje kakovosti okolja. Za doseganje teh ciljev zakon predpisuje monitoring stanja okolja, kar obsega tudi monitoring kakovosti zunanjega zraka.

### **1.1. KAKOVOST ZUNANJEGA ZRAKA**

#### **1.1.1. ZAKONSKE OSNOVE**

Monitoring kakovosti zunanjega zraka zagotavlja država, dolžni pa so ga izvajati tudi povzročitelji obremenitve zunanjega zraka, ki morajo pri opravljanju svoje dejavnosti v sklopu obratovalnega monitoringa, zagotavljati tudi monitoring stanja okolja, oziroma monitoring kakovosti zunanjega zraka. Onesnaževanje zunanjega zraka je neposredno ali posredno vnašanje snovi ali energije v zrak in je posledica človekove dejavnosti, ki lahko škoduje okolju, človekovemu zdravju ali pa na kakšen način posega v lastninsko pravico. Monitoring kakovosti zunanjega zraka zaradi tovrstnega vnašanja obsega spremljanje in nadzorovanje stanja onesnaženosti zraka s sistematičnimi meritvami ali drugimi metodami in z njimi povezanimi postopki. Način spremljanja in nadzorovanja je predpisan v podzakonskih aktih – uredbah in pravilniku: Uredbi o kakovosti zunanjega zraka (Ur. l. RS št. 9/11 in 8/15), Uredbi o arzeniu, kadmiju, živem srebru, niklju in policikličnih aromatskih ogljikovodikih v zunanjem zraku (Ur.l. RS 56/06) in Pravilniku o ocenjevanju kakovosti zunanjega zraka (Ur. l. RS, št. 55/11 s spremembami). Ti predpisi so bili sprejeti na podlagi Zakona o varstvu okolja (ZVO, Ur. l. RS, št. 32/93; ZVO-1, Ur. l. RS, št. 41/2004 s spremembami). V letu 2007 je bila sprejeta tudi Uredba o emisiji snovi v zrak iz nepremičnih virov onesnaževanja (Ur. l. RS 31/07 s spremembami), ki povzročiteljem obremenitve zunanjega zraka med drugim predpisuje zahteve v zvezi z ocenjevanjem kakovosti zraka na območju vrednotenja obremenitve zunanjega zraka.

Z vstopom Slovenije v Evropsko unijo pa so postale obvezujoče tudi Direktive Evropske unije s področja kakovosti zunanjega zraka, ki jih Slovenija privzema v svojo zakonodajo: Direktiva Sveta 1996/62/ES o presoji in upravljanju kakovosti zunanjega zraka, Direktiva Sveta 2002/3/ES o ozonu v zunanjem zraku, Direktiva Sveta 1999/30/ES o mejnih vrednostih žveplovega dioksida, dušikovega dioksida in dušikovih oksidov, trdnih delcev in svinca v zunanjem zraku in Direktiva Sveta 2000/69/ES o mejnih vrednostih benzena in ogljikovega monoksida v zunanjem zraku in Direktiva 2004/107/ES o arzeniu, kadmiju, živem srebru, niklju in policikličnih aromatskih ogljikovodikih v zunanjem zraku ter najnovejša Direktiva 2008/50/ES Evropskega parlamenta in sveta o kakovosti zunanjega zraka in čistejšem zraku za Evropo (Ur. l. EU, L1/52/11, 2008), ki je 11. junija 2010 razveljavila predhodno navedene direktive. Direktiva 2004/107/ES o arzeniu, kadmiju, živem srebru, niklju in policikličnih aromatskih ogljikovodikih v zunanjem zraku ostaja po tem datumu še v veljavi.

#### **1.1.2. MERILNA MREŽA, LOKACIJE MERILNIH MEST IN OPREMA**

Monitoring kakovosti zunanjega zraka se v Mestni občini Celje izvaja od leta 1994, na sedanji lokaciji (AMP Gaji) pa od maja 2007. Z avtomatsko merilno postajo (AMP) upravlja osebje Elektroinštituta Milan Vidmar Ljubljana, Hajdrihova ulica 2. Postopke za izvajanje meritev in QA/QC postopke predpisuje Elektroinštitut Milan Vidmar Ljubljana, ki izdeluje tudi končno obdelavo rezultatov meritev in potrdi njihovo veljavnost.

Koordinate merilne postaje:

Merilna postaja	Nadmorska višina	GKKY	GKKX
AMP Gaji	240 m	522760	122090



Slika: Lokacija AMP Gaji (Vir: Google Earth)

V monitoringu kakovosti zunanjega zraka je uporabljena merilna oprema, ki je skladna z referenčnimi merilnimi metodami. Meritve kakovosti zraka se opravljajo po naslednjih standardnih preskusnih metodah:

- SIST EN 14212:2012; SIST EN 14212:2012/AC:2014: Standardna metoda za določanje koncentracije žveplovega dioksida z ultravijolično fluorescenco.
- SIST EN 14211:2012: Standardna metoda za določanje koncentracije dušikovega dioksida in dušikovega oksida s kemiluminiscenco,
- SIST EN 12341:2014: Standardna gravimetrijska metoda za določevanje masne koncentracije frakcije lebdečih delcev PM<sub>10</sub> ali PM<sub>2,5</sub>,
- SIST EN 14662-3:2016 – Kakovost zunanjega zraka – Standardna metoda za določanje koncentracije benzena – 3. del: Avtomatsko vzorčenje s prečrpavanjem in določanje s plinsko kromatografijo na kraju samem (in situ).

### 1.1.3. NABOR MERITEV, SKLADNOST MERILNE TEHNIKE IN KAKOVOST MERITEV

Nabor merjenih parametrov kakovosti zunanjega zraka v avtomatski merilni postaji:

Naziv postaje	Parametri kakovosti zraka									
	SO <sub>2</sub>	NO <sub>2</sub>	NO <sub>x</sub>	NH <sub>3</sub>	PM <sub>10</sub>	Benzen	Toluen	M&P ksilen	Etilben zen	O- ksilen
AMP Gaji	✓	✓	✓	✓	✓	✓	✓	✓	✓	✓

Ustreznost meritev kakovosti zunanjega zraka se potrjuje s sprotnim nadzorom stanja merilne opreme in uporabnostjo merilnih rezultatov. Zagotavljanje kakovosti rezultatov je skladno s priloženo 1 Pravilnika o ocenjevanju kakovosti zunanjega zraka (Ur.l. RS, št. 55/11 s spremembami).

### 1.1.4. MEJNE VREDNOSTI MERJENIH PARAMETROV

V skladu z **Zakonom o varstvu okolja** (Ur. l. RS, št. 41/04 s spremembami) je na območju Republike Slovenije v veljavi **Uredba o kakovosti zunanjega zraka** (Ur. l. RS, št. 9/11 s spremembami), ki določa normative za vrednotenje kakovosti zraka spodnjih plasti atmosfere.

**Legenda uporabljenih kratic zakonsko predpisanih koncentracij v poročilu:**

kratica	pomen
MVU	urna mejna vrednost
MVD	dnevna mejna vrednost
AV	alarmna vrednost
OV	opozorilna vrednost
VZL	ciljna vrednost za varovanje zdravja ljudi
AOT40	parameter izražen v (µg/m <sup>3</sup> ).h, izračunan za določeno obdobje kot vsota razlik med urnimi koncentracijami, ki presegajo 80 µg/m <sup>3</sup> in so izmerjene med 8. in 20. uro ter vrednostjo 80 µg/m <sup>3</sup> urnih koncentracij

Predpisane mejne vrednosti za posamezne snovi v zraku so:

**Mejne in alarmne vrednosti ter kritične vrednosti za varstvo rastlin za žveplov dioksid:**

časovni interval povprečenja	mejna vrednost (µg/m <sup>3</sup> )	alarmna vrednost (µg/m <sup>3</sup> )
1 ura	350 (ne sme biti presežena več kot 24-krat v koledarskem letu)	-
3-urni interval	-	500
1 dan	125 (ne sme biti presežena več kot 3-krat v koledarskem letu)	-
časovni interval povprečenja	kritična vrednost (µg/m <sup>3</sup> )	sprejemljivo preseganje (µg/m <sup>3</sup> )
zimski čas od 1. oktobra do 31. marca	20	-
koledarsko leto	20	-

**Mejne in alarmne vrednosti za dušikov dioksid ter kritična vrednost za varstvo rastlin za dušikove okside:**

časovni interval povprečenja	mejna vrednost ( $\mu\text{g}/\text{m}^3$ )	alarmna vrednost ( $\mu\text{g}/\text{m}^3$ )
1 ura	200 (velja za $\text{NO}_2$ ) (ne sme biti presežena več kot 18-krat v koledarskem letu)	-
3-urni interval	-	400 (velja za $\text{NO}_2$ )
koledarsko leto	40 (velja za $\text{NO}_2$ )	-
časovni interval povprečenja	kritična vrednost ( $\mu\text{g}/\text{m}^3$ )	sprejemljivo preseganje ( $\mu\text{g}/\text{m}^3$ )
koledarsko leto	30 (velja za $\text{NO}_x$ )	-

Opomba: Od leta 2010, vključno z njim, za dušikov dioksid ni sprejemljivega preseganja

**Mejne vrednosti za delce  $\text{PM}_{10}$ :**

časovni interval povprečenja	mejna vrednost ( $\mu\text{g}/\text{m}^3$ )	sprejemljivo preseganje ( $\mu\text{g}/\text{m}^3$ )*
1 dan	50 (ne sme biti presežena več kot 35-krat v koledarskem letu)	25
Koledarsko leto	40	10

\* - Za izvajanje drugega odstavka 17. člena Uredbe o kakovosti zunanjega zraka

**Mejne vrednosti za benzen:**

časovni interval povprečenja	mejna vrednost ( $\mu\text{g}/\text{m}^3$ )
Koledarsko leto	5



## 1.2. METEOROLOGIJA

### 1.2.1. ZAKONSKE OSNOVE

V letu 2006 je bil sprejet Zakon o državni meteorološki, hidrološki, oceanografski in seizmološki službi (ZDMHS) (Ur.l. RS, št. 49/06 in 60/17), ki ureja opravljanje meteorološke dejavnosti, državno mrežo meteoroloških postaj, pogoje za registracijo meteorološke postaje, uporabo meteoroloških podatkov in druge, z meteorološko dejavnostjo povezane zadeve. Zakon obravnava tudi opravljanje meteorološke dejavnosti na avtomatskih meteoroloških postajah, na katerih elektronske naprave samodejno merijo, shranjujejo in pošiljajo podatke meteorološkega opazovanja v zbirke podatkov, kakršne so tudi v AMP Gaji.

### 1.2.2. MERILNA MREŽA, LOKACIJE MERILNIH MEST IN OPREMA

Meteorološke meritve se na lokaciji AMP Gaji izvajajo skupaj z meritvami kakovosti zraka. Merilni sistem upravlja osebje Elektroinštituta Milan Vidmar, Hajdrihova ulica 2, Ljubljana. Postopke za izvajanje meritev in QA/QC postopke je prav tako predpisal Elektroinštitut Milan Vidmar, ki izdeluje tudi končno obdelavo rezultatov meritev in potrdi njihovo veljavnost.

Meritve meteoroloških parametrov se izvajajo po naslednjih merilnih principih:

- Merjenje smeri in hitrosti vetra je izvedeno z ultrazvočnim anemometrom na višini 10 m. Merilnik meri vrednosti trodimenzionalnega vektorja hitrosti vetra. Vektor se določa na podlagi meritve časa preleta zvoka na treh ustrezno postavljenih poteh. Sistem na ta način združuje meritev hitrosti in smeri vetra brez mehansko vrtljivih senzorjev.
- Merjenje temperature zraka je izvedeno z aspiriranim dajalnikom temperature s termolinearnim termistorskim vezjem.
- Merjenje relativne vlažnosti zraka je izvedeno s kapacitivnim dajalnikom, ki s pomočjo elektronskega vezja linearizira in ojača spremembe vlage v zraku ter jih pretvori v ustrezen analogen električni izhodni signal.

### 1.2.3. NABOR MERITEV, SKLADNOST MERILNE TEHNIKE IN KAKOVOST MERITEV

Nabor merjenih parametrov meteoroloških meritev v avtomatski merilni postaji:

Naziv postaje	Meteorološki parametri		
	Temperatura zraka	Smer in hitrost vetra	Relativna vlaga
AMP Gaji	✓	✓	✓

Ustreznost meritev kakovosti zunanjega zraka se potrjuje s sprotnim nadzorom stanja merilne opreme in uporabnostjo merilnih rezultatov. Zagotavljanje kakovosti rezultatov je skladno z Zakonom o državni meteorološki, hidrološki, oceanografski in seizmološki službi (ZDMHS) (Ur.l. RS, št. 49/06 in 60/17).





## 2. REZULTATI MERITEV

### 2.1. MERITVE KAKOVOSTI ZRAKA

#### Pregled preseženih vrednosti: SO<sub>2</sub> avgust 2018

	nad MVU	AV	nad MVD	podatkov
postaja	urne v.	3 urne v.	dnevne v.	%
AMP Gaji	0	0	0	100

#### Pregled preseženih vrednosti: NO<sub>2</sub> avgust 2018

	nad MVU	AV	nad MVD	podatkov
postaja	urne v.	3 urne v.	dnevne v.	%
AMP Gaji	0	0	-	100

#### Pregled preseženih vrednosti: delci PM<sub>10</sub> avgust 2018

	nad MVU	AV	nad MVD	podatkov
postaja	urne v.	3 urne v.	dnevne v.	%
AMP Gaji	-	-	0	100

#### Pregled preseženih vrednosti: benzen avgust 2018

	nad MVU	AV	nad MVD	podatkov
postaja	urne v.	3 urne v.	dnevne v.	%
AMP Gaji	-	-	-	0

#### Pregled preseženih vrednosti: toluen avgust 2018

	nad MVU	AV	nad MVD	podatkov
postaja	urne v.	3 urne v.	dnevne v.	%
AMP Gaji	-	-	-	0

#### Pregled preseženih vrednosti: M & P ksilen avgust 2018

	nad MVU	AV	nad MVD	podatkov
postaja	urne v.	3 urne v.	dnevne v.	%
AMP Gaji	-	-	-	0

#### Pregled srednjih koncentracij: SO<sub>2</sub> (µg/m<sup>3</sup>) za avgust 2018 in pretekla leta

postaja	2014	2015	2016	2017	2018
AMP Gaji	3	3	3	3	9

#### Pregled srednjih koncentracij: NO<sub>2</sub> (µg/m<sup>3</sup>) za avgust 2018 in pretekla leta

postaja	2014	2015	2016	2017	2018
AMP Gaji	15	4	6	14	8

**Pregled srednjih koncentracij: NO<sub>x</sub> (µg/m<sup>3</sup>) za avgust 2018 in pretekla leta**

postaja	2014	2015	2016	2017	2018
AMP Gaji	23	14	18	27	37

**Pregled srednjih koncentracij: delci PM<sub>10</sub> (µg/m<sup>3</sup>) za avgust 2018 in pretekla leta**

postaja	2014	2015	2016	2017	2018
AMP Gaji	19	26	13	15	19

**Pregled srednjih koncentracij SO<sub>2</sub> (µg/m<sup>3</sup>) za 01.10.2017 - 01.04.2018**

postaja	*
AMP Gaji	9

**Pregled srednjih koncentracij NO<sub>x</sub> (µg/m<sup>3</sup>) za 01.01.2017 - 31.12.2017**

postaja	**
AMP Gaji	48

### 2.1.1. Pregled koncentracij v zraku: SO<sub>2</sub>

Lokacija meritev: AMP Gaji  
 Obdobje meritev: 01.08.2018 do 01.09.2018

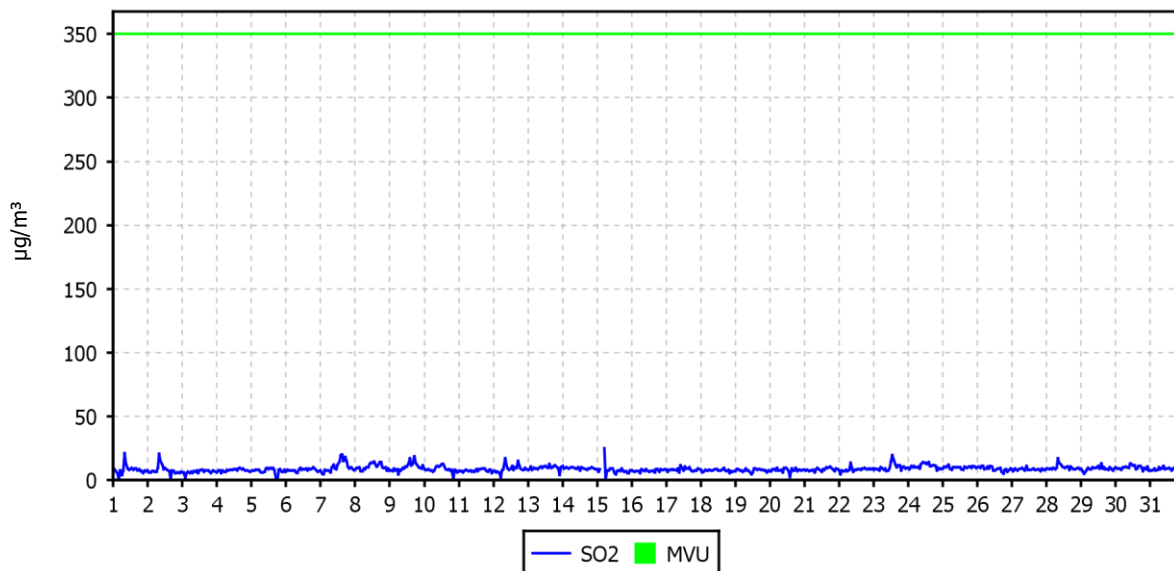
Razpoložljivih urnih podatkov:	742	100%
Maksimalna urna koncentracija:	25 µg/m <sup>3</sup>	15.08.2018 06:00:00
Maksimalna dnevna koncentracija:	11 µg/m <sup>3</sup>	24.08.2018
Minimalna dnevna koncentracija:	7 µg/m <sup>3</sup>	03.08.2018
Srednja koncentracija v obdobju:	9 µg/m <sup>3</sup>	
Število primerov urne koncentracije		
- nad MVU 350 µg/m <sup>3</sup> :	0	
Število primerov dnevne koncentracije		
- nad MVD 125 µg/m <sup>3</sup> :	0	
Št. intervalov 3 zaporednih ur nad AV 500 µg/m <sup>3</sup> :	0	
Percentilna vrednost		
- 98 p.v. - urnih koncentracij:	15 µg/m <sup>3</sup>	
- 50 p.v. - dnevnih koncentracij:	8 µg/m <sup>3</sup>	

Razredi porazdelitve	Čas. interval - URA		Čas. interval - DAN	
	št. primerov	delež - %	št. primerov	delež - %
0.0 do 2.0 µg/m <sup>3</sup>	6	1	0	0
2.0 do 4.0 µg/m <sup>3</sup>	3	0	0	0
4.0 do 6.0 µg/m <sup>3</sup>	31	4	0	0
6.0 do 8.0 µg/m <sup>3</sup>	224	30	9	29
8.0 do 10.0 µg/m <sup>3</sup>	325	44	15	48
10.0 do 12.0 µg/m <sup>3</sup>	103	14	7	23
12.0 do 14.0 µg/m <sup>3</sup>	27	4	0	0
14.0 do 16.0 µg/m <sup>3</sup>	12	2	0	0
16.0 do 18.0 µg/m <sup>3</sup>	3	0	0	0
18.0 do 20.0 µg/m <sup>3</sup>	4	1	0	0
20.0 do 25.0 µg/m <sup>3</sup>	4	1	0	0
25.0 do 30.0 µg/m <sup>3</sup>	0	0	0	0
30.0 do 35.0 µg/m <sup>3</sup>	0	0	0	0
35.0 do 40.0 µg/m <sup>3</sup>	0	0	0	0
40.0 do 50.0 µg/m <sup>3</sup>	0	0	0	0
Skupaj	742	100	31	100

### URNE KONCENTRACIJE - SO<sub>2</sub>

AMP Gaji

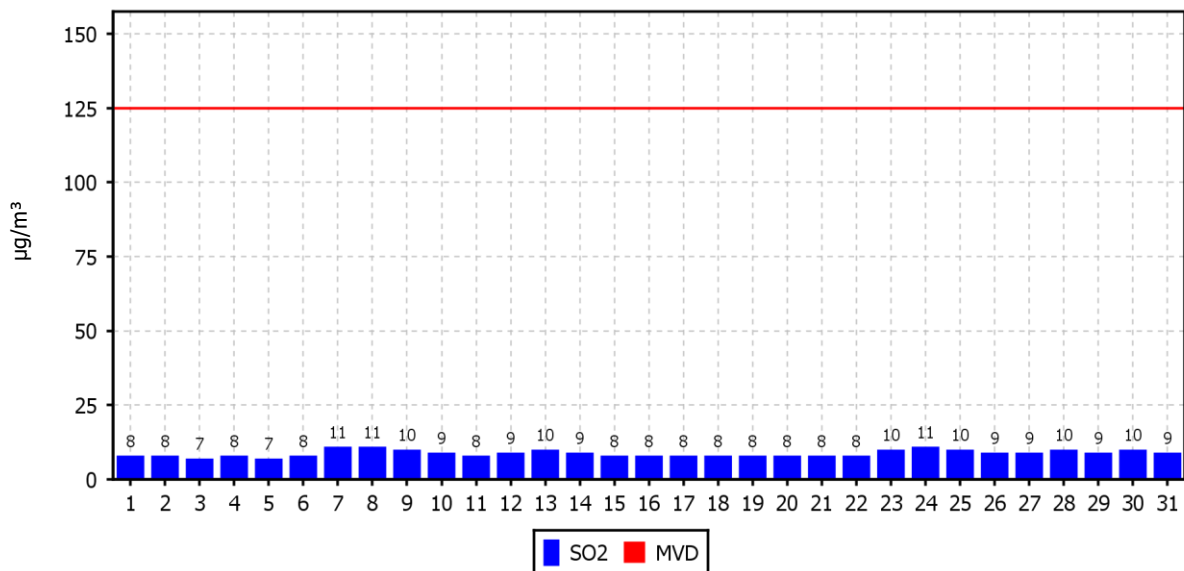
01.08.2018 do 01.09.2018



### DNEVNE KONCENTRACIJE - SO<sub>2</sub>

AMP Gaji

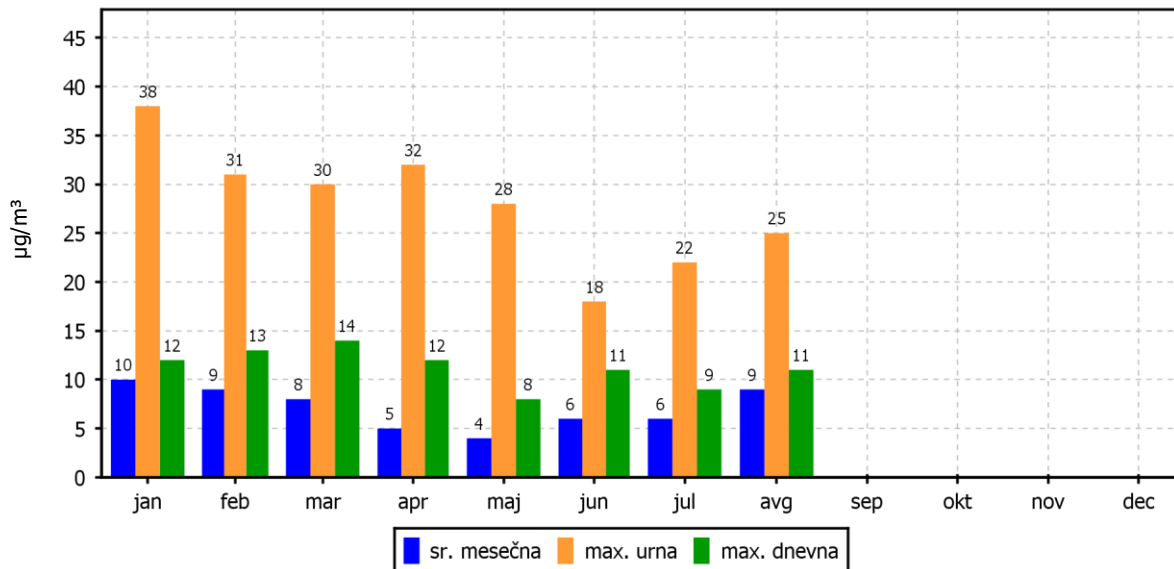
01.08.2018 do 01.09.2018



### KONCENTRACIJE - SO<sub>2</sub>

AMP Gaji

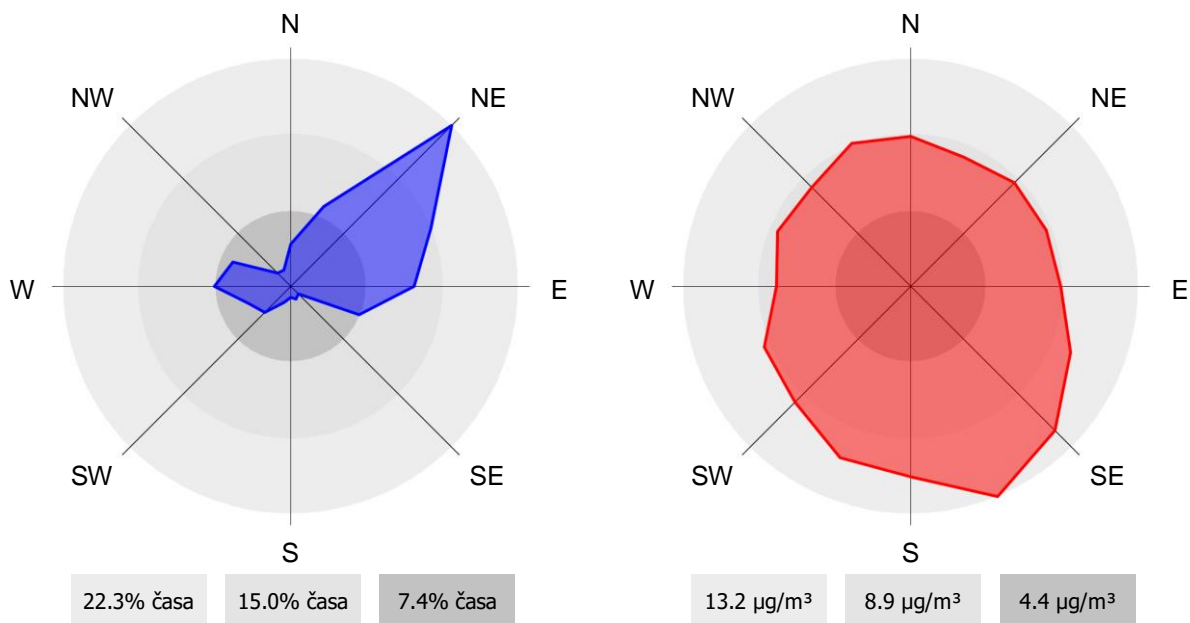
01.01.2018 do 01.01.2019



### ROŽI VETROV IN ONESNAŽENJA

AMP Gaji

01.08.2018 do 01.09.2018



### 2.1.2. Pregled koncentracij v zraku: NO<sub>2</sub>

Lokacija meritev: AMP Gaji  
 Obdobje meritev: 01.08.2018 do 01.09.2018

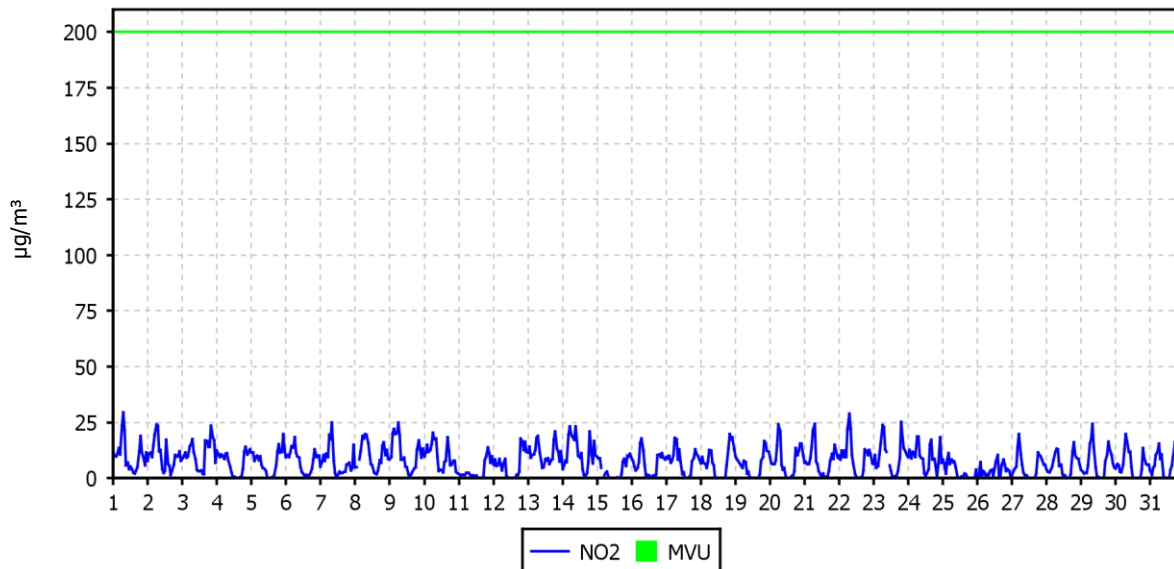
Razpoložljivih urnih podatkov:	741	100%
Maksimalna urna koncentracija:	30 µg/m <sup>3</sup>	01.08.2018 08:00:00
Maksimalna dnevna koncentracija:	12 µg/m <sup>3</sup>	14.08.2018
Minimalna dnevna koncentracija:	3 µg/m <sup>3</sup>	26.08.2018
Srednja koncentracija v obdobju:	8 µg/m <sup>3</sup>	
Število primerov urne koncentracije		
- nad MVU 200 µg/m <sup>3</sup> :	0	
Št. intervalov 3 zaporednih ur nad AV 400 µg/m <sup>3</sup> :	0	
Percentilna vrednost		
- 98 p.v. - urnih koncentracij:	23 µg/m <sup>3</sup>	
- 50 p.v. - dnevnih koncentracij:	7 µg/m <sup>3</sup>	

Razredi porazdelitve	Čas. interval - URA		Čas. interval - DAN	
	št. primerov	delež - %	št. primerov	delež - %
0.0 do 5.0 µg/m <sup>3</sup>	280	38	4	13
5.0 do 10.0 µg/m <sup>3</sup>	220	30	20	65
10.0 do 15.0 µg/m <sup>3</sup>	146	20	7	23
15.0 do 20.0 µg/m <sup>3</sup>	69	9	0	0
20.0 do 25.0 µg/m <sup>3</sup>	22	3	0	0
25.0 do 30.0 µg/m <sup>3</sup>	4	1	0	0
30.0 do 35.0 µg/m <sup>3</sup>	0	0	0	0
35.0 do 40.0 µg/m <sup>3</sup>	0	0	0	0
40.0 do 45.0 µg/m <sup>3</sup>	0	0	0	0
45.0 do 50.0 µg/m <sup>3</sup>	0	0	0	0
50.0 do 60.0 µg/m <sup>3</sup>	0	0	0	0
60.0 do 70.0 µg/m <sup>3</sup>	0	0	0	0
70.0 do 80.0 µg/m <sup>3</sup>	0	0	0	0
80.0 do 90.0 µg/m <sup>3</sup>	0	0	0	0
90.0 do 100.0 µg/m <sup>3</sup>	0	0	0	0
100.0 do 120.0 µg/m <sup>3</sup>	0	0	0	0
120.0 do 140.0 µg/m <sup>3</sup>	0	0	0	0
140.0 do 150.0 µg/m <sup>3</sup>	0	0	0	0
Skupaj	741	100	31	100

### URNE KONCENTRACIJE - NO<sub>2</sub>

AMP Gaji

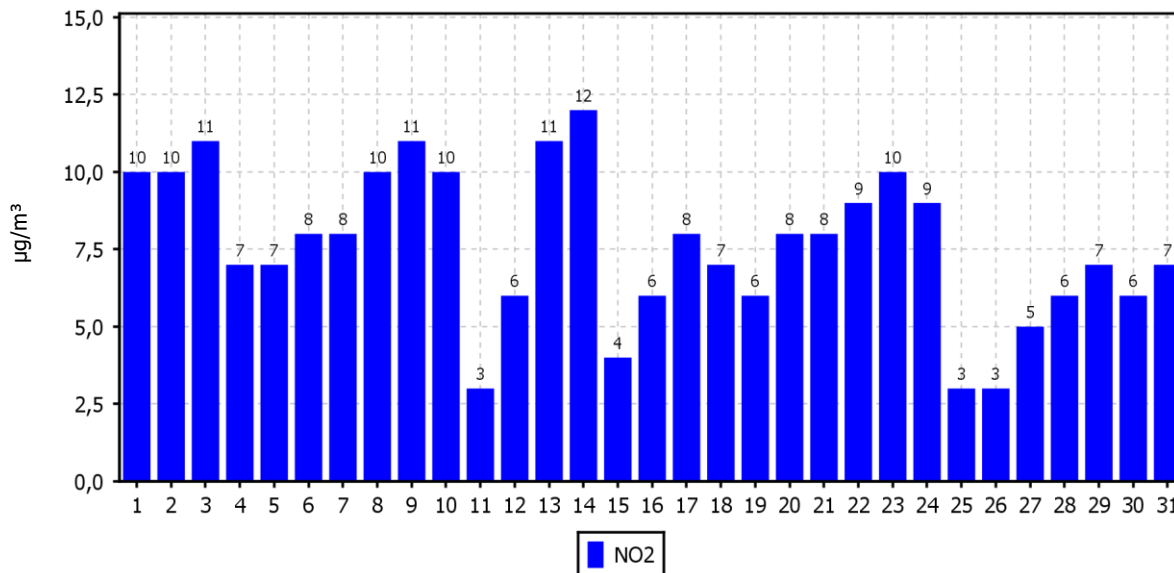
01.08.2018 do 01.09.2018



### DNEVNE KONCENTRACIJE - NO<sub>2</sub>

AMP Gaji

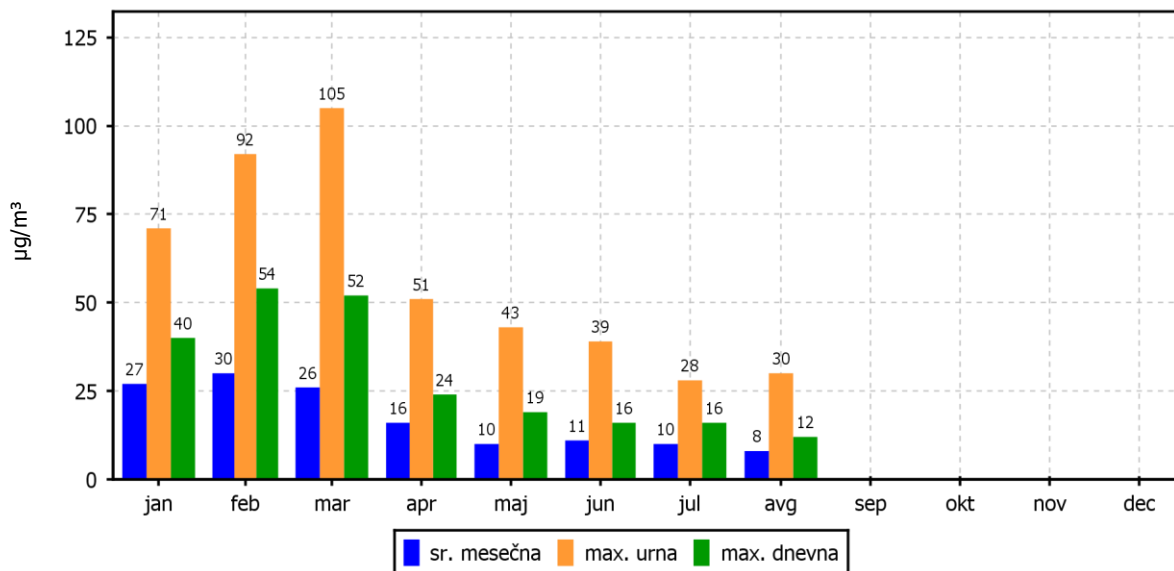
01.08.2018 do 01.09.2018



### KONCENTRACIJE - NO<sub>2</sub>

AMP Gaji

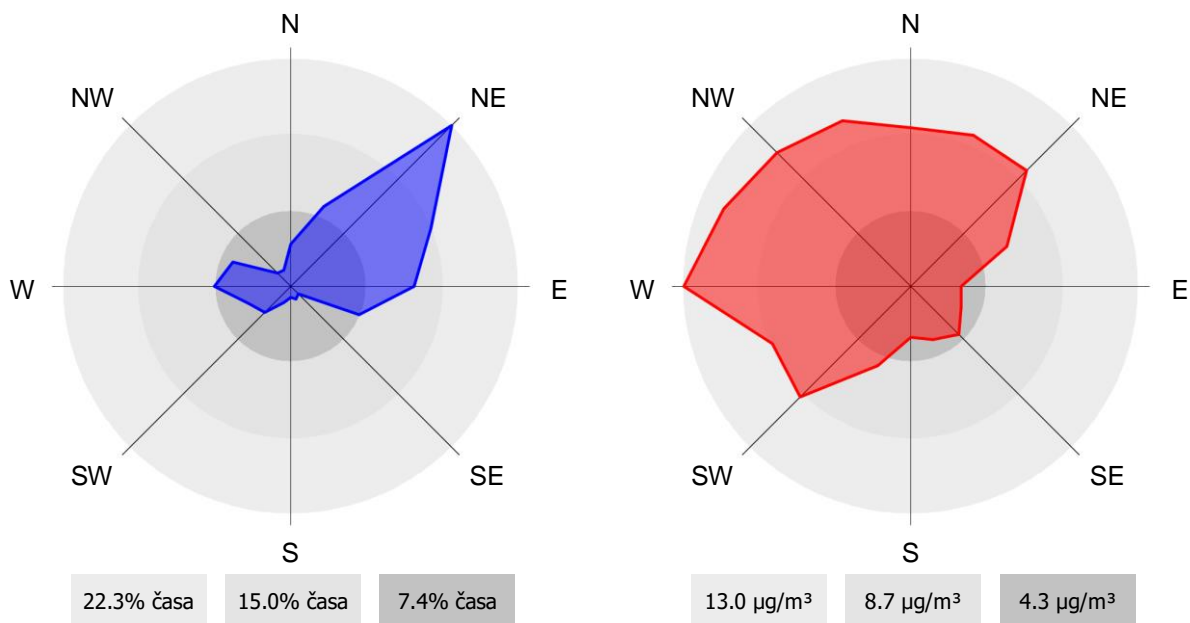
01.01.2018 do 01.01.2019



### ROŽI VETROV IN ONESNAŽENJA

AMP Gaji

01.08.2018 do 01.09.2018





### 2.1.3. Pregled koncentracij v zraku: NO<sub>x</sub>

Lokacija meritev: AMP Gaji  
 Obdobje meritev: 01.08.2018 do 01.09.2018

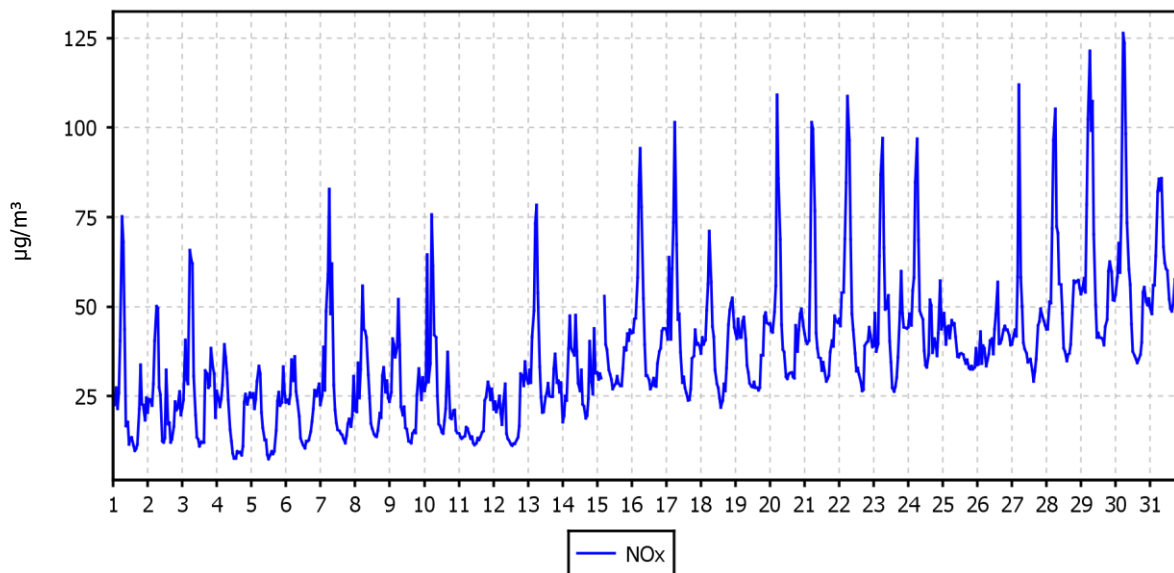
Razpoložljivih urnih podatkov:	743	100%
Maksimalna urna koncentracija:	126 µg/m <sup>3</sup>	30.08.2018 06:00:00
Maksimalna dnevna koncentracija:	61 µg/m <sup>3</sup>	29.08.2018
Minimalna dnevna koncentracija:	17 µg/m <sup>3</sup>	11.08.2018
Srednja koncentracija v obdobju:	37 µg/m <sup>3</sup>	
Percentilna vrednost		
- 98 p.v. - urnih koncentracij:	97 µg/m <sup>3</sup>	
- 50 p.v. - dnevni koncentracij:	36 µg/m <sup>3</sup>	

Razredi porazdelitve	Čas. interval - URA		Čas. interval - DAN	
	št. primerov	delež - %	št. primerov	delež - %
0.0 do 5.0 µg/m <sup>3</sup>	0	0	0	0
5.0 do 10.0 µg/m <sup>3</sup>	14	2	0	0
10.0 do 15.0 µg/m <sup>3</sup>	68	9	0	0
15.0 do 20.0 µg/m <sup>3</sup>	45	6	3	10
20.0 do 25.0 µg/m <sup>3</sup>	73	10	3	10
25.0 do 30.0 µg/m <sup>3</sup>	99	13	6	19
30.0 do 35.0 µg/m <sup>3</sup>	76	10	3	10
35.0 do 40.0 µg/m <sup>3</sup>	90	12	2	6
40.0 do 45.0 µg/m <sup>3</sup>	92	12	5	16
45.0 do 50.0 µg/m <sup>3</sup>	56	8	5	16
50.0 do 60.0 µg/m <sup>3</sup>	62	8	3	10
60.0 do 70.0 µg/m <sup>3</sup>	24	3	1	3
70.0 do 80.0 µg/m <sup>3</sup>	15	2	0	0
80.0 do 90.0 µg/m <sup>3</sup>	10	1	0	0
90.0 do 100.0 µg/m <sup>3</sup>	8	1	0	0
100.0 do 150.0 µg/m <sup>3</sup>	11	1	0	0
150.0 do 200.0 µg/m <sup>3</sup>	0	0	0	0
200.0 do 250.0 µg/m <sup>3</sup>	0	0	0	0
250.0 do 300.0 µg/m <sup>3</sup>	0	0	0	0
300.0 do 350.0 µg/m <sup>3</sup>	0	0	0	0
350.0 do 400.0 µg/m <sup>3</sup>	0	0	0	0
400.0 do 450.0 µg/m <sup>3</sup>	0	0	0	0
450.0 do 500.0 µg/m <sup>3</sup>	0	0	0	0
500.0 do 1000.0 µg/m <sup>3</sup>	0	0	0	0
Skupaj	743	100	31	100

### URNE KONCENTRACIJE - NO<sub>x</sub>

AMP Gaji

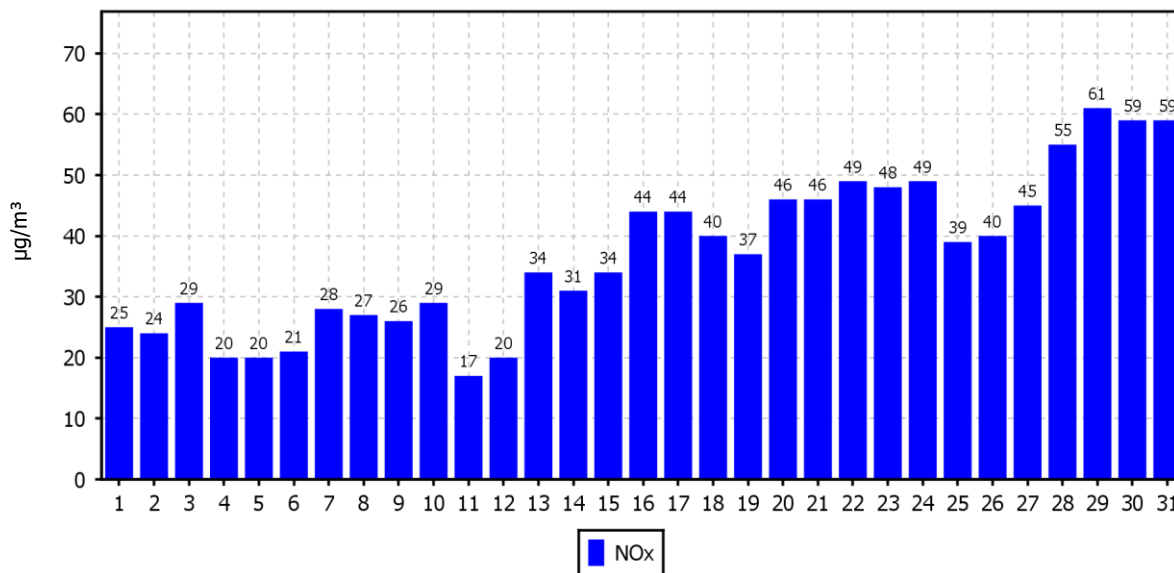
01.08.2018 do 01.09.2018



### DNEVNE KONCENTRACIJE - NO<sub>x</sub>

AMP Gaji

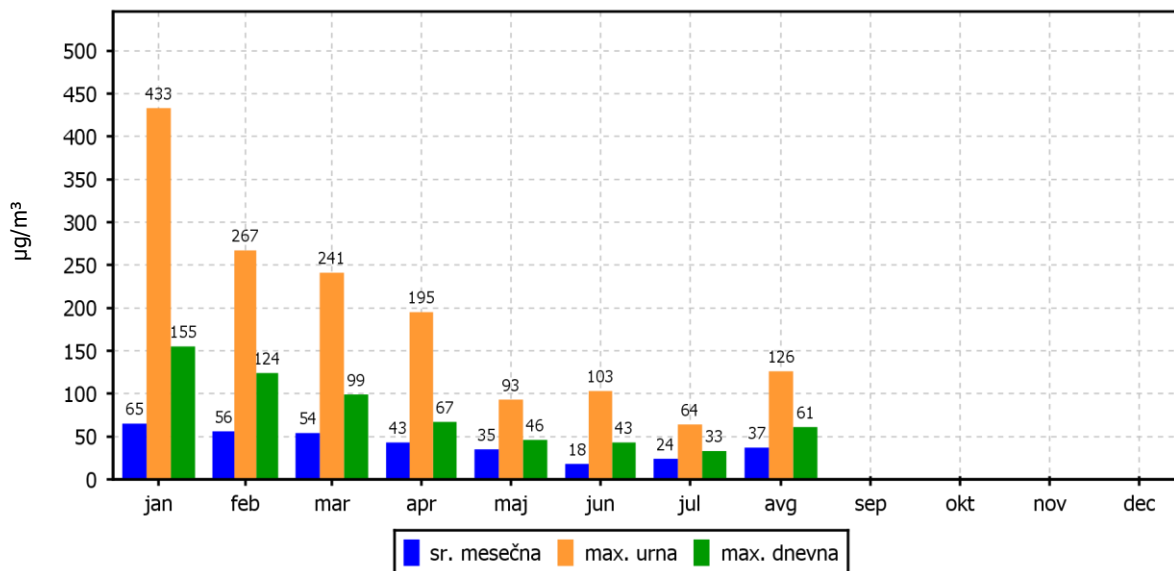
01.08.2018 do 01.09.2018



### KONCENTRACIJE - NO<sub>x</sub>

AMP Gaji

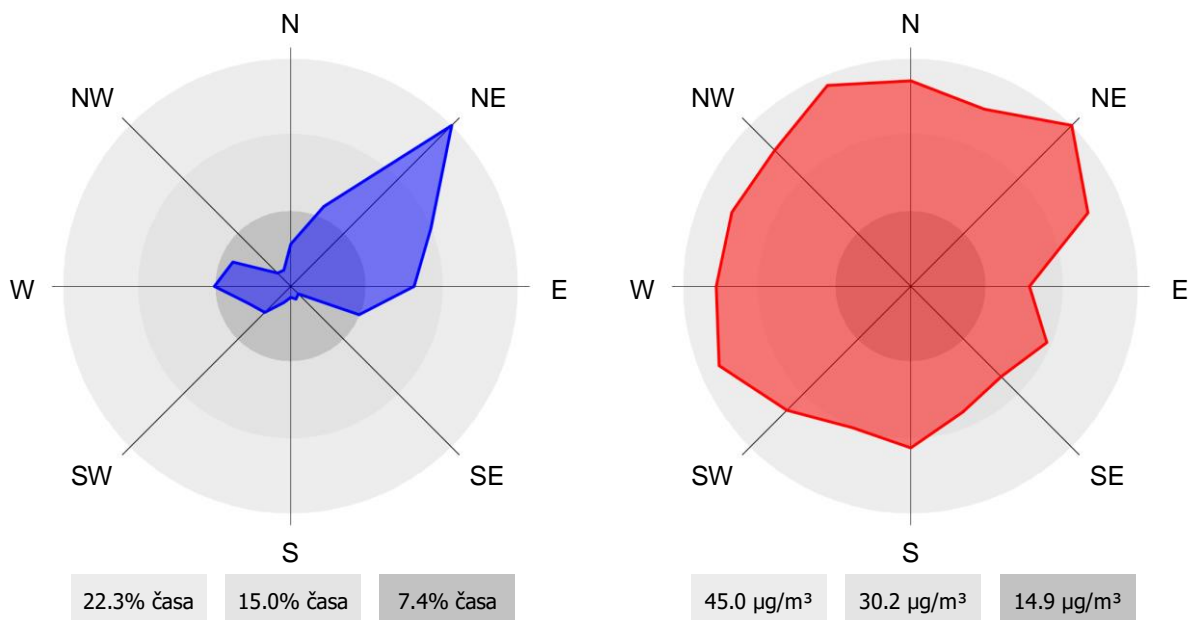
01.01.2018 do 01.01.2019



### ROŽI VETROV IN ONESNAŽENJA

AMP Gaji

01.08.2018 do 01.09.2018



### 2.1.4. Pregled koncentracij v zraku: NH<sub>3</sub>

Lokacija meritev: AMP Gaji  
 Obdobje meritev: 01.08.2018 do 01.09.2018

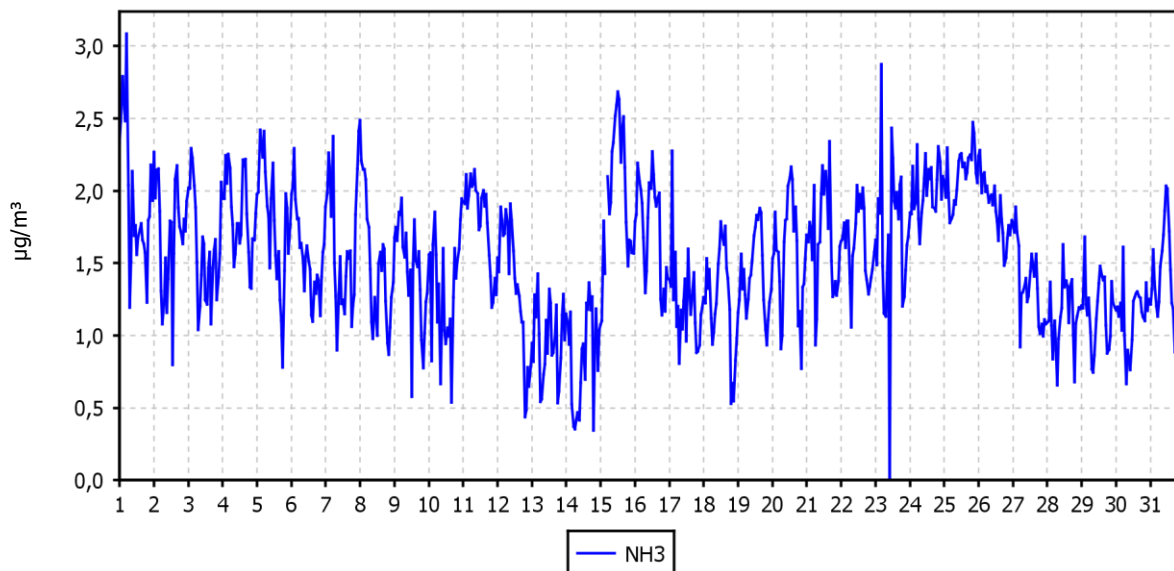
Razpoložljivih urnih podatkov:	743	99.9%
Maksimalna urna koncentracija:	3.1 µg/m <sup>3</sup>	01.08.2018 06:00:00
Maksimalna dnevna koncentracija:	2.1 µg/m <sup>3</sup>	25.08.2018
Minimalna dnevna koncentracija:	0.9 µg/m <sup>3</sup>	14.08.2018
Srednja koncentracija v obdobju:	1.5 µg/m <sup>3</sup>	
Percentilna vrednost		
- 98 p.v. - urnih koncentracij:	2.4 µg/m <sup>3</sup>	
- 50 p.v. - dnevnih koncentracij:	1.6 µg/m <sup>3</sup>	

Razredi porazdelitve	Čas. interval - URA		Čas. interval - DAN	
	št. primerov	delež - %	št. primerov	delež - %
0.0 do 2.0 µg/m <sup>3</sup>	620	83	29	94
2.0 do 4.0 µg/m <sup>3</sup>	123	17	2	6
4.0 do 6.0 µg/m <sup>3</sup>	0	0	0	0
6.0 do 8.0 µg/m <sup>3</sup>	0	0	0	0
8.0 do 10.0 µg/m <sup>3</sup>	0	0	0	0
10.0 do 12.0 µg/m <sup>3</sup>	0	0	0	0
12.0 do 14.0 µg/m <sup>3</sup>	0	0	0	0
14.0 do 16.0 µg/m <sup>3</sup>	0	0	0	0
16.0 do 18.0 µg/m <sup>3</sup>	0	0	0	0
18.0 do 20.0 µg/m <sup>3</sup>	0	0	0	0
20.0 do 25.0 µg/m <sup>3</sup>	0	0	0	0
25.0 do 30.0 µg/m <sup>3</sup>	0	0	0	0
30.0 do 40.0 µg/m <sup>3</sup>	0	0	0	0
40.0 do 45.0 µg/m <sup>3</sup>	0	0	0	0
45.0 do 50.0 µg/m <sup>3</sup>	0	0	0	0
Skupaj	743	100	31	100

### URNE KONCENTRACIJE - NH3

AMP Gaji

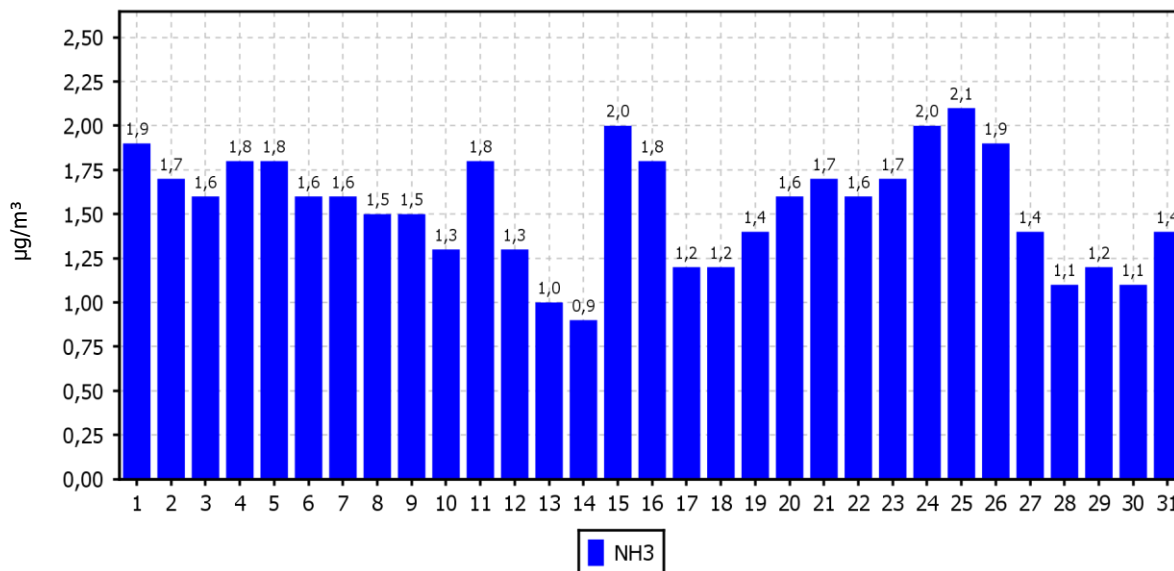
01.08.2018 do 01.09.2018



### DNEVNE KONCENTRACIJE - NH3

AMP Gaji

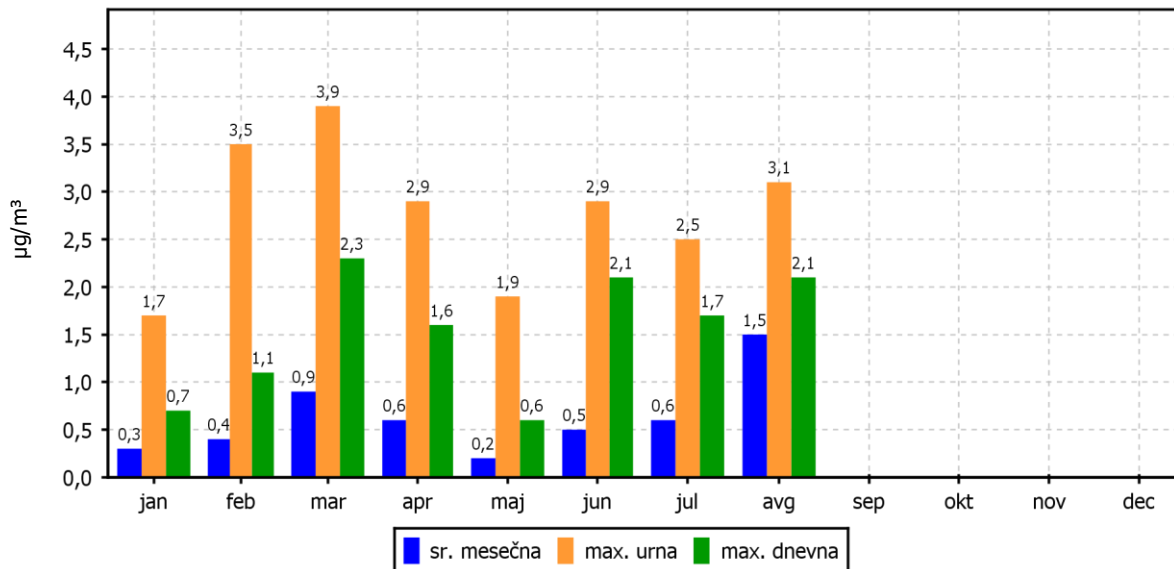
01.08.2018 do 01.09.2018



### KONCENTRACIJE - NH3

AMP Gaji

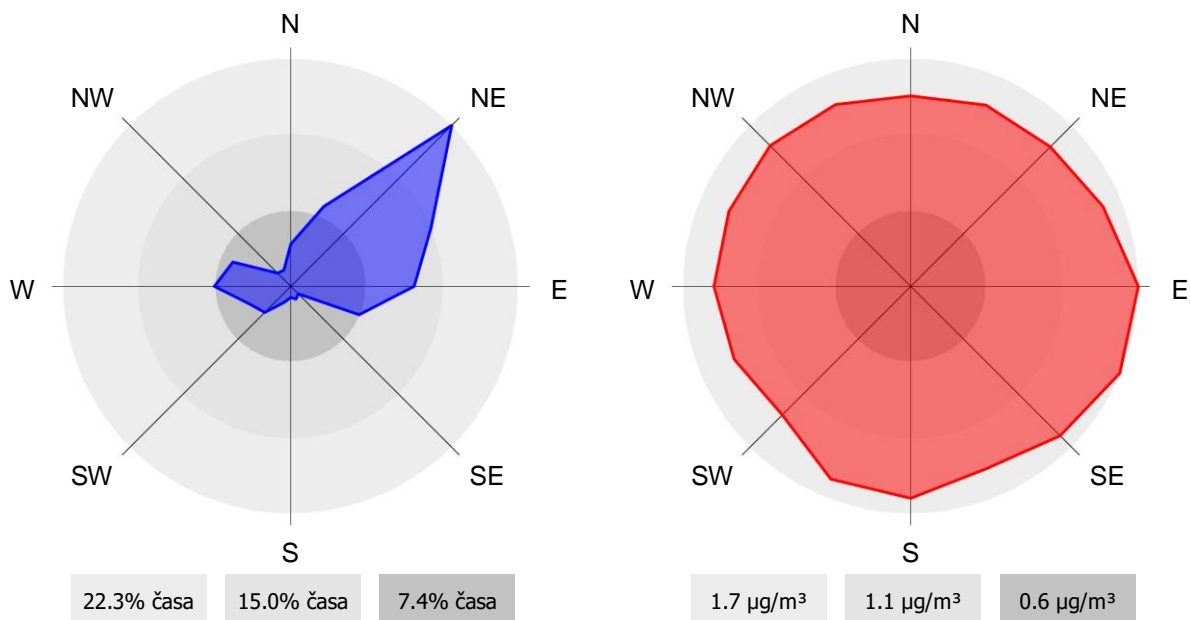
01.01.2018 do 01.01.2019



### ROŽI VETROV IN ONESNAŽENJA

AMP Gaji

01.08.2018 do 01.09.2018



### 2.1.5. Pregled koncentracij v zraku: PM<sub>10</sub>

Lokacija meritev: AMP Gaji  
 Obdobje meritev: 01.08.2018 do 01.09.2018

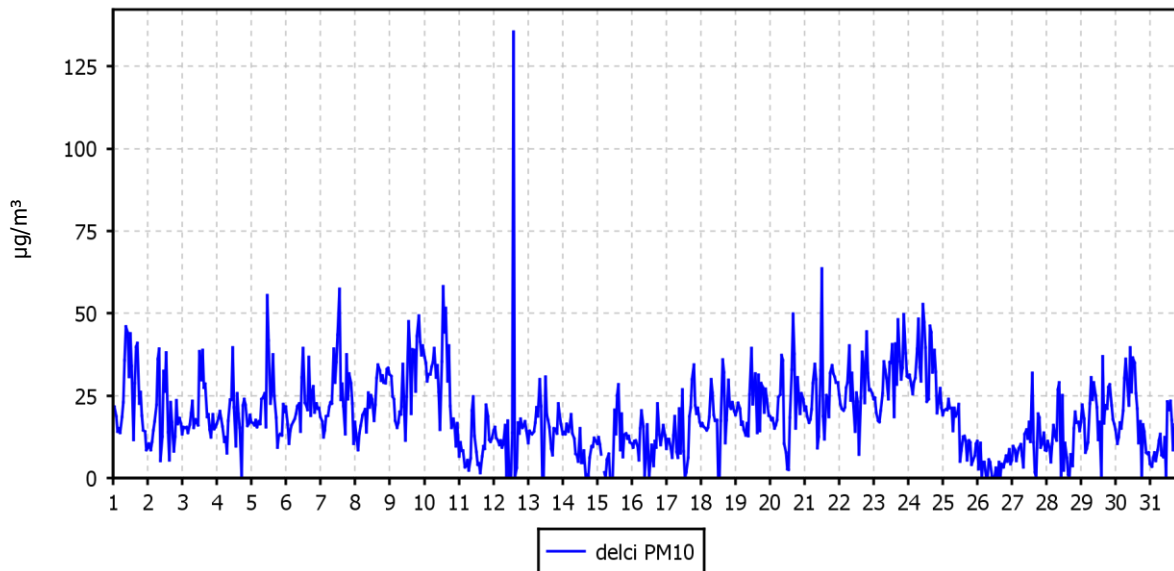
Razpoložljivih urnih podatkov:	743	100%
Maksimalna urna koncentracija:	135 µg/m <sup>3</sup>	12.08.2018 15:00:00
Maksimalna dnevna koncentracija:	33 µg/m <sup>3</sup>	24.08.2018
Minimalna dnevna koncentracija:	4 µg/m <sup>3</sup>	26.08.2018
Srednja koncentracija v obdobju:	19 µg/m <sup>3</sup>	
Število primerov dnevne koncentracije		
- nad MVD 50 µg/m <sup>3</sup> :	0	
Percentilna vrednost		
- 98 p.v. - urnih koncentracij:	46 µg/m <sup>3</sup>	
- 50 p.v. - dnevnih koncentracij:	19 µg/m <sup>3</sup>	

Razredi porazdelitve	Čas. interval - URA		Čas. interval - DAN	
	št. primerov	delež - %	št. primerov	delež - %
0.0 do 5.0 µg/m <sup>3</sup>	65	9	1	3
5.0 do 10.0 µg/m <sup>3</sup>	87	12	2	6
10.0 do 15.0 µg/m <sup>3</sup>	129	17	7	23
15.0 do 20.0 µg/m <sup>3</sup>	155	21	8	26
20.0 do 25.0 µg/m <sup>3</sup>	118	16	5	16
25.0 do 30.0 µg/m <sup>3</sup>	66	9	5	16
30.0 do 35.0 µg/m <sup>3</sup>	51	7	3	10
35.0 do 40.0 µg/m <sup>3</sup>	41	6	0	0
40.0 do 45.0 µg/m <sup>3</sup>	15	2	0	0
45.0 do 50.0 µg/m <sup>3</sup>	9	1	0	0
50.0 do 60.0 µg/m <sup>3</sup>	5	1	0	0
60.0 do 80.0 µg/m <sup>3</sup>	1	0	0	0
80.0 do 100.0 µg/m <sup>3</sup>	0	0	0	0
100.0 do 120.0 µg/m <sup>3</sup>	0	0	0	0
120.0 do 140.0 µg/m <sup>3</sup>	1	0	0	0
140.0 do 160.0 µg/m <sup>3</sup>	0	0	0	0
160.0 do 180.0 µg/m <sup>3</sup>	0	0	0	0
180.0 do 200.0 µg/m <sup>3</sup>	0	0	0	0
200.0 do 250.0 µg/m <sup>3</sup>	0	0	0	0
250.0 do 300.0 µg/m <sup>3</sup>	0	0	0	0
300.0 do 400.0 µg/m <sup>3</sup>	0	0	0	0
400.0 do 500.0 µg/m <sup>3</sup>	0	0	0	0
500.0 do 1000.0 µg/m <sup>3</sup>	0	0	0	0
Skupaj	743	100	31	100

### URNE KONCENTRACIJE - delci PM<sub>10</sub>

AMP Gaji

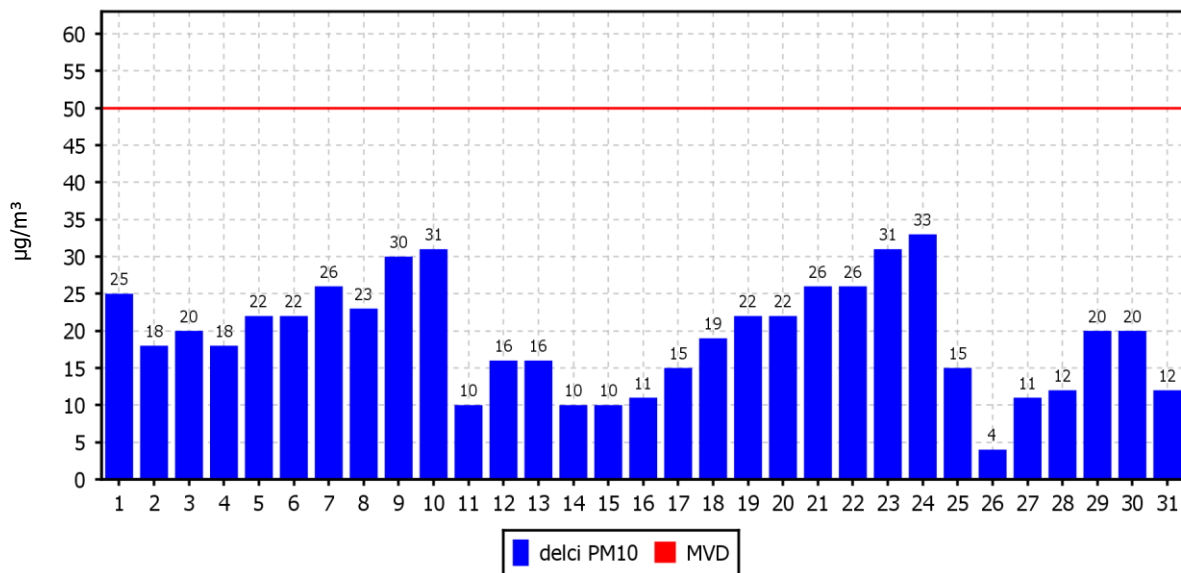
01.08.2018 do 01.09.2018



### DNEVNE KONCENTRACIJE - delci PM<sub>10</sub>

AMP Gaji

01.08.2018 do 01.09.2018

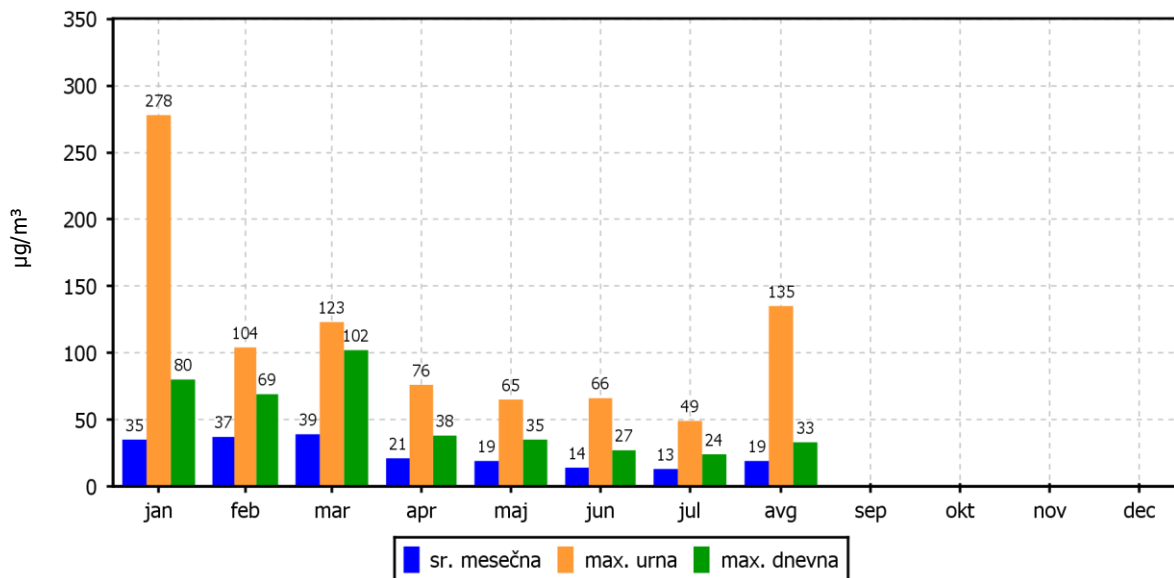




### KONCENTRACIJE - delci PM<sub>10</sub>

AMP Gaji

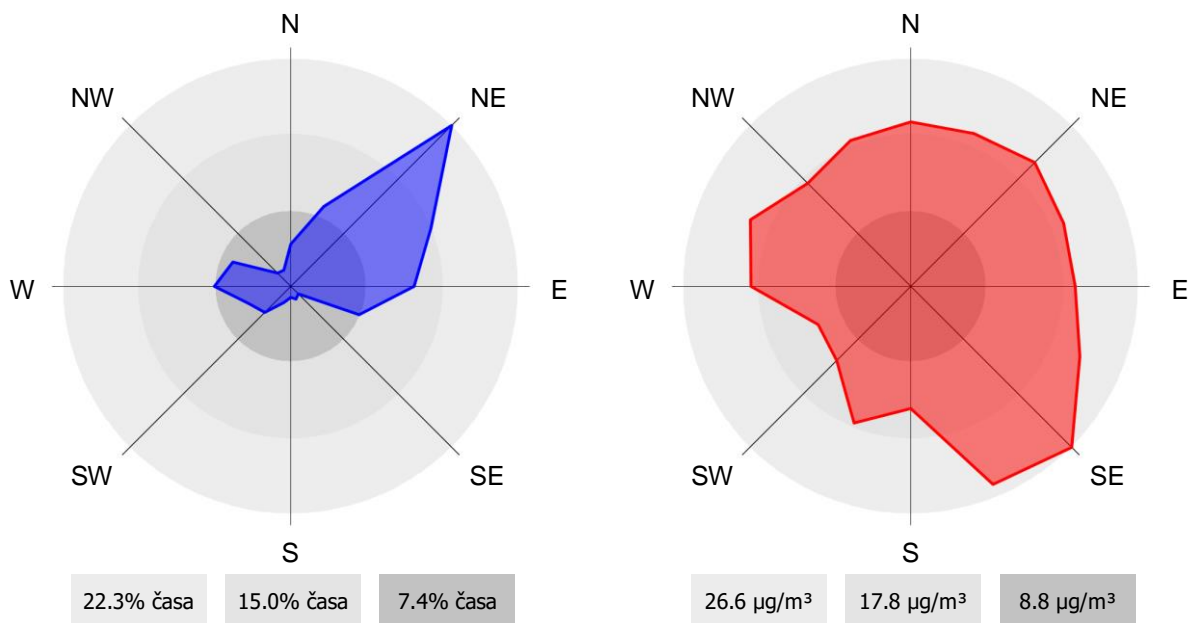
01.01.2018 do 01.01.2019



### ROŽI VETROV IN ONESNAŽENJA

AMP Gaji

01.08.2018 do 01.09.2018



## 2.2. Meteorološke meritve

### 2.2.1. Pregled temperature in relativne vlage v zraku

Lokacija meritev: AMP Gaji  
 Obdobje meritev: 01.08.2018 do 01.09.2018

	TEMPERATURA		RELATIVNA VLAGA	
Razpoložljivih urnih podatkov	742	100%	646	87%
Maksimalna urna vrednost	34 °C	08.08.2018 14:00:00	100%	26.08.2018 02:00:00
Maksimalna dnevna vrednost	27 °C	09.08.2018	98%	26.08.2018
Minimalna urna vrednost	11 °C	28.08.2018 02:00:00	33%	20.08.2018 16:00:00
Minimalna dnevna vrednost	13 °C	26.08.2018	67%	13.08.2018
Srednja vrednost v obdobju	23 °C		76%	

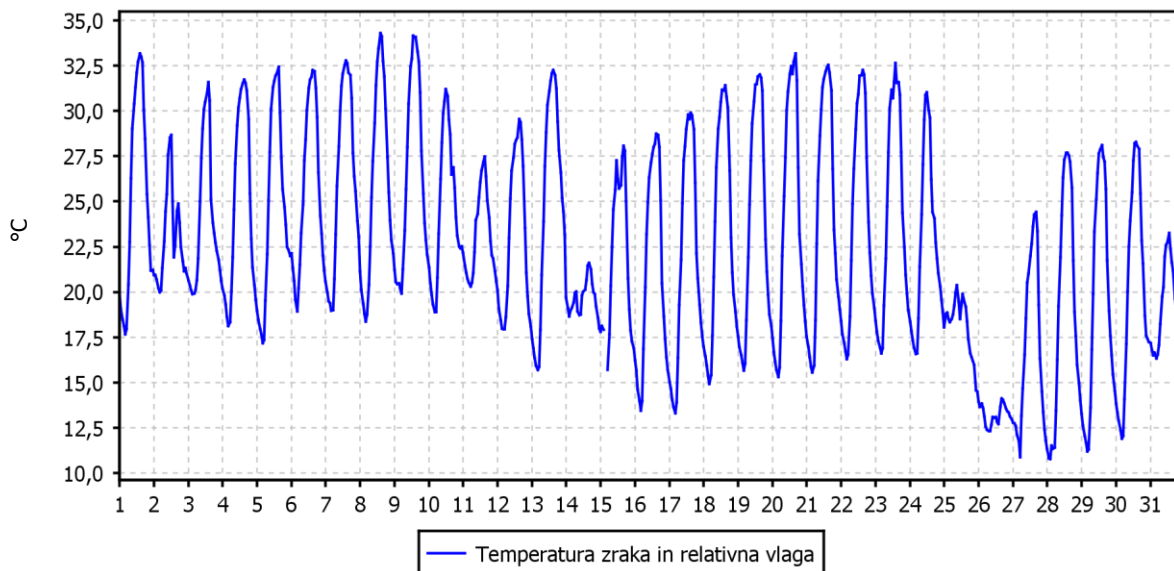
TEMPERATURA	Čas. interval - URA		Čas. interval - DAN	
	št. primerov	delež - %	št. primerov	delež - %
-50.0 do 0.0 °C	0	0	0	0
0.0 do 3.0 °C	0	0	0	0
3.0 do 6.0 °C	0	0	0	0
6.0 do 9.0 °C	0	0	0	0
9.0 do 12.0 °C	13	2	0	0
12.0 do 15.0 °C	59	8	1	3
15.0 do 18.0 °C	97	13	1	3
18.0 do 21.0 °C	172	23	6	19
21.0 do 24.0 °C	118	16	10	32
24.0 do 27.0 °C	80	11	13	42
27.0 do 30.0 °C	87	12	0	0
30.0 do 50.0 °C	116	16	0	0
Skupaj	742	100	31	100

REL. VLAŽNOST	Čas. interval - URA		Čas. interval - DAN	
	št. primerov	delež - %	št. primerov	delež - %
0.0 do 20.0 %	0	0	0	0
20.0 do 30.0 %	0	0	0	0
30.0 do 40.0 %	9	1	0	0
40.0 do 50.0 %	96	15	0	0
50.0 do 60.0 %	81	13	0	0
60.0 do 70.0 %	52	8	4	13
70.0 do 80.0 %	69	11	21	70
80.0 do 90.0 %	82	13	1	3
90.0 do 100.0 %	257	40	4	13
Skupaj	646	100	30	100

### URNE VREDNOSTI - Temperatura zraka

AMP Gaji

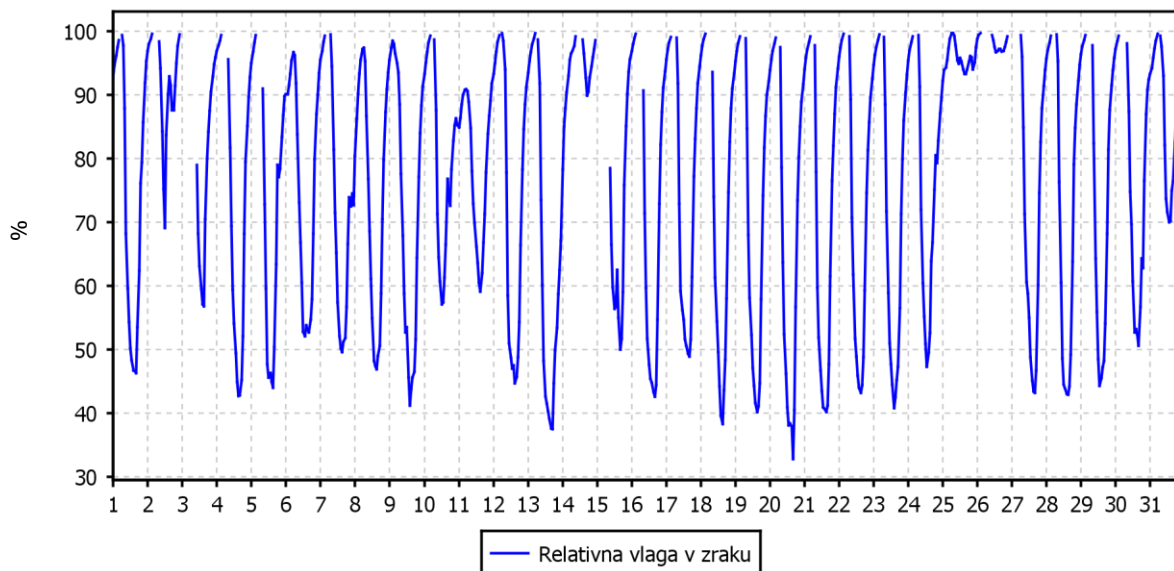
01.08.2018 do 01.09.2018



### URNE VREDNOSTI - Relativna vlaga v zraku

AMP Gaji

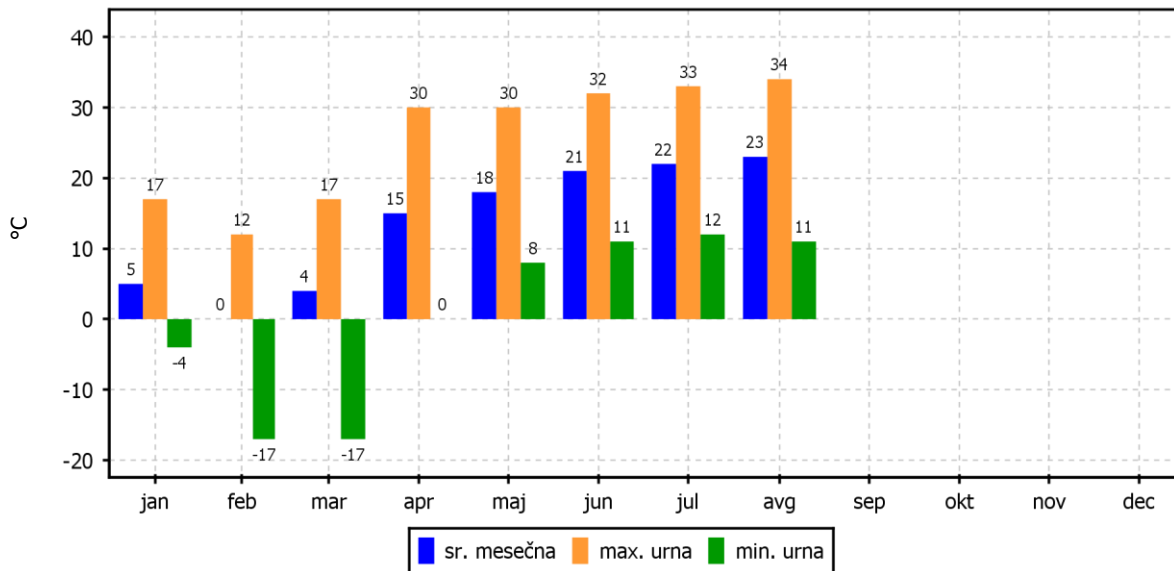
01.08.2018 do 01.09.2018



### TEMPERATURA ZRAKA

AMP Gaji

01.01.2018 do 01.01.2019



## 2.2.2. Pregled hitrosti in smeri vetra

Lokacija meritev: AMP Gaji  
 Obdobje meritev: 01.08.2018 do 01.09.2018

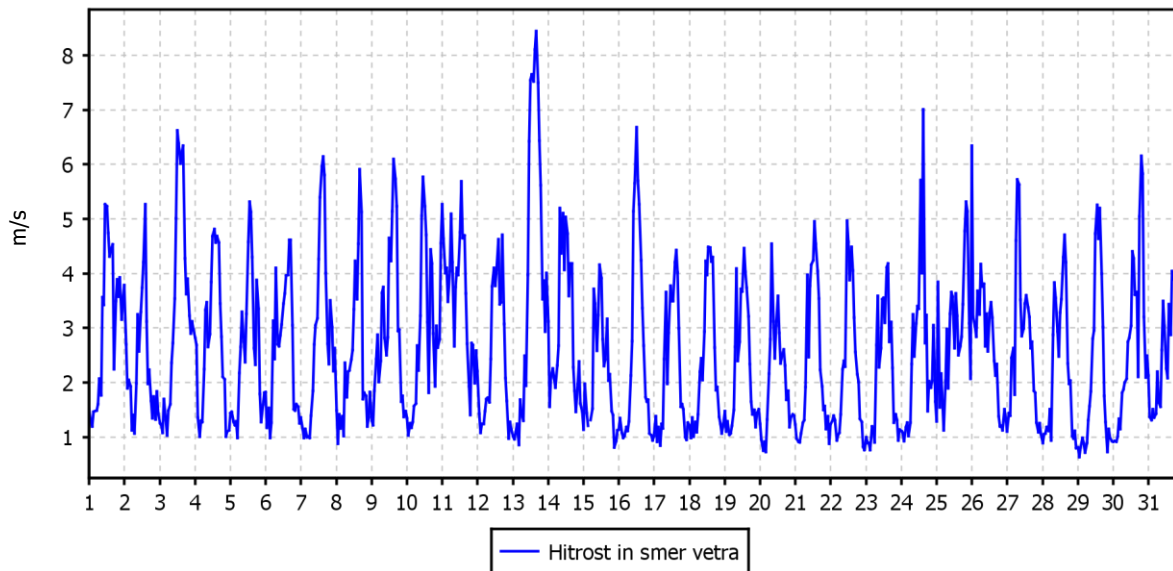
Razpoložljivih urnih podatkov:	743	100%
Maksimalna urna hitrost:	8 m/s	13.08.2018 16:00:00
Minimalna urna hitrost:	1 m/s	29.08.2018 01:00:00
Srednja hitrost v obdobju:	3 m/s	
Brezvetrje (0,0-0,1 m/s):	0	

Od (m/s)	0.1	0.2	0.5	0.7	1.0	1.5	2.0	3.0	5.0	7.0	10.0	vsota	delež
Do vklj. (m/s)	0.2	0.5	0.7	1.0	1.5	2.0	3.0	5.0	7.0	10.0	∞		
	frek.	frek.	frek.	frek.	frek.	frek.	frek.	frek.	frek.	frek.	frek.	frek.	‰
N	0	0	0	3	14	5	9	0	0	0	0	31	42
NNE	0	0	0	6	34	12	9	2	0	0	0	63	85
NE	0	0	1	34	79	21	21	10	0	0	0	166	223
ENE	0	0	0	8	25	12	27	34	5	0	0	111	149
E	0	0	0	0	4	3	13	58	12	0	0	90	121
ESE	0	0	0	0	1	4	10	30	9	0	0	54	73
SE	0	0	0	0	1	0	1	3	3	0	0	8	11
SSE	0	0	0	0	0	1	0	4	5	0	0	10	13
S	0	0	0	0	2	0	0	5	1	0	0	8	11
SSW	0	0	0	0	3	0	1	6	2	1	0	13	17
SW	0	0	0	0	1	3	7	8	5	3	0	27	36
WSW	0	0	0	0	0	2	12	13	4	2	0	33	44
W	0	0	0	1	3	8	16	25	2	1	0	56	75
WNW	0	0	0	0	4	5	23	13	1	0	0	46	62
NW	0	0	0	0	5	3	6	0	0	0	0	14	19
NNW	0	0	0	0	3	6	3	1	0	0	0	13	17
SKUPAJ	0	0	1	52	179	85	158	212	49	7	0	743	1000

### URNE VREDNOSTI - Hitrost vetra

AMP Gaji

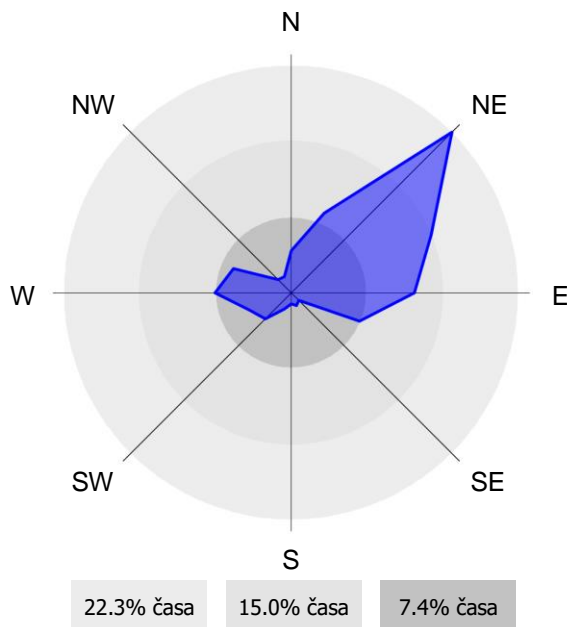
01.08.2018 do 01.09.2018



### ROŽA VETROV

AMP Gaji

01.08.2018 do 01.09.2018



### 3. ZAKLJUČEK

#### **POVZETEK**

Meritve onesnaženosti zraka in meteoroloških parametrov so bile opravljene z merilnim sistemom monitoringa kakovosti zunanjega zraka Mestne občine Celje na lokaciji avtomatske merilne postaje (AMP) Gaji. Merilna postaja je v upravljanju EIMV.

V poročilu so za mesec avgust 2018 podani rezultati urnih in dnevni vrednosti za parametre SO<sub>2</sub>, NO<sub>2</sub>/NO<sub>x</sub>, NH<sub>3</sub> in delce PM<sub>10</sub> ter statistična analiza v skladu s predpisano zakonodajo. V mesecu avgustu je bil merilnik za merjenje BTX koncentracij v zunanjem zraku na večjem servisnem posegu, zato meritve benzena, toluena in M&P ksilena v tem poročilu niso upoštevane. Podani so tudi rezultati meritev meteoroloških parametrov v avgustu 2018 na tej lokaciji.

V mesecu avgustu 2018 je bilo na lokaciji AMP Gaji izmerjeno 100% pravih rezultatov urnih koncentracij SO<sub>2</sub> v zraku, zato rezultati meritev sledijo cilju za letno razpoložljivost uradnih podatkov meritev SO<sub>2</sub> monitoringa kakovosti zunanjega zraka MO Celje. Urna mejna vrednost (350 µg/m<sup>3</sup>) in dnevna mejna vrednost SO<sub>2</sub> (125 µg/m<sup>3</sup>) nista bili preseženi. Maksimalna urna koncentracija SO<sub>2</sub> je znašala 25 µg/m<sup>3</sup>, maksimalna dnevna koncentracija 11 µg/m<sup>3</sup>. Srednja mesečna koncentracija je znašala 9 µg/m<sup>3</sup>. Vrednost indeksa kakovosti zraka (CAQI) za ta parameter je zelo nizek. Onesnaženje je prišlo v največji meri iz jugo-vzhoda. Največji deleži so iz smeri SSE.

V mesecu avgustu 2018 je bilo na lokaciji AMP Gaji izmerjeno 100% pravih rezultatov urnih koncentracij NO<sub>2</sub> v zraku, zato rezultati meritev sledijo cilju za letno razpoložljivost uradnih podatkov meritev NO<sub>2</sub> monitoringa kakovosti zunanjega zraka MO Celje. Urna mejna vrednost (200 µg/m<sup>3</sup>) in alarmna mejna vrednost (koncentracije 3-eh zaporednih ur nad 400 µg/m<sup>3</sup>) NO<sub>2</sub> nista bili preseženi. Maksimalna urna koncentracija NO<sub>2</sub> na lokaciji Gaji je znašala 30 µg/m<sup>3</sup>, maksimalna dnevna koncentracija 12 µg/m<sup>3</sup>. Srednja mesečna koncentracija je znašala 8 µg/m<sup>3</sup>. Vrednost indeksa kakovosti zraka (CAQI) za ta parameter je zelo nizek. Onesnaženje je bilo največje iz severo-zahoda. Največji deleži so iz smeri W.

V mesecu avgustu 2018 je bilo na lokaciji AMP Gaji izmerjeno 100% pravih rezultatov urnih koncentracij delcev PM<sub>10</sub> v zraku, zato rezultati meritev sledijo cilju za letno razpoložljivost uradnih podatkov meritev delcev PM<sub>10</sub> monitoringa kakovosti zunanjega zraka MO Celje. Dnevna mejna vrednost (50 µg/m<sup>3</sup>) ni bila presežena. Maksimalna urna koncentracija delcev PM<sub>10</sub> je znašala 135 µg/m<sup>3</sup>, maksimalna dnevna koncentracija 33 µg/m<sup>3</sup>. Srednja mesečna koncentracija je znašala 19 µg/m<sup>3</sup>. Vrednost indeksa kakovosti zraka (CAQI) za ta parameter je nizek. Onesnaženje z delci PM<sub>10</sub> je bilo največje iz jugo-vzhoda. Največji deleži so iz smeri SE in SSE.





#### 4. Primerjava rezultatov meritev dnevni koncentracij delcev PM<sub>10</sub> v slovenskih mestih – avgust 2018

Na naslednjih straneh je predstavljena primerjava dnevni koncentracij PM<sub>10</sub> med AMP Gaji in postajah po drugih slovenskih mestih: v Celju, Mariboru, Kopru, Novi Gorici, Murski Soboti, Ljubljani – Bežigradu, Trbovljah, in Zagorju. V teh krajih redno potekajo meritve koncentracij prašnih delcev PM<sub>10</sub>.

V avgustu 2018 je bila obremenitev z delci PM<sub>10</sub> podobna kot v prejšnjem mesecu, kar je značilno za poletne mesece. Na vseh merilnih mestih je opazen upad padavin v obdobju med 11. in 14. 08 ter 25. in 27.08. V tem obdobju so območje celotne Slovenije zajele padavine, ki so prispevale k občasnim upadom izmerjenih koncentracij delcev PM<sub>10</sub>. V državni merilni mreži ter na postaji AMP Gaji v poletnih mesecih ni preseganj dnevne mejne vrednosti.

V državni merilni mreži se je pojavil izpad podatkov na nekaterih merilnih mestih. To so naslednja merilna mesta:

- Maribor: meritve so le do 8.8
- Nova Gorica: manjka 12 meritev
- Murska Sobota: manjkajo meritve med 5.8 in 10.8
- Bežigrad: manjkajo meritve od 11. do 13.8

