



ELEKTROINŠTITUT MILAN VIDMAR

Inštitut za elektrogospodarstvo in elektroindustrijo
Ljubljana
Oddelek za okolje

**REZULTATI MERITEV OKOLJSKEGA MERILNEGA SISTEMA
MESTNE OBČINE CELJE – AMP GAJI**

april 2018

217224_A2-4

Ljubljana, MAJ 2018



ELEKTROINŠTITUT MILAN VIDMAR

Inštitut za elektrogospodarstvo in elektroindustrijo
Ljubljana
Oddelek za okolje

Št. poročila: 217224_A2-4

**REZULTATI MERITEV OKOLJSKEGA MERILNEGA SISTEMA
MESTNE OBČINE CELJE – AMP GAJI**

april 2018

Ljubljana, MAJ 2018

Direktor:

dr. Boris ŽITNIK, univ. dipl. inž. el.

Meritve kakovosti zunanjega zraka in meteoroloških parametrov so bile opravljene z merilnim sistemom Mestne občine Celje. Obdelave podatkov, postopki zagotavljanja skladnosti in poročilo so bili izdelani na Elektroinštitutu Milan Vidmar v Ljubljani.

© Elektroinštitut Milan Vidmar 2018

Vse pravice pridržane. Nobenega dela dokumenta se brez poprejšnjega pisnega dovoljenja avtorja ne sme ponatisniti, razmnoževati, shranjevati v sistemu za shranjevanje podatkov ali prenašati v kakršnikoli obliki ali s kakršnimikoli sredstvi. Objavljanje rezultatov dovoljeno le z navedbo vira.

PODATKI O POROČILU:

Naročnik:	Mestna občina Celje, Oddelek za okolje in prostor ter komunalno Trg celjskih knezov 9, 3000 CELJE	
Št. pogodbe:	5-2017	
Odgovorna oseba naročnika:	Nina MAŠAT STRLE, univ. dipl. inž. biol.	
Št. delovnega naloga:	217 224	
Št. poročila:	217224_A2-4	
Naslov poročila:	Rezultati meritev okoljskega merilnega sistema mestne občine Celje, AMP Gaji	
Izvajalec:	Elektroinštitut Milan Vidmar Inštitut za elektrogospodarstvo in elektroindustrijo Hajdrihova 2, 1000 LJUBLJANA	
Poročilo izdelal-i:	Petra DOLŠAK, mag. ekol. Tine GORJUP, rač. teh.	
Datum izdelave:	MAJ 2018	
Seznam prejemnikov poročila:	Mestna občina Celje	1 x cd
		1 x tiskana verzija
	Elektroinštitut Milan Vidmar - arhiv	1 x tiskana verzija

Vodja oddelka:

mag. Rudi VONČINA, univ. dipl. inž. el.

IZVLEČEK:

V poročilu so podani rezultati meritev monitoringa kakovosti zunanjega zraka na lokaciji AMP Gaji. Meritve se nanašajo na april 2018. Vključeni so rezultati meritev kakovosti zunanjega zraka: koncentracije SO₂, NO₂/NO_x, NH₃, benzena, toluena, M&P ksilena, delcev PM₁₀ in meteorološke meritve.

V merjenem obdobju rezultati meritev SO₂ na lokaciji (AMP Gaji 94%) sledijo cilju za letno razpoložljivost uradnih rezultatov. Zakonsko predpisana letna meja za uradne rezultate je 90%. Urna mejna vrednost v merjenem obdobju ni bila presežena. Dnevna mejna vrednost v merjenem obdobju ni bila presežena.

V merjenem obdobju rezultati meritev NO₂ na lokaciji (AMP Gaji 100%) sledijo cilju za letno razpoložljivost uradnih rezultatov. Zakonsko predpisana letna meja za uradne rezultate je 90%. Urna mejna vrednost v merjenem obdobju ni bila presežena.

V merjenem obdobju rezultati meritev NO_x na lokaciji (AMP Gaji 100%) sledijo cilju za letno razpoložljivost uradnih rezultatov. Zakonsko predpisana letna meja za uradne rezultate je 90%.

V merjenem obdobju rezultati meritev delcev PM₁₀ na lokaciji (AMP Gaji 100%) sledijo cilju za letno razpoložljivost uradnih rezultatov. Zakonsko predpisana letna meja za uradne rezultate je 90%. Dnevna mejna vrednost v merjenem obdobju ni bila presežena.

V merjenem obdobju rezultati meritev NH₃ na lokaciji (AMP Gaji 99%) sledijo cilju za letno razpoložljivost uradnih rezultatov. Zakonsko predpisana letna meja za uradne rezultate je 90%.

Dne 10. in 11.4 so se na merilnem mest izvajali naslednji redni testni posegi:

- Merilnik NO_x/NO₂/NH₃: naravnavanje, linearnost in učinkovitost konverterja
- Merilnik PM₁₀: naravnavanje
- Merilnik SO₂: naravnavanje, linearnost in zamenjava filtra

KAZALO VSEBINE

1. UVOD	9
1.1. KAKOVOST ZUNANJEGA ZRAKA	9
1.1.1. ZAKONSKE OSNOVE	9
1.1.2. MERILNA MREŽA, LOKACIJE MERILNIH MEST IN OPREMA	9
1.1.3. NABOR MERITEV, SKLADNOST MERILNE TEHNIKE IN KAKOVOST MERITEV	11
1.1.4. MEJNE VREDNOSTI MERJENIH PARAMETROV	11
1.2. METEOROLOGIJA	13
1.2.1. ZAKONSKE OSNOVE	13
1.2.2. MERILNA MREŽA, LOKACIJE MERILNIH MEST IN OPREMA	13
1.2.3. NABOR MERITEV, SKLADNOST MERILNE TEHNIKE IN KAKOVOST MERITEV	13
2. REZULTATI MERITEV	15
2.1. MERITVE KAKOVOSTI ZRAKA	15
2.1.1. Pregled koncentracij v zraku: SO ₂	16
2.1.2. Pregled koncentracij v zraku: NO ₂	19
2.1.3. Pregled koncentracij v zraku: NO _x	22
2.1.4. Pregled koncentracij v zraku: NH ₃	25
2.1.5. Pregled koncentracij v zraku: PM ₁₀	28
2.2. Meteorološke meritve	31
2.2.1. Pregled temperature in relativne vlage v zraku	31
2.2.2. Pregled hitrosti in smeri vetra	34
3. ZAKLJUČEK	37
POVZETEK	37
4. Primerjava rezultatov meritev dnevnih koncentracij delcev PM₁₀ v slovenskih mestih – april 2018	39

1. UVOD

S sprejetjem Zakona o varstvu okolja (ZVO-1, Ur.l. RS, št. 41/2004 s spremembami) v letu 2004 je bil vzpostavljen pravni red za spodbujanje in usmerjanje takšnega družbenega razvoja, ki omogoča dolgoročne pogoje za človekovo zdravje, počutje in kakovost njegovega življenja ter ohranjanje biotske raznovrstnosti. Med cilji tega zakona sta tudi preprečitev in zmanjšanje obremenjevanja okolja in ohranjanje ter izboljševanje kakovosti okolja. Za doseganje teh ciljev zakon predpisuje monitoring stanja okolja, kar obsega tudi monitoring kakovosti zunanega zraka.

1.1. KAKOVOST ZUNANJEGA ZRAKA

1.1.1. ZAKONSKE OSNOVE

Monitoring kakovosti zunanega zraka zagotavlja država, dolžni pa so ga izvajati tudi povzročitelji obremenitve zunanega zraka, ki morajo pri opravljanju svoje dejavnosti v sklopu obratovalnega monitoringa, zagotavljati tudi monitoring stanja okolja, oziroma monitoring kakovosti zunanega zraka. Onesnaževanje zunanega zraka je neposredno ali posredno vnašanje snovi ali energije v zrak in je posledica človekove dejavnosti, ki lahko škoduje okolju, človekovemu zdravju ali pa na kakšen način posega v lastninsko pravico. Monitoring kakovosti zunanega zraka zaradi tovrstnega vnašanja obsega spremljanje in nadzorovanje stanja onesnaženosti zraka s sistematičnimi meritvami ali drugimi metodami in z njimi povezanimi postopki. Način spremljanja in nadzorovanja je predpisan v podzakonskih aktih – uredbah in pravilniku: Uredbi o kakovosti zunanega zraka (Ur. l. RS št. 9/11 in 8/15), Uredbi o arzeniu, kadmiju, živem srebru, niklju in policikličnih aromatskih ogljikovodikih v zunanjem zraku (Ur.l. RS 56/06) in Pravilniku o ocenjevanju kakovosti zunanega zraka (Ur. l. RS, št. 55/11 s spremembami). Ti predpisi so bili sprejeti na podlagi Zakona o varstvu okolja (ZVO, Ur. l. RS, št. 32/93; ZVO-1, Ur. l. RS, št. 41/2004 s spremembami). V letu 2007 je bila sprejeta tudi Uredba o emisiji snovi v zrak iz nepremičnih virov onesnaževanja (Ur. l. RS 31/07 s spremembami), ki povzročiteljem obremenitve zunanega zraka med drugim predpisuje zahteve v zvezi z ocenjevanjem kakovosti zraka na območju vrednotenja obremenitve zunanega zraka.

Z vstopom Slovenije v Evropsko unijo pa so postale obvezujoče tudi Direktive Evropske unije s področja kakovosti zunanega zraka, ki jih Slovenija privzema v svojo zakonodajo: Direktiva Sveta 1996/62/ES o presoji in upravljanju kakovosti zunanega zraka, Direktiva Sveta 2002/3/ES o ozonu v zunanjem zraku, Direktiva Sveta 1999/30/ES o mejnih vrednostih žveplovega dioksida, dušikovega dioksida in dušikovih oksidov, trdnih delcev in svinca v zunanjem zraku in Direktiva Sveta 2000/69/ES o mejnih vrednostih benzena in ogljikovega monoksida v zunanjem zraku in Direktiva 2004/107/ES o arzeniu, kadmiju, živem srebru, niklju in policikličnih aromatskih ogljikovodikih v zunanjem zraku ter najnovejša Direktiva 2008/50/ES Evropskega parlamenta in sveta o kakovosti zunanega zraka in čistejšem zraku za Evropo (Ur. l. EU, L1/52/11, 2008), ki je 11. junija 2010 razveljavila predhodno navedene direktive. Direktiva 2004/107/ES o arzeniu, kadmiju, živem srebru, niklju in policikličnih aromatskih ogljikovodikih v zunanjem zraku ostaja po tem datumu še v veljavi.

1.1.2. MERILNA MREŽA, LOKACIJE MERILNIH MEST IN OPREMA

Monitoring kakovosti zunanega zraka se v Mestni občini Celje izvaja od leta 1994, na sedanji lokaciji (AMP Gaji) pa od maja 2007. Z avtomatsko merilno postajo (AMP) upravlja osebje Elektroinštituta Milan Vidmar Ljubljana, Hajdrihova ulica 2. Postopke za izvajanje meritev in QA/QC postopke predpisuje Elektroinštitut Milan Vidmar Ljubljana, ki izdeluje tudi končno obdelavo rezultatov meritev in potrdi njihovo veljavnost.

Koordinate merilne postaje:

Merilna postaja	Nadmorska višina	GKKY	GKKX
AMP Gaji	240 m	522760	122090



Slika: Lokacija AMP Gaji (Vir: Google Earth)

V monitoringu kakovosti zunanjega zraka je uporabljena merilna oprema, ki je skladna z referenčnimi merilnimi metodami. Meritve kakovosti zraka se opravljajo po naslednjih standardnih preskusnih metodah:

- SIST EN 14212:2012; SIST EN 14212:2012/AC:2014: Standardna metoda za določanje koncentracije žveplovega dioksida z ultravijolično fluorescenco.
- SIST EN 14211:2012: Standardna metoda za določanje koncentracije dušikovega dioksida in dušikovega oksida s kemiluminiscenco,
- SIST EN 12341:2014: Standardna gravimetrijska metoda za določevanje masne koncentracije frakcije lebdečih delcev PM_{10} ali $PM_{2,5r}$
- SIST EN 14662-3:2016 – Kakovost zunanjega zraka – Standardna metoda za določanje koncentracije benzena – 3. del: Avtomatsko vzorčenje s prečrpavanjem in določanje s plinsko kromatografijo na kraju samem (in situ).

1.1.3. NABOR MERITEV, SKLADNOST MERILNE TEHNIKE IN KAKOVOST MERITEV

Nabor merjenih parametrov kakovosti zunanjega zraka v avtomatski merilni postaji:

Naziv postaje	Parametri kakovosti zraka									
	SO ₂	NO ₂	NO _x	NH ₃	PM ₁₀	Benzen	Toluen	M&P ksilen	Etilben zen	O- ksilen
AMP Gaji	✓	✓	✓	✓	✓	✓	✓	✓	✓	✓

Ustreznost meritev kakovosti zunanjega zraka se potrjuje s sprotnim nadzorom stanja merilne opreme in uporabnostjo merilnih rezultatov. Zagotavljanje kakovosti rezultatov je skladno s priložo 1 Pravilnika o ocenjevanju kakovosti zunanjega zraka (Ur.l. RS, št. 55/11 s spremembami).

1.1.4. MEJNE VREDNOSTI MERJENIH PARAMETROV

V skladu z **Zakonom o varstvu okolja** (Ur. l. RS, št. 41/04 s spremembami) je na območju Republike Slovenije v veljavi **Uredba o kakovosti zunanjega zraka** (Ur. l. RS, št. 9/11 s spremembami), ki določa normative za vrednotenje kakovosti zraka spodnjih plasti atmosfere.

Legenda uporabljenih kratic zakonsko predpisanih koncentracij v poročilu:

kratica	pomen
MVU	urna mejna vrednost
MVD	dnevna mejna vrednost
AV	alarmna vrednost
OV	opozorilna vrednost
VZL	ciljna vrednost za varovanje zdravja ljudi
AOT40	parameter izražen v (µg/m ³).h, izračunan za določeno obdobje kot vsota razlik med urnimi koncentracijami, ki presegajo 80 µg/m ³ in so izmerjene med 8. in 20. uro ter vrednostjo 80 µg/m ³ urnih koncentracij

Predpisane mejne vrednosti za posamezne snovi v zraku so:

Mejne in alarmne vrednosti ter kritične vrednosti za varstvo rastlin za žveplov dioksid:

časovni interval povprečenja	mejna vrednost (µg/m ³)	alarmna vrednost (µg/m ³)
1 ura	350 (ne sme biti presežena več kot 24-krat v koledarskem letu)	-
3-urni interval	-	500
1 dan	125 (ne sme biti presežena več kot 3-krat v koledarskem letu)	-
časovni interval povprečenja	kritična vrednost (µg/m ³)	sprejemljivo preseganje (µg/m ³)
zimski čas od 1. oktobra do 31. marca	20	-
koledarsko leto	20	-

Mejne in alarmne vrednosti za dušikov dioksid ter kritična vrednost za varstvo rastlin za dušikove okside:

časovni interval povprečenja	mejna vrednost ($\mu\text{g}/\text{m}^3$)	alarmna vrednost ($\mu\text{g}/\text{m}^3$)
1 ura	200 (velja za NO_2) (ne sme biti presežena več kot 18-krat v koledarskem letu)	-
3-urni interval	-	400 (velja za NO_2)
koledarsko leto	40 (velja za NO_2)	-
časovni interval povprečenja	kritična vrednost ($\mu\text{g}/\text{m}^3$)	sprejemljivo preseganje ($\mu\text{g}/\text{m}^3$)
koledarsko leto	30 (velja za NO_x)	-

Opomba: Od leta 2010, vključno z njim, za dušikov dioksid ni sprejemljivega preseganja

Mejne vrednosti za delce PM_{10} :

časovni interval povprečenja	mejna vrednost ($\mu\text{g}/\text{m}^3$)	sprejemljivo preseganje ($\mu\text{g}/\text{m}^3$)*
1 dan	50 (ne sme biti presežena več kot 35-krat v koledarskem letu)	25
Koledarsko leto	40	10

* - Za izvajanje drugega odstavka 17. člena Uredbe o kakovosti zunanjega zraka

Mejne vrednosti za benzen:

časovni interval povprečenja	mejna vrednost ($\mu\text{g}/\text{m}^3$)
Koledarsko leto	5

1.2. METEOROLOGIJA

1.2.1. ZAKONSKE OSNOVE

V letu 2006 je bil sprejet Zakon o državni meteorološki, hidrološki, oceanografski in seizmološki službi (ZDMHS) (Ur.l. RS, št. 49/06 in 60/17), ki ureja opravljanje meteorološke dejavnosti, državno mrežo meteoroloških postaj, pogoje za registracijo meteorološke postaje, uporabo meteoroloških podatkov in druge, z meteorološko dejavnostjo povezane zadeve. Zakon obravnava tudi opravljanje meteorološke dejavnosti na avtomatskih meteoroloških postajah, na katerih elektronske naprave samodejno merijo, shranjujejo in pošiljajo podatke meteorološkega opazovanja v zbirke podatkov, kakršne so tudi v AMP Gaji.

1.2.2. MERILNA MREŽA, LOKACIJE MERILNIH MEST IN OPREMA

Meteorološke meritve se na lokaciji AMP Gaji izvajajo skupaj z meritvami kakovosti zraka. Merilni sistem upravlja osebje Elektroinštituta Milan Vidmar, Hajdrihova ulica 2, Ljubljana. Postopke za izvajanje meritev in QA/QC postopke je prav tako predpisal Elektroinštitut Milan Vidmar, ki izdeluje tudi končno obdelavo rezultatov meritev in potrdi njihovo veljavnost.

Meritve meteoroloških parametrov se izvajajo po naslednjih merilnih principih:

- Merjenje smeri in hitrosti vetra je izvedeno z ultrazvočnim anemometrom na višini 10 m. Merilnik meri vrednosti trodimenzionalnega vektorja hitrosti vetra. Vektor se določa na podlagi meritve časa preleta zvoka na treh ustrezno postavljenih poteh. Sistem na ta način združuje meritev hitrosti in smeri vetra brez mehansko vrtljivih senzorjev.
- Merjenje temperature zraka je izvedeno z aspiriranim dajalnikom temperature s termolinearnim termistorskim vezjem.
- Merjenje relativne vlažnosti zraka je izvedeno s kapacitivnim dajalnikom, ki s pomočjo elektronskega vezja linearizira in ojača spremembe vlage v zraku ter jih pretvori v ustrezen analogen električni izhodni signal.

1.2.3. NABOR MERITEV, SKLADNOST MERILNE TEHNIKE IN KAKOVOST MERITEV

Nabor merjenih parametrov meteoroloških meritev v avtomatski merilni postaji:

Naziv postaje	Meteorološki parametri		
	Temperatura zraka	Smer in hitrost vetra	Relativna vlaga
AMP Gaji	✓	✓	✓

Ustreznost meritev kakovosti zunanjega zraka se potrjuje s sprotnim nadzorom stanja merilne opreme in uporabnostjo merilnih rezultatov. Zagotavljanje kakovosti rezultatov je skladno z Zakonom o državni meteorološki, hidrološki, oceanografski in seizmološki službi (ZDMHS) (Ur.l. RS, št. 49/06 in 60/17).



2. REZULTATI MERITEV

2.1. MERITVE KAKOVOSTI ZRAKA

Pregled preseženih vrednosti: SO₂ april 2018

	nad MVU	AV	nad MVD	podatkov
postaja	urne v.	3 urne v.	dnevne v.	%
AMP Gaji	0	0	0	94

Pregled preseženih vrednosti: NO₂ april 2018

	nad MVU	AV	nad MVD	podatkov
postaja	urne v.	3 urne v.	dnevne v.	%
AMP Gaji	0	0	-	100

Pregled preseženih vrednosti: delci PM₁₀ april 2018

	nad MVU	AV	nad MVD	podatkov
postaja	urne v.	3 urne v.	dnevne v.	%
AMP Gaji	-	-	0	100

Pregled srednjih koncentracij: SO₂ (µg/m³) za april 2018 in pretekla leta

postaja	2014	2015	2016	2017	2018
AMP Gaji	6	3	5	4	5

Pregled srednjih koncentracij: NO₂ (µg/m³) za april 2018 in pretekla leta

postaja	2014	2015	2016	2017	2018
AMP Gaji	21	20	12	17	16

Pregled srednjih koncentracij: NO_x (µg/m³) za april 2018 in pretekla leta

postaja	2014	2015	2016	2017	2018
AMP Gaji	31	33	20	38	45

Pregled srednjih koncentracij: delci PM₁₀ (µg/m³) za april 2018 in pretekla leta

postaja	2014	2015	2016	2017	2018
AMP Gaji	25	24	21	14	21

Pregled srednjih koncentracij SO₂ (µg/m³) za 01.10.2017 - 01.04.2018

postaja	*
AMP Gaji	9

Pregled srednjih koncentracij NO_x (µg/m³) za 01.01.2017 - 31.12.2017

postaja	**
AMP Gaji	48

2.1.1. Pregled koncentracij v zraku: SO₂

Lokacija meritev: AMP Gaji
 Obdobje meritev: 01.04.2018 do 01.05.2018

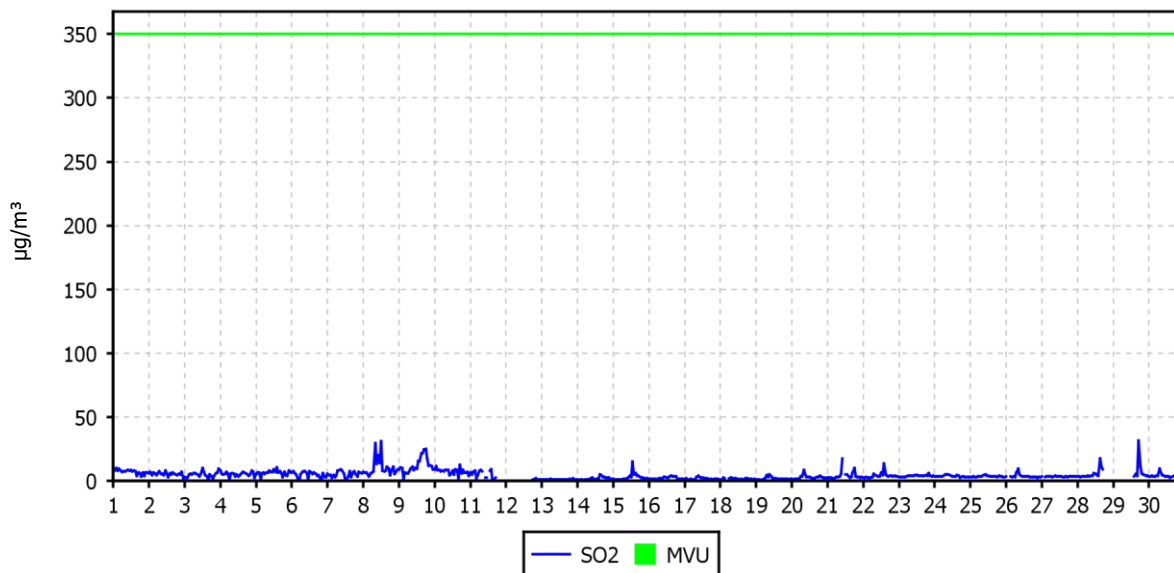
Razpoložljivih urnih podatkov:	668	94%
Maksimalna urna koncentracija:	32 µg/m ³	29.04.2018 18:00:00
Maksimalna dnevna koncentracija:	12 µg/m ³	09.04.2018
Minimalna dnevna koncentracija:	1 µg/m ³	13.04.2018
Srednja koncentracija v obdobju:	5 µg/m ³	
Število primerov urne koncentracije		
- nad MVU 350 µg/m ³ :	0	
Število primerov dnevne koncentracije		
- nad MVD 125 µg/m ³ :	0	
Št. intervalov 3 zaporednih ur nad AV 500 µg/m ³ :	0	
Percentilna vrednost		
- 98 p.v. - urnih koncentracij:	15 µg/m ³	
- 50 p.v. - dnevnih koncentracij:	4 µg/m ³	

Razredi porazdelitve	Čas. interval - URA		Čas. interval - DAN	
	št. primerov	delež - %	št. primerov	delež - %
0.0 do 2.0 µg/m ³	130	19	3	11
2.0 do 4.0 µg/m ³	231	35	9	33
4.0 do 6.0 µg/m ³	141	21	10	37
6.0 do 8.0 µg/m ³	85	13	3	11
8.0 do 10.0 µg/m ³	46	7	0	0
10.0 do 12.0 µg/m ³	16	2	1	4
12.0 do 14.0 µg/m ³	4	1	1	4
14.0 do 16.0 µg/m ³	4	1	0	0
16.0 do 18.0 µg/m ³	3	0	0	0
18.0 do 20.0 µg/m ³	0	0	0	0
20.0 do 25.0 µg/m ³	4	1	0	0
25.0 do 30.0 µg/m ³	2	0	0	0
30.0 do 35.0 µg/m ³	2	0	0	0
35.0 do 40.0 µg/m ³	0	0	0	0
40.0 do 50.0 µg/m ³	0	0	0	0
Skupaj	668	100	27	100

URNE KONCENTRACIJE - SO₂

AMP Gaji

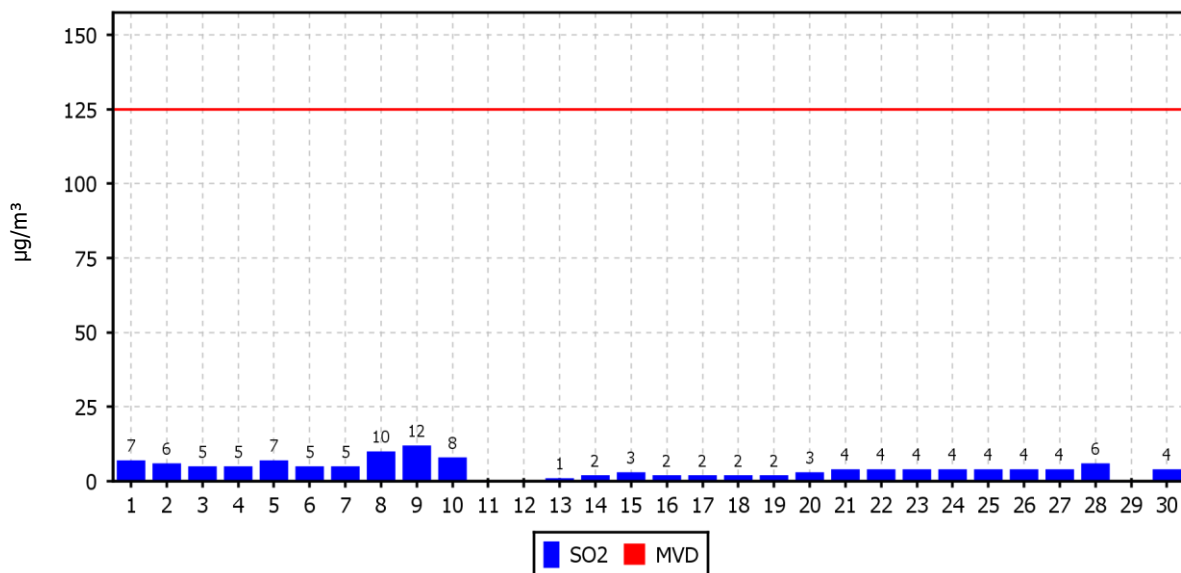
01.04.2018 do 01.05.2018



DNEVNE KONCENTRACIJE - SO₂

AMP Gaji

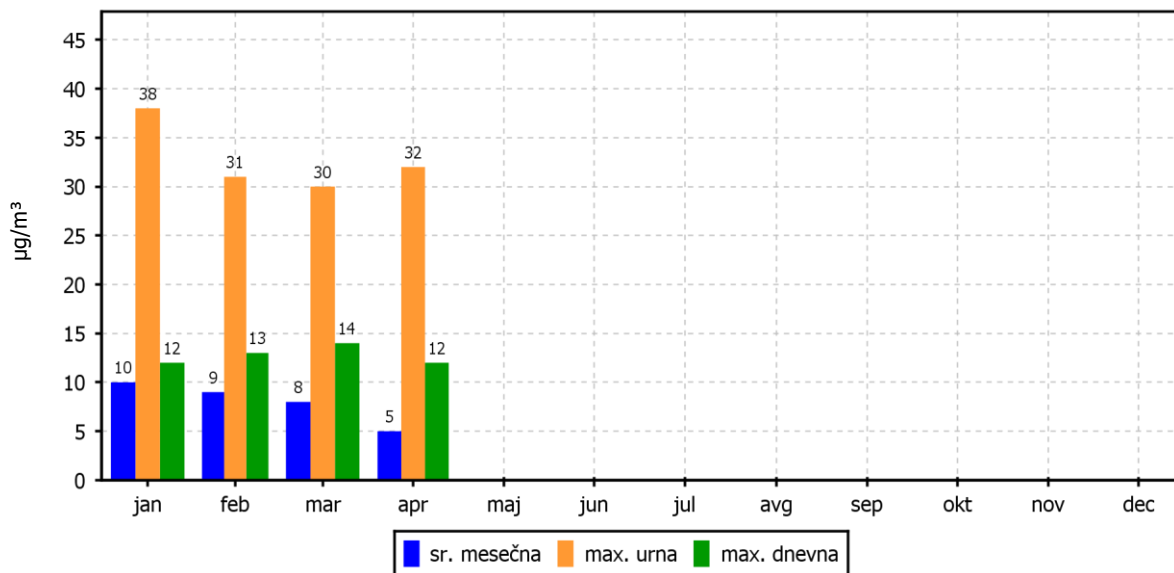
01.04.2018 do 01.05.2018



KONCENTRACIJE - SO₂

AMP Gaji

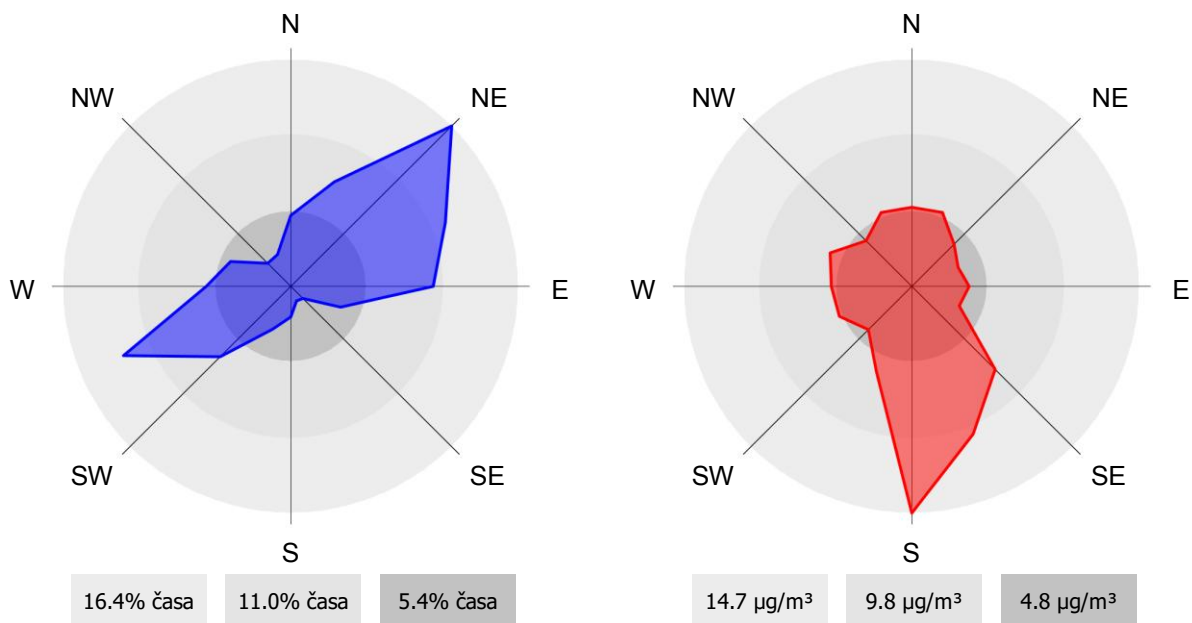
01.01.2018 do 01.01.2019



ROŽI VETROV IN ONESNAŽENJA

AMP Gaji

01.04.2018 do 01.05.2018



2.1.2. Pregled koncentracij v zraku: NO₂

Lokacija meritev: AMP Gaji
 Obdobje meritev: 01.04.2018 do 01.05.2018

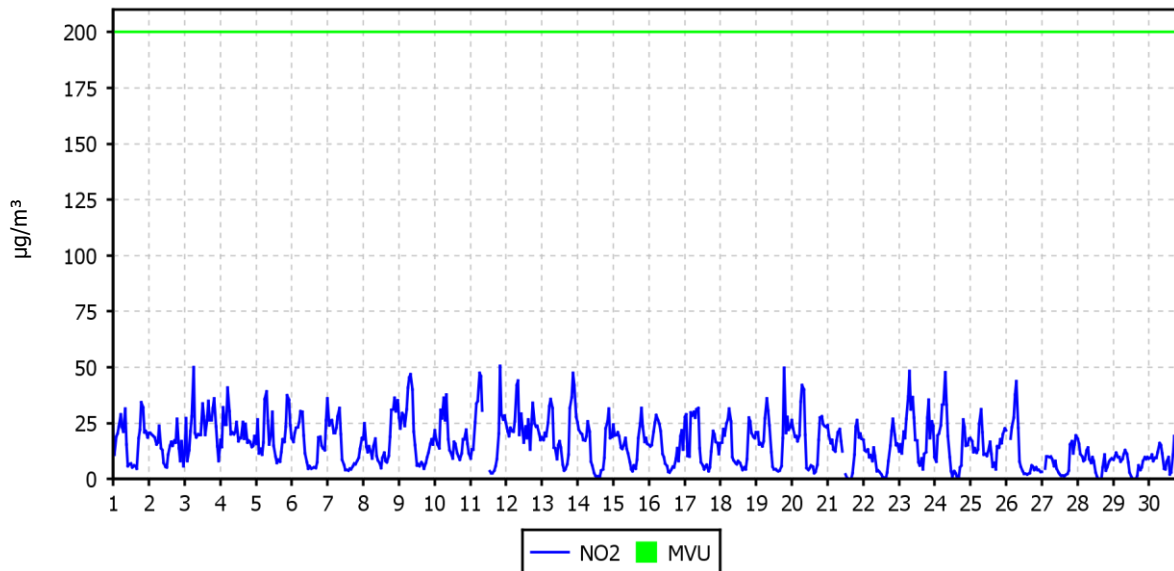
Razpoložljivih urnih podatkov:	712	100%
Maksimalna urna koncentracija:	51 µg/m ³	11.04.2018 21:00:00
Maksimalna dnevna koncentracija:	24 µg/m ³	12.04.2018
Minimalna dnevna koncentracija:	7 µg/m ³	29.04.2018
Srednja koncentracija v obdobju:	16 µg/m ³	
Število primerov urne koncentracije		
- nad MVU 200 µg/m ³ :	0	
Št. intervalov 3 zaporednih ur nad AV 400 µg/m ³ :	0	
Percentilna vrednost		
- 98 p.v. - urnih koncentracij:	42 µg/m ³	
- 50 p.v. - dnevnih koncentracij:	16 µg/m ³	

Razredi porazdelitve	Čas. interval - URA		Čas. interval - DAN	
	št. primerov	delež - %	št. primerov	delež - %
0.0 do 5.0 µg/m ³	102	14	0	0
5.0 do 10.0 µg/m ³	139	20	3	10
10.0 do 15.0 µg/m ³	103	14	7	23
15.0 do 20.0 µg/m ³	136	19	13	43
20.0 do 25.0 µg/m ³	96	13	7	23
25.0 do 30.0 µg/m ³	63	9	0	0
30.0 do 35.0 µg/m ³	35	5	0	0
35.0 do 40.0 µg/m ³	19	3	0	0
40.0 do 45.0 µg/m ³	9	1	0	0
45.0 do 50.0 µg/m ³	8	1	0	0
50.0 do 60.0 µg/m ³	2	0	0	0
60.0 do 70.0 µg/m ³	0	0	0	0
70.0 do 80.0 µg/m ³	0	0	0	0
80.0 do 90.0 µg/m ³	0	0	0	0
90.0 do 100.0 µg/m ³	0	0	0	0
100.0 do 120.0 µg/m ³	0	0	0	0
120.0 do 140.0 µg/m ³	0	0	0	0
140.0 do 150.0 µg/m ³	0	0	0	0
Skupaj	712	100	30	100

URNE KONCENTRACIJE - NO₂

AMP Gaji

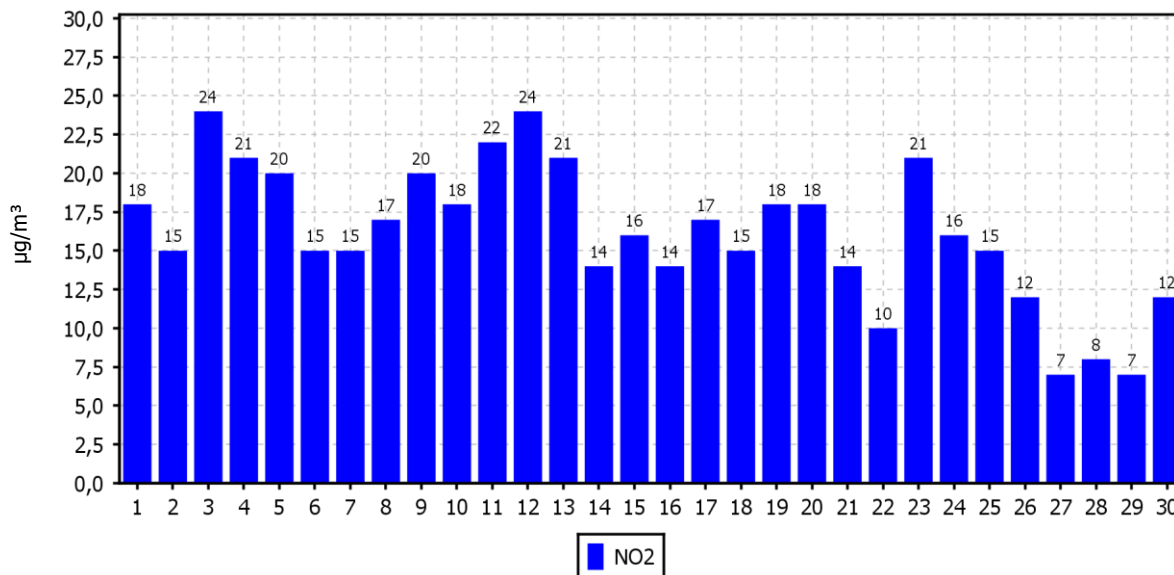
01.04.2018 do 01.05.2018



DNEVNE KONCENTRACIJE - NO₂

AMP Gaji

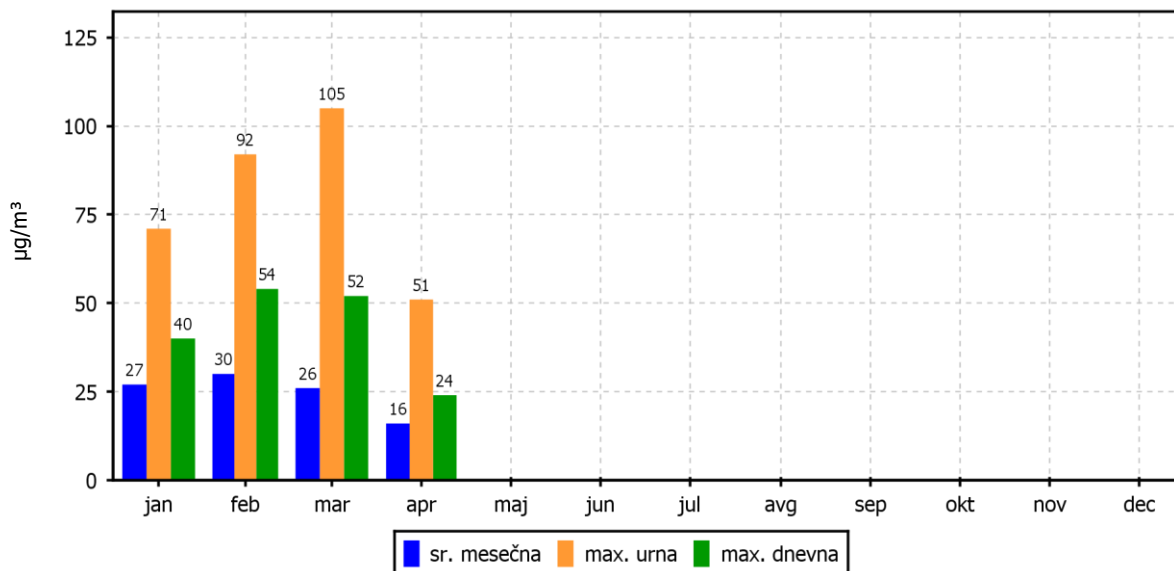
01.04.2018 do 01.05.2018



KONCENTRACIJE - NO₂

AMP Gaji

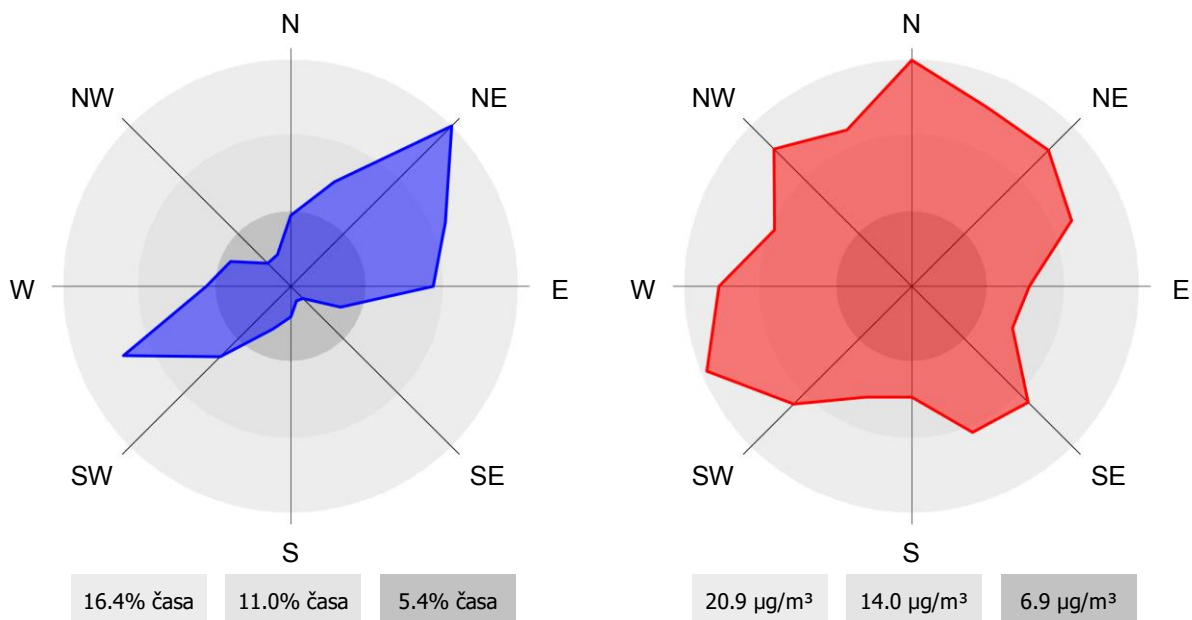
01.01.2018 do 01.01.2019



ROŽI VETROV IN ONESNAŽENJA

AMP Gaji

01.04.2018 do 01.05.2018



2.1.3. Pregled koncentracij v zraku: NO_x

Lokacija meritev: AMP Gaji
 Obdobje meritev: 01.04.2018 do 01.05.2018

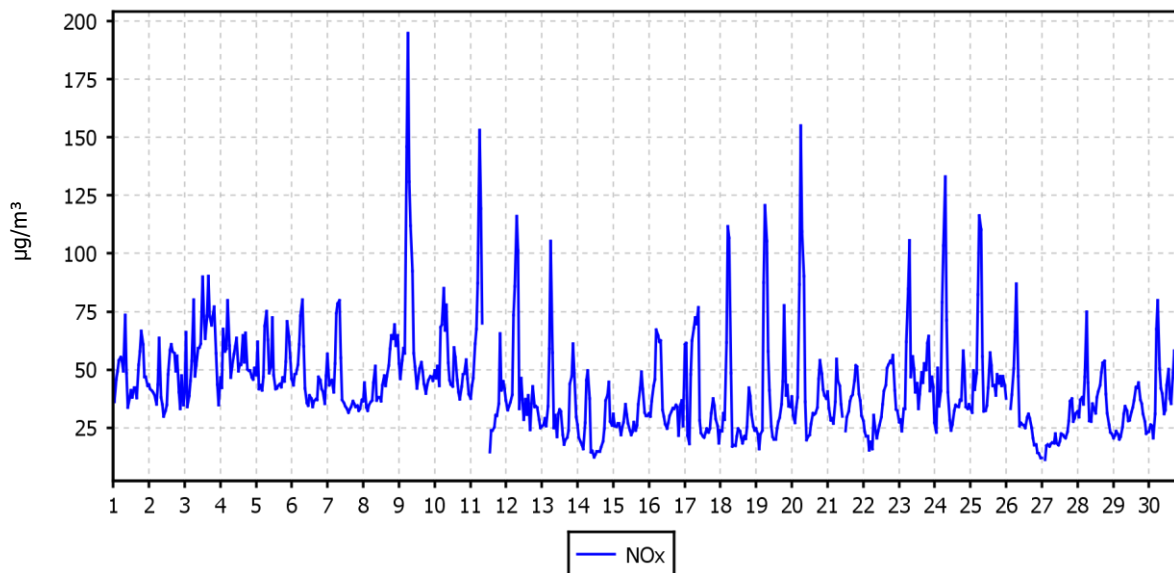
Razpoložljivih urnih podatkov:	712	100%
Maksimalna urna koncentracija:	195 µg/m ³	09.04.2018 07:00:00
Maksimalna dnevna koncentracija:	67 µg/m ³	09.04.2018
Minimalna dnevna koncentracija:	22 µg/m ³	27.04.2018
Srednja koncentracija v obdobju:	43 µg/m ³	
Percentilna vrednost		
- 98 p.v. - urnih koncentracij:	106 µg/m ³	
- 50 p.v. - dnevnih koncentracij:	44 µg/m ³	

Razredi porazdelitve	Čas. interval - URA		Čas. interval - DAN	
	št. primerov	delež - %	št. primerov	delež - %
0.0 do 5.0 µg/m ³	0	0	0	0
5.0 do 10.0 µg/m ³	0	0	0	0
10.0 do 15.0 µg/m ³	12	2	0	0
15.0 do 20.0 µg/m ³	32	4	0	0
20.0 do 25.0 µg/m ³	73	10	2	7
25.0 do 30.0 µg/m ³	71	10	2	7
30.0 do 35.0 µg/m ³	102	14	3	10
35.0 do 40.0 µg/m ³	84	12	5	17
40.0 do 45.0 µg/m ³	82	12	5	17
45.0 do 50.0 µg/m ³	77	11	6	20
50.0 do 60.0 µg/m ³	74	10	5	17
60.0 do 70.0 µg/m ³	47	7	2	7
70.0 do 80.0 µg/m ³	24	3	0	0
80.0 do 90.0 µg/m ³	11	2	0	0
90.0 do 100.0 µg/m ³	3	0	0	0
100.0 do 150.0 µg/m ³	17	2	0	0
150.0 do 200.0 µg/m ³	3	0	0	0
200.0 do 250.0 µg/m ³	0	0	0	0
250.0 do 300.0 µg/m ³	0	0	0	0
300.0 do 350.0 µg/m ³	0	0	0	0
350.0 do 400.0 µg/m ³	0	0	0	0
400.0 do 450.0 µg/m ³	0	0	0	0
450.0 do 500.0 µg/m ³	0	0	0	0
500.0 do 1000.0 µg/m ³	0	0	0	0
Skupaj	712	100	30	100

URNE KONCENTRACIJE - NO_x

AMP Gaji

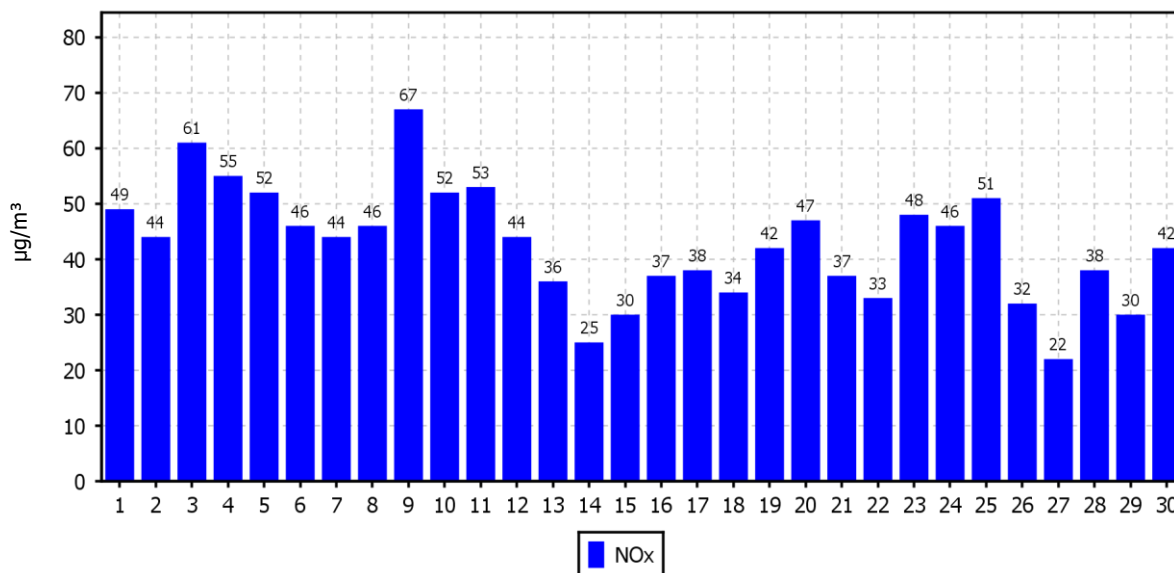
01.04.2018 do 01.05.2018



DNEVNE KONCENTRACIJE - NO_x

AMP Gaji

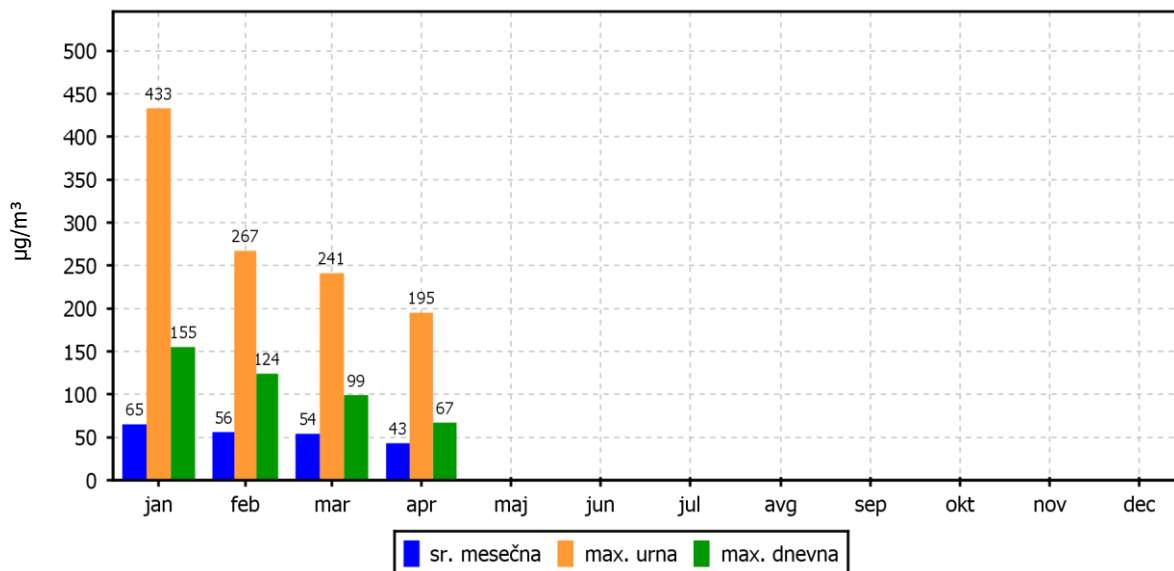
01.04.2018 do 01.05.2018



KONCENTRACIJE - NO_x

AMP Gaji

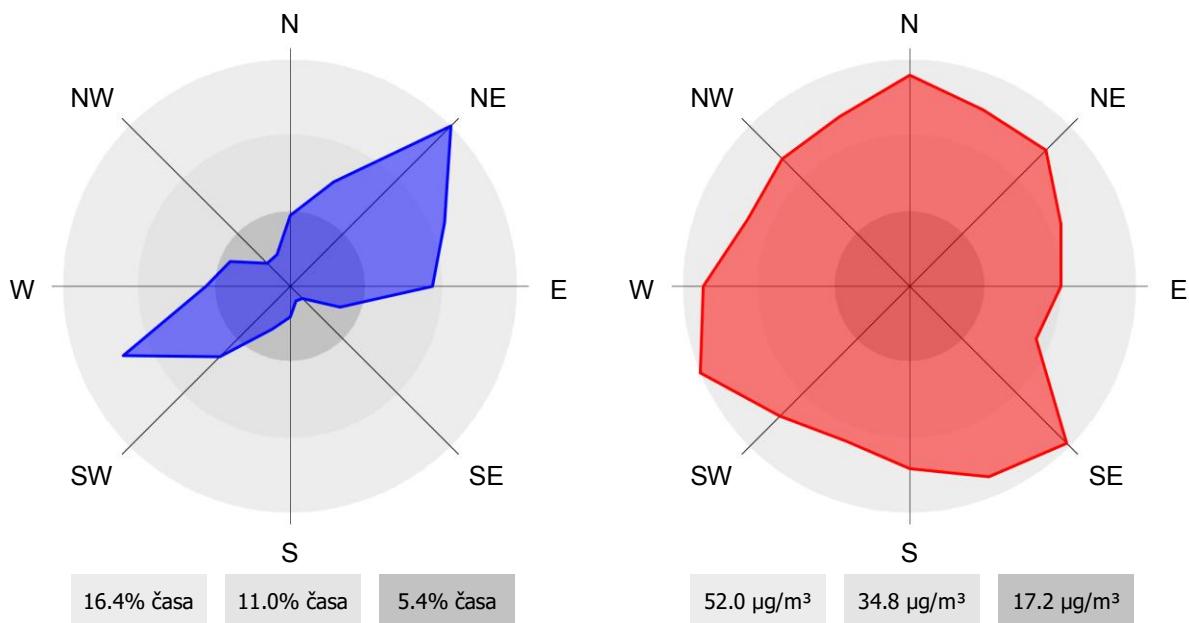
01.01.2018 do 01.01.2019



ROŽI VETROV IN ONESNAŽENJA

AMP Gaji

01.04.2018 do 01.05.2018



2.1.4. Pregled koncentracij v zraku: NH₃

Lokacija meritev: AMP Gaji
 Obdobje meritev: 01.04.2018 do 01.05.2018

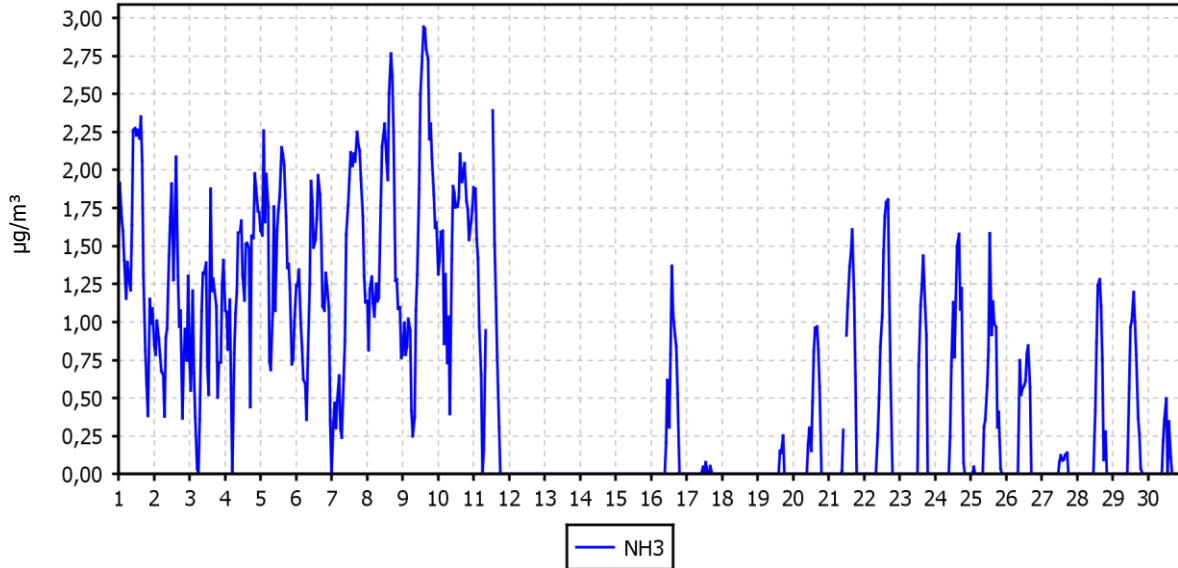
Razpoložljivih urnih podatkov:	714	99.2%
Maksimalna urna koncentracija:	2.9 µg/m ³	09.04.2018 15:00:00
Maksimalna dnevna koncentracija:	1.6 µg/m ³	09.04.2018
Minimalna dnevna koncentracija:	0.0 µg/m ³	12.04.2018
Srednja koncentracija v obdobju:	0.6 µg/m ³	
Percentilna vrednost		
- 98 p.v. - urnih koncentracij:	2.3 µg/m ³	
- 50 p.v. - dnevnih koncentracij:	0.3 µg/m ³	

Razredi porazdelitve	Čas. interval - URA		Čas. interval - DAN	
	št. primerov	delež - %	št. primerov	delež - %
0.0 do 2.0 µg/m ³	675	95	30	100
2.0 do 4.0 µg/m ³	39	5	0	0
4.0 do 6.0 µg/m ³	0	0	0	0
6.0 do 8.0 µg/m ³	0	0	0	0
8.0 do 10.0 µg/m ³	0	0	0	0
10.0 do 12.0 µg/m ³	0	0	0	0
12.0 do 14.0 µg/m ³	0	0	0	0
14.0 do 16.0 µg/m ³	0	0	0	0
16.0 do 18.0 µg/m ³	0	0	0	0
18.0 do 20.0 µg/m ³	0	0	0	0
20.0 do 25.0 µg/m ³	0	0	0	0
25.0 do 30.0 µg/m ³	0	0	0	0
30.0 do 40.0 µg/m ³	0	0	0	0
40.0 do 45.0 µg/m ³	0	0	0	0
45.0 do 50.0 µg/m ³	0	0	0	0
Skupaj	714	100	30	100

URNE KONCENTRACIJE - NH3

AMP Gaji

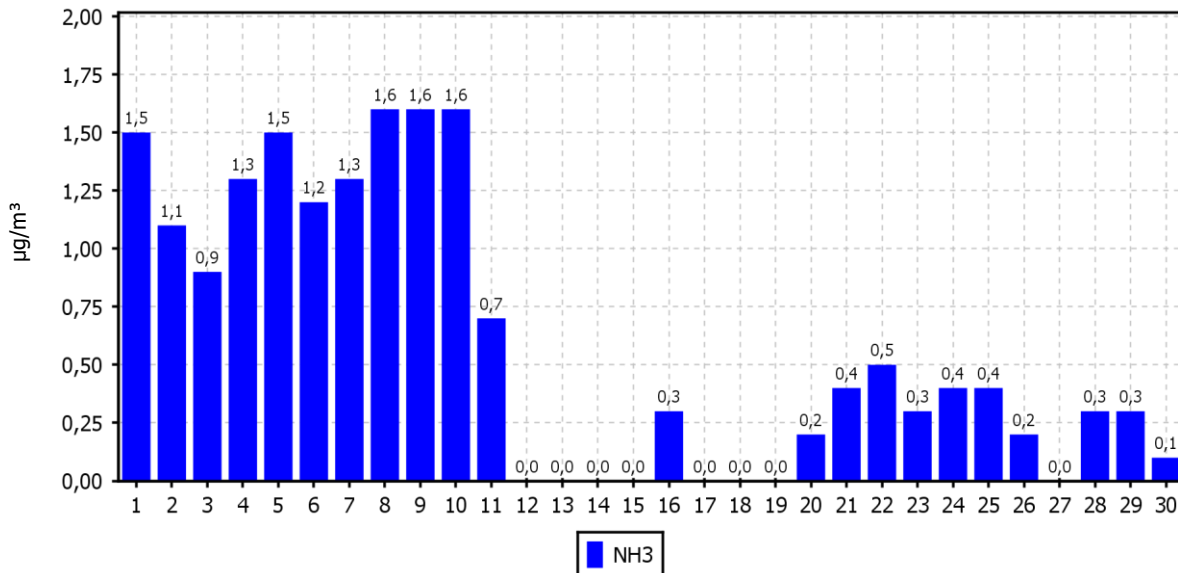
01.04.2018 do 01.05.2018



DNEVNE KONCENTRACIJE - NH3

AMP Gaji

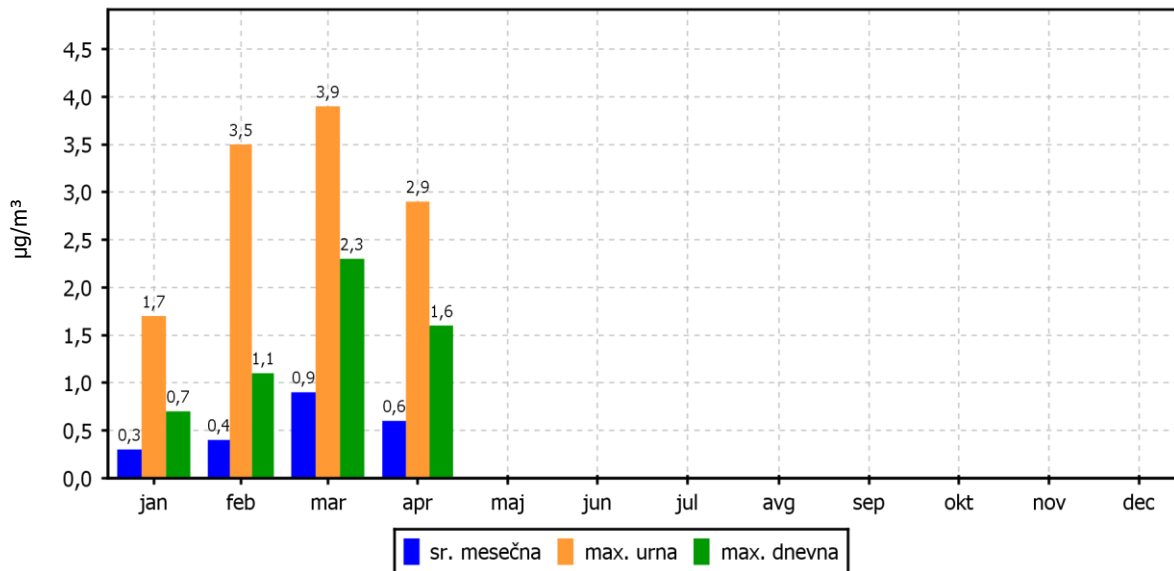
01.04.2018 do 01.05.2018



KONCENTRACIJE - NH3

AMP Gaji

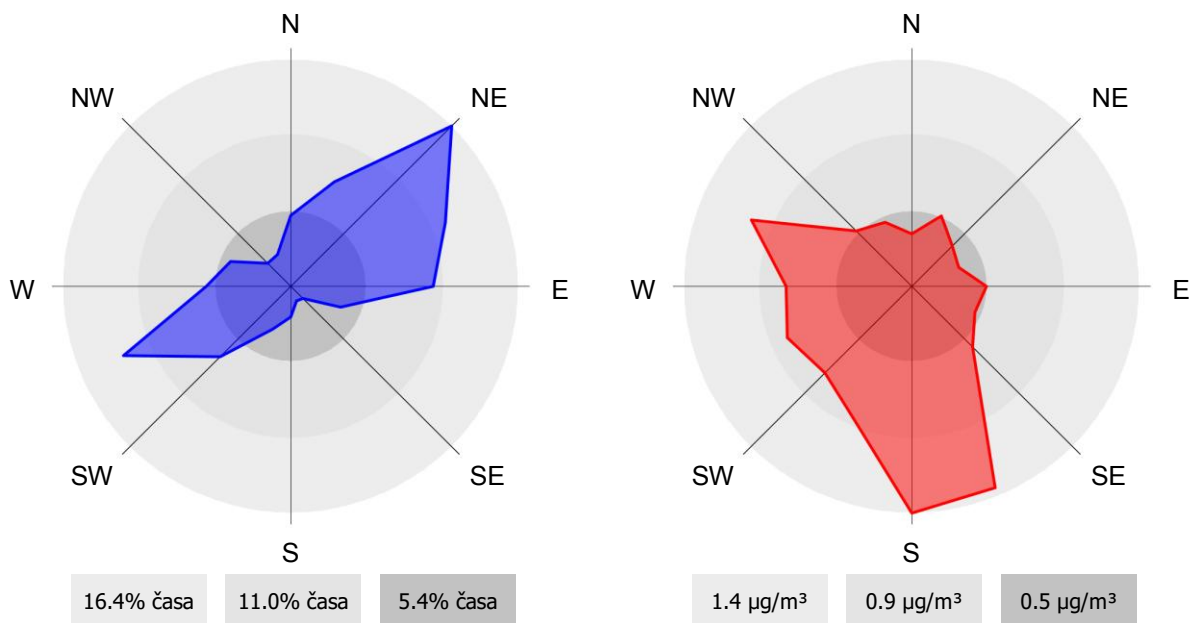
01.01.2018 do 01.01.2019



ROŽI VETROV IN ONESNAŽENJA

AMP Gaji

01.04.2018 do 01.05.2018



2.1.5. Pregled koncentracij v zraku: PM₁₀

Lokacija meritev: AMP Gaji
 Obdobje meritev: 01.04.2018 do 01.05.2018

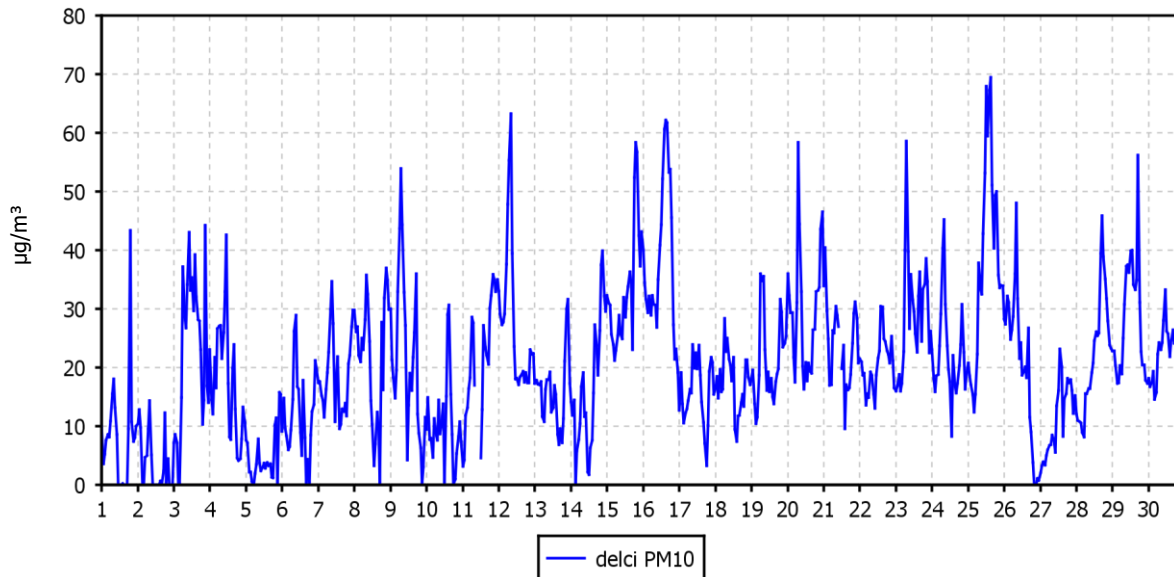
Razpoložljivih urnih podatkov:	717	100%
Maksimalna urna koncentracija:	76 µg/m ³	30.04.2018 23:00:00
Maksimalna dnevna koncentracija:	38 µg/m ³	16.04.2018
Minimalna dnevna koncentracija:	4 µg/m ³	02.04.2018
Srednja koncentracija v obdobju:	21 µg/m ³	
Število primerov dnevne koncentracije		
- nad MVD 50 µg/m ³ :	0	
Percentilna vrednost		
- 98 p.v. - urnih koncentracij:	57 µg/m ³	
- 50 p.v. - dnevnih koncentracij:	21 µg/m ³	

Razredi porazdelitve	Čas. interval - URA		Čas. interval - DAN	
	št. primerov	delež - %	št. primerov	delež - %
0.0 do 5.0 µg/m ³	75	10	2	7
5.0 do 10.0 µg/m ³	70	10	1	3
10.0 do 15.0 µg/m ³	91	13	3	10
15.0 do 20.0 µg/m ³	149	21	6	20
20.0 do 25.0 µg/m ³	101	14	10	33
25.0 do 30.0 µg/m ³	80	11	5	17
30.0 do 35.0 µg/m ³	67	9	1	3
35.0 do 40.0 µg/m ³	33	5	2	7
40.0 do 45.0 µg/m ³	19	3	0	0
45.0 do 50.0 µg/m ³	7	1	0	0
50.0 do 60.0 µg/m ³	16	2	0	0
60.0 do 80.0 µg/m ³	9	1	0	0
80.0 do 100.0 µg/m ³	0	0	0	0
100.0 do 120.0 µg/m ³	0	0	0	0
120.0 do 140.0 µg/m ³	0	0	0	0
140.0 do 160.0 µg/m ³	0	0	0	0
160.0 do 180.0 µg/m ³	0	0	0	0
180.0 do 200.0 µg/m ³	0	0	0	0
200.0 do 250.0 µg/m ³	0	0	0	0
250.0 do 300.0 µg/m ³	0	0	0	0
300.0 do 400.0 µg/m ³	0	0	0	0
400.0 do 500.0 µg/m ³	0	0	0	0
500.0 do 1000.0 µg/m ³	0	0	0	0
Skupaj	717	100	30	100

URNE KONCENTRACIJE - delci PM₁₀

AMP Gaji

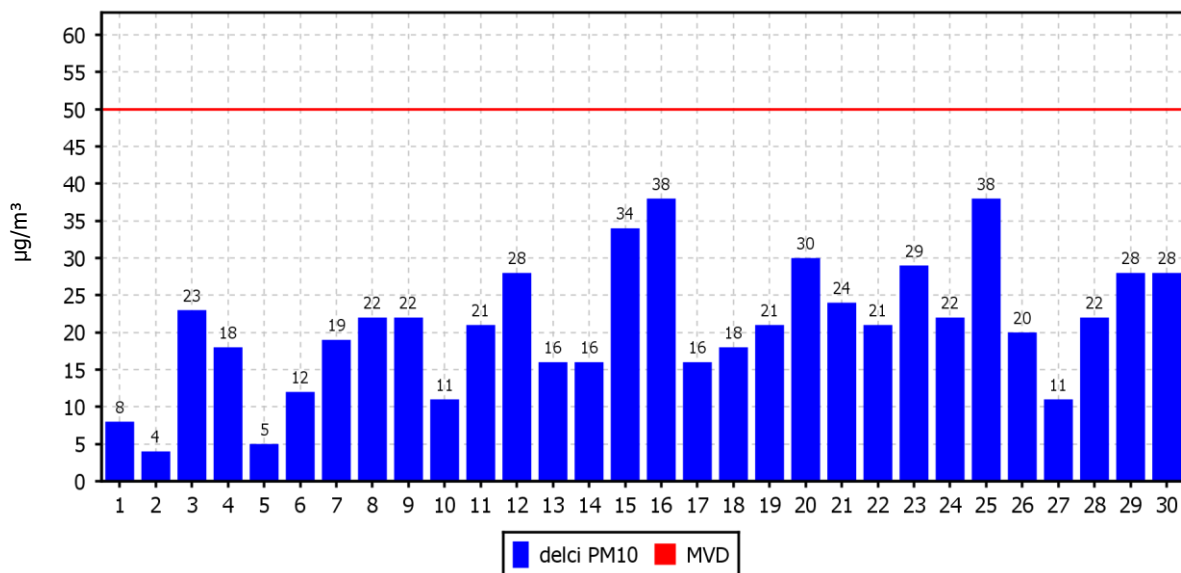
01.04.2018 do 01.05.2018



DNEVNE KONCENTRACIJE - delci PM₁₀

AMP Gaji

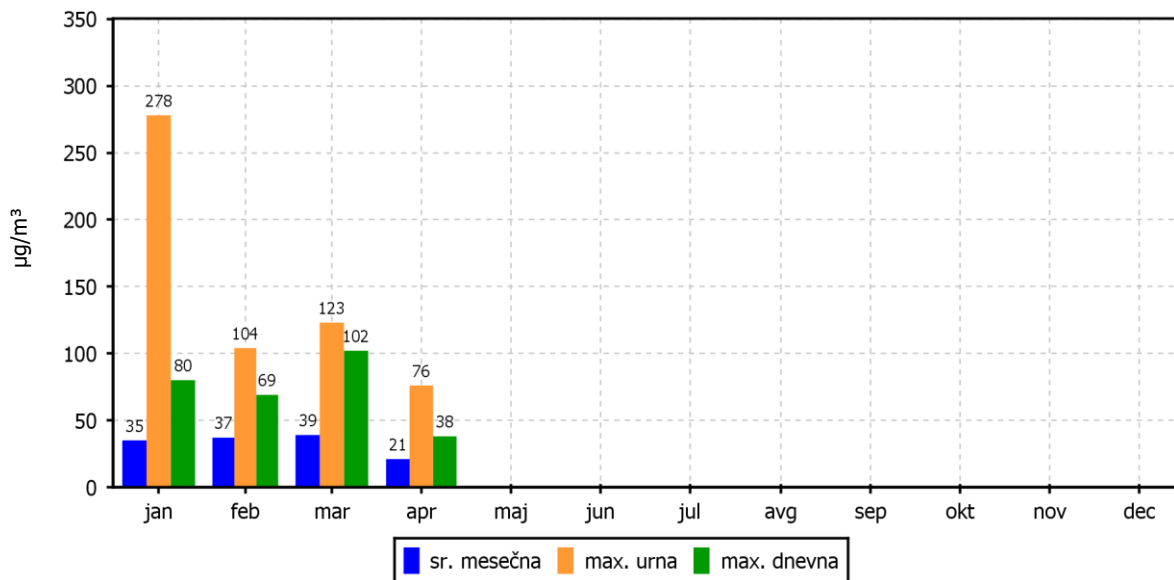
01.04.2018 do 01.05.2018



KONCENTRACIJE - delci PM₁₀

AMP Gaji

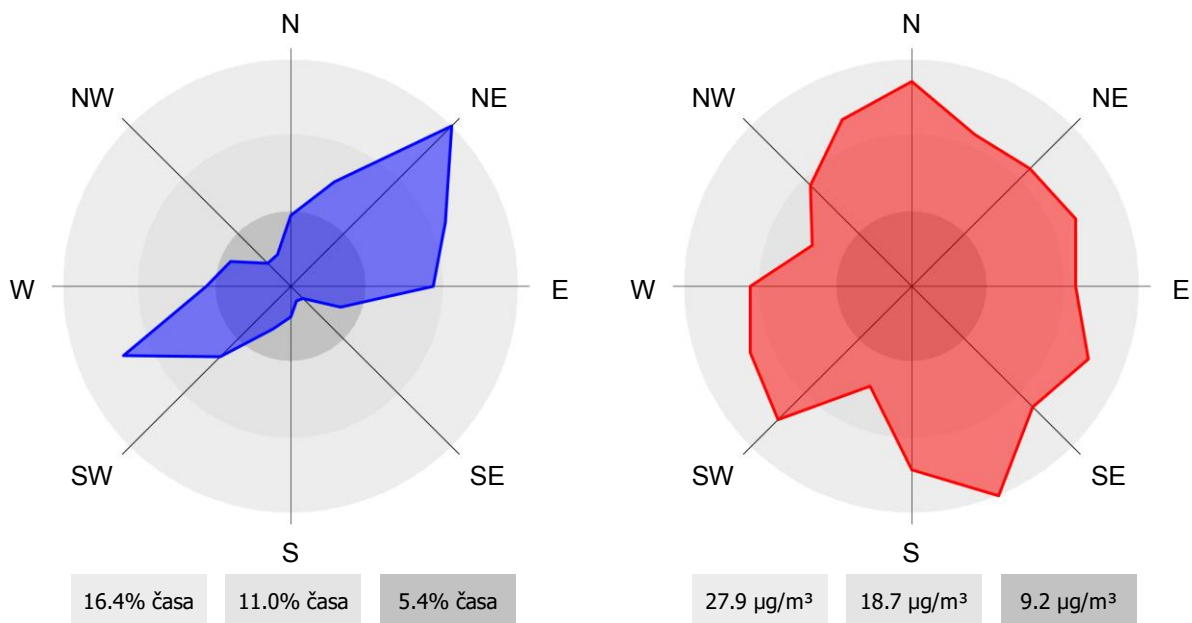
01.01.2018 do 01.01.2019



ROŽI VETROV IN ONESNAŽENJA

AMP Gaji

01.04.2018 do 01.05.2018



2.2. Meteorološke meritve

2.2.1. Pregled temperature in relativne vlage v zraku

Lokacija meritev: AMP Gaji
 Obdobje meritev: 01.04.2018 do 01.05.2018

	TEMPERATURA		RELATIVNA VLAGA	
Razpoložljivih urnih podatkov	719	100%	673	93%
Maksimalna urna vrednost	30 °C	23.04.2018 15:00:00	100%	16.04.2018 05:00:00
Maksimalna dnevna vrednost	19 °C	22.04.2018	90%	12.04.2018
Minimalna urna vrednost	0 °C	02.04.2018 05:00:00	29%	21.04.2018 15:00:00
Minimalna dnevna vrednost	9 °C	07.04.2018	50%	03.04.2018
Srednja vrednost v obdobju	15 °C		71%	

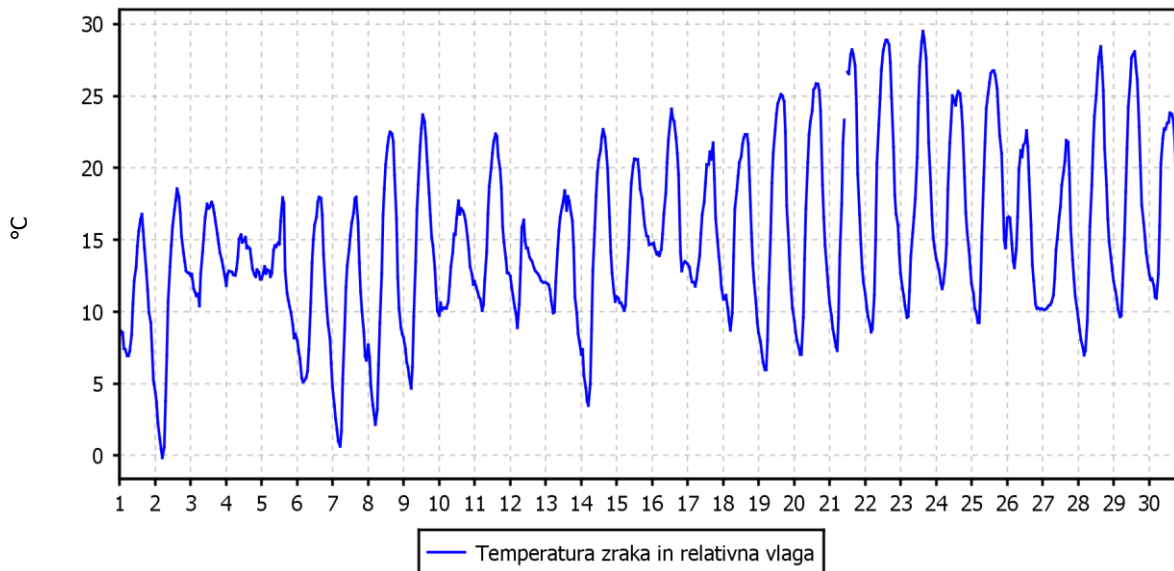
TEMPERATURA	Čas. interval - URA		Čas. interval - DAN	
	št. primerov	delež - %	št. primerov	delež - %
-50.0 do 0.0 °C	1	0	0	0
0.0 do 3.0 °C	11	2	0	0
3.0 do 6.0 °C	24	3	0	0
6.0 do 9.0 °C	61	8	0	0
9.0 do 12.0 °C	132	18	4	13
12.0 do 15.0 °C	177	25	10	33
15.0 do 18.0 °C	114	16	11	37
18.0 do 21.0 °C	65	9	5	17
21.0 do 24.0 °C	71	10	0	0
24.0 do 27.0 °C	42	6	0	0
27.0 do 30.0 °C	21	3	0	0
30.0 do 50.0 °C	0	0	0	0
Skupaj	719	100	30	100

REL. VLAŽNOST	Čas. interval - URA		Čas. interval - DAN	
	št. primerov	delež - %	št. primerov	delež - %
0.0 do 20.0 %	0	0	0	0
20.0 do 30.0 %	1	0	0	0
30.0 do 40.0 %	67	10	0	0
40.0 do 50.0 %	79	12	0	0
50.0 do 60.0 %	90	13	2	7
60.0 do 70.0 %	75	11	12	43
70.0 do 80.0 %	84	12	10	36
80.0 do 90.0 %	103	15	4	14
90.0 do 100.0 %	174	26	0	0
Skupaj	673	100	28	100

URNE VREDNOSTI - Temperatura zraka

AMP Gaji

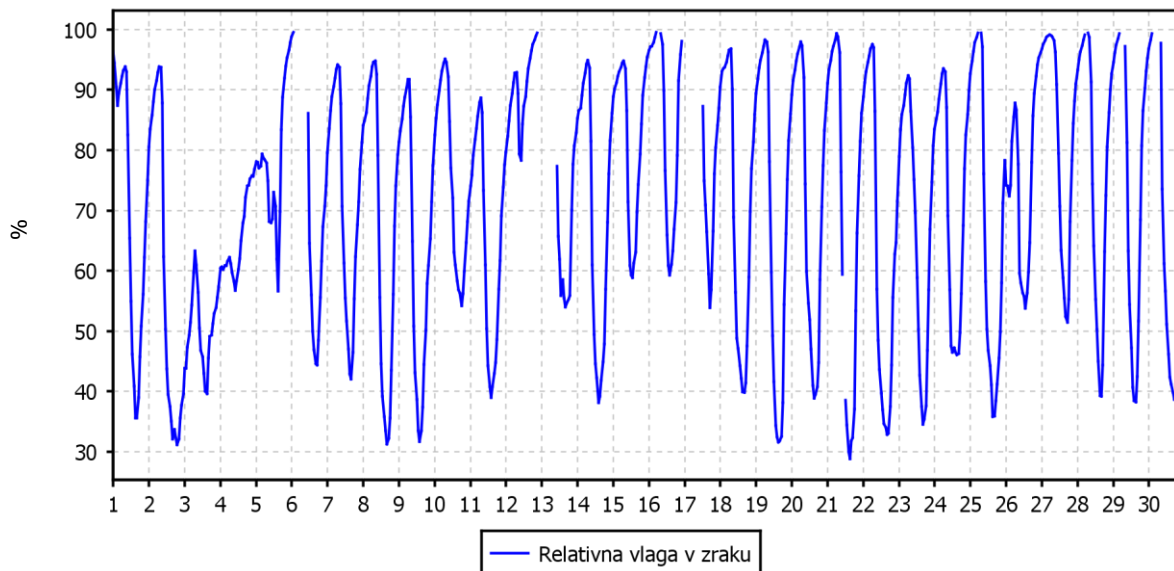
01.04.2018 do 01.05.2018



URNE VREDNOSTI - Relativna vlaga v zraku

AMP Gaji

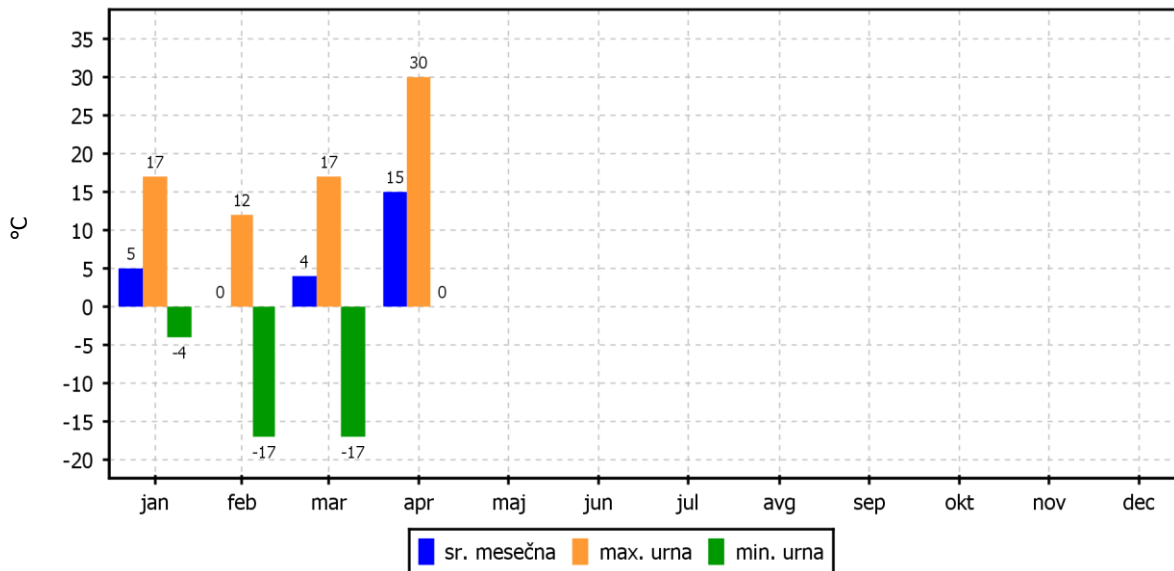
01.04.2018 do 01.05.2018



TEMPERATURA ZRAKA

AMP Gaji

01.01.2018 do 01.01.2019



2.2.2. Pregled hitrosti in smeri vetra

Lokacija meritev: AMP Gaji
 Obdobje meritev: 01.04.2018 do 01.05.2018

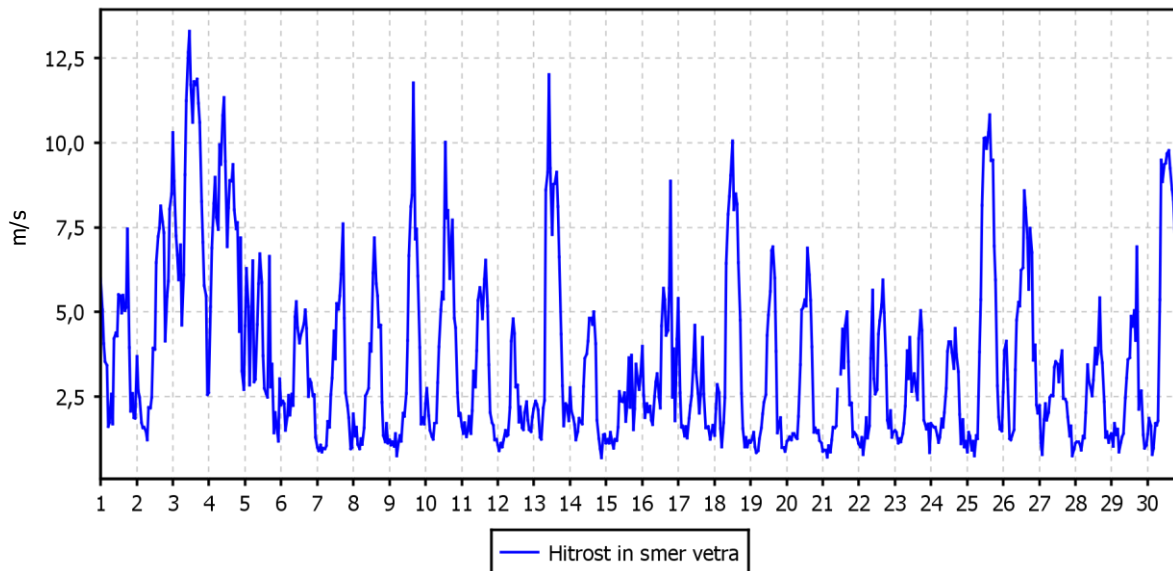
Razpoložljivih urnih podatkov:	719	100%
Maksimalna urna hitrost:	13 m/s	03.04.2018 11:00:00
Minimalna urna hitrost:	1 m/s	14.04.2018 21:00:00
Srednja hitrost v obdobju:	4 m/s	
Brezvetrje (0,0-0,1 m/s):	0	

Od (m/s)	0.1	0.2	0.5	0.7	1.0	1.5	2.0	3.0	5.0	7.0	10.0	vsota	delež
Do vklj. (m/s)	0.2	0.5	0.7	1.0	1.5	2.0	3.0	5.0	7.0	10.0	∞		
	frek.	frek.	frek.	frek.	frek.	frek.	frek.	frek.	frek.	frek.	frek.	frek.	‰
N	0	0	0	1	9	11	13	2	1	0	0	37	51
NNE	0	0	0	2	22	16	12	7	0	0	0	59	82
NE	0	0	0	11	46	31	12	10	6	2	0	118	164
ENE	0	0	0	10	33	13	15	12	3	1	0	87	121
E	0	0	0	5	8	6	9	19	18	8	1	74	103
ESE	0	0	0	1	7	1	6	8	5	0	0	28	39
SE	0	0	0	0	2	2	4	1	0	0	0	9	13
SSE	0	0	1	0	0	1	1	2	2	1	0	8	11
S	0	0	0	1	0	1	2	6	2	3	1	16	22
SSW	0	0	0	0	2	1	3	5	9	4	0	24	33
SW	0	0	0	0	0	1	13	6	9	18	5	52	72
WSW	0	0	0	0	3	9	13	15	12	28	14	94	131
W	0	0	0	0	1	5	9	14	10	5	0	44	61
WNW	0	0	0	0	1	2	9	13	8	1	0	34	47
NW	0	0	0	0	2	4	7	4	0	0	0	17	24
NNW	0	0	0	1	2	3	6	6	0	0	0	18	25
SKUPAJ	0	0	1	32	138	107	134	130	85	71	21	719	1000

URNE VREDNOSTI - Hitrost vetra

AMP Gaji

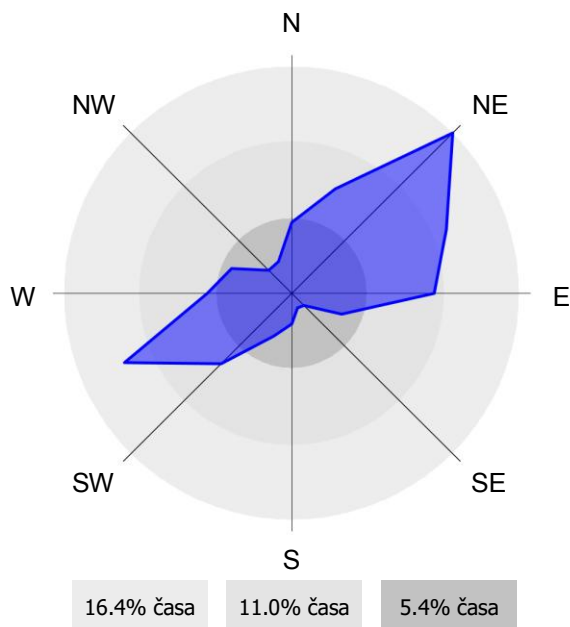
01.04.2018 do 01.05.2018



ROŽA VETROV

AMP Gaji

01.04.2018 do 01.05.2018





3. ZAKLJUČEK

POVZETEK

Meritve onesnaženosti zraka in meteoroloških parametrov so bile opravljene z merilnim sistemom monitoringa kakovosti zunanjega zraka Mestne občine Celje na lokaciji avtomatske merilne postaje (AMP) Gaji. Merilna postaja je v upravljanju EIMV.

V poročilu so za mesec april 2018 podani rezultati urnih in dnevni vrednosti za parametre SO_2 , NO_2/NO_x , NH_3 in delce PM_{10} ter statistična analiza v skladu s predpisano zakonodajo. V mesecu marcu je bil merilnik za merjenje BTX koncentracij v zunanjem zraku na večjem servisnem posegu, zato meritve benzena, toluena in M&P ksilena v tem poročilu niso upošteevane. Podani so tudi rezultati meritev meteoroloških parametrov v aprilu 2018 na tej lokaciji.

V mesecu aprilu 2018 je bilo na lokaciji AMP Gaji izmerjeno več kot 90 % pravih rezultatov urnih koncentracij SO_2 v zraku, zato rezultati meritev sledijo cilju za letno razpoložljivost uradnih podatkov meritev SO_2 monitoringa kakovosti zunanjega zraka MO Celje. Urna mejna vrednost ($350 \mu\text{g}/\text{m}^3$) in dnevna mejna vrednost SO_2 ($125 \mu\text{g}/\text{m}^3$) nista bili preseženi. Maksimalna urna koncentracija SO_2 je znašala $32 \mu\text{g}/\text{m}^3$, maksimalna dnevna koncentracija $12 \mu\text{g}/\text{m}^3$. Srednja mesečna koncentracija je znašala $5 \mu\text{g}/\text{m}^3$. Vrednost indeksa kakovosti zraka (CAQI) za ta parameter je zelo nizek. Onesnaženje je prišlo v največji meri iz juga. Največji deleži so iz smeri S.

V mesecu aprilu 2018 je bilo na lokaciji AMP Gaji izmerjeno več kot 90 % pravih rezultatov urnih koncentracij NO_2 v zraku, zato rezultati meritev sledijo cilju za letno razpoložljivost uradnih podatkov meritev NO_2 monitoringa kakovosti zunanjega zraka MO Celje. Urna mejna vrednost ($200 \mu\text{g}/\text{m}^3$) in alarmna mejna vrednost (koncentracije 3-eh zaporednih ur nad $400 \mu\text{g}/\text{m}^3$) NO_2 nista bili preseženi. Maksimalna urna koncentracija NO_2 na lokaciji Gaji je znašala $51 \mu\text{g}/\text{m}^3$, maksimalna dnevna koncentracija $24 \mu\text{g}/\text{m}^3$. Srednja mesečna koncentracija je znašala $16 \mu\text{g}/\text{m}^3$. Vrednost indeksa kakovosti zraka (CAQI) za ta parameter je zelo nizek. Onesnaženje je bilo največje iz severa. Največji deleži so iz smeri WSW, NW in N.

V mesecu aprilu 2018 je bilo na lokaciji AMP Gaji izmerjeno več kot 90 % pravih rezultatov urnih koncentracij delcev PM_{10} v zraku, zato rezultati meritev sledijo cilju za letno razpoložljivost uradnih podatkov meritev delcev PM_{10} monitoringa kakovosti zunanjega zraka MO Celje. Dnevna mejna vrednost ($50 \mu\text{g}/\text{m}^3$) ni bila presežena. Maksimalna urna koncentracija delcev PM_{10} je znašala $76 \mu\text{g}/\text{m}^3$, maksimalna dnevna koncentracija $38 \mu\text{g}/\text{m}^3$. Srednja mesečna koncentracija je znašala $21 \mu\text{g}/\text{m}^3$. Vrednost indeksa kakovosti zraka (CAQI) za ta parameter je nizek. Onesnaženje z delci PM_{10} je v največjem obsegu prišlo iz vzhoda. Največji deleži so iz smeri N, ESE in SSE.



4. Primerjava rezultatov meritev dnevni koncentracij delcev PM₁₀ v slovenskih mestih – april 2018

Na naslednjih straneh je predstavljena primerjava dnevni koncentracij PM₁₀ med AMP Gaji in postajah po drugih slovenskih mestih: v Celju, Mariboru, Kopru, Novi Gorici, Murski Soboti, Ljubljani – Bežigradu, Trbovljah, in Zagorju. V teh krajih redno potekajo meritve koncentracij prašni delcev PM₁₀. Merilnik na merilnem mestu Murska Sobota je deloval le do 8.4., za nadaljne dni vrednosti iz tega merilnega mesta niso na voljo.

V aprilu 2018 je bila obremenitev z delci PM₁₀ nižja kot v prejšnjem mesecu, kar je odraz višjih temperatur in posledično drugačnih meteoroloških značilnosti. Padavine so se na Celjskem pojavile dne 1., 6., 13., 17. in 27.04. Padavine in boljša prevetrenost sta prispevala k občasnim upadom izmerjenih koncentracij delcev PM₁₀. Najvišje vrednosti koncentracij delcev so bile izmerjene dne 16.4 in 25.4. V državni merilni mreži so v tem mesecu zabeležena preseganja dnevne mejne vrednosti le na merilnem mestu Koper.

